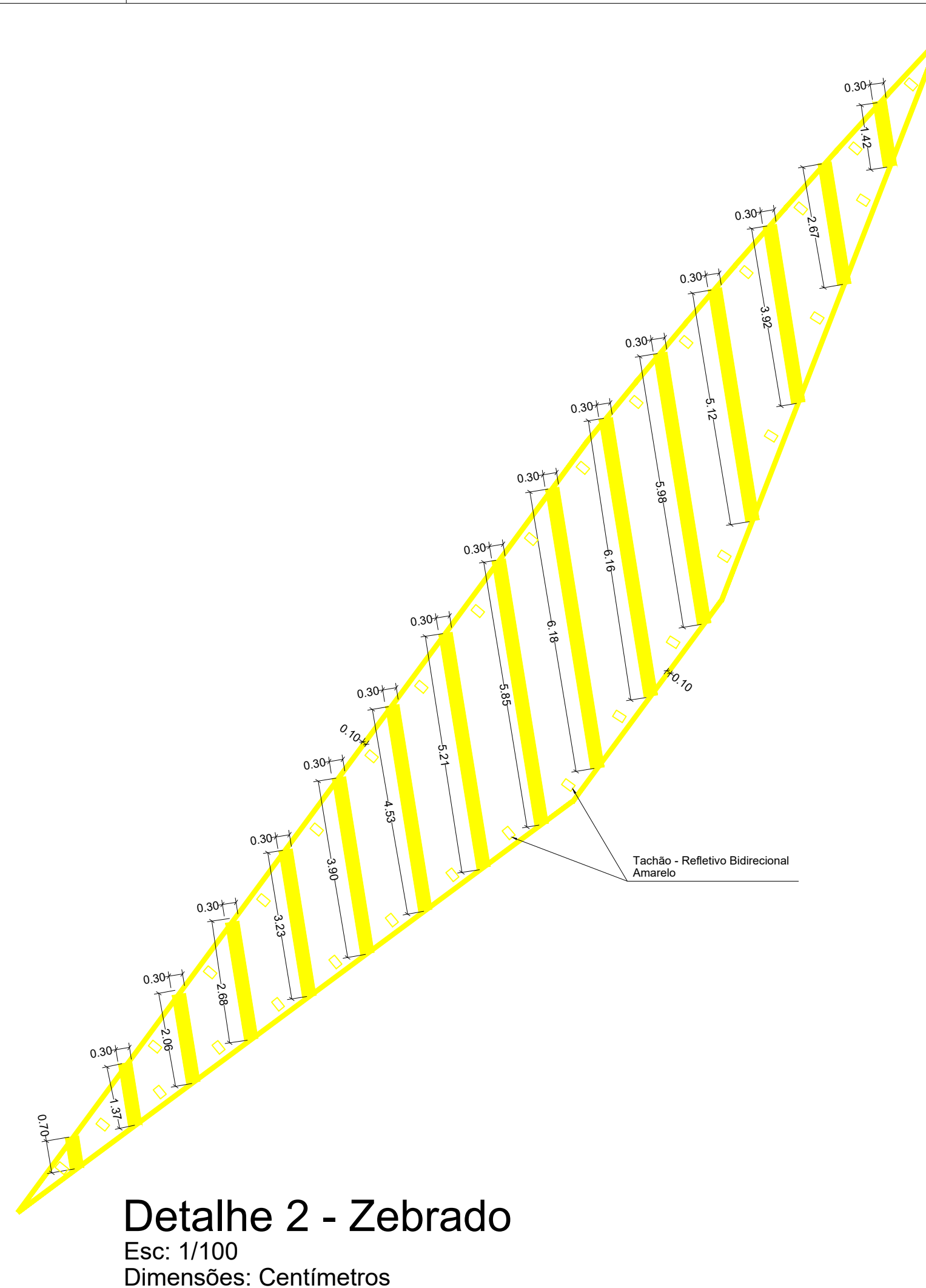
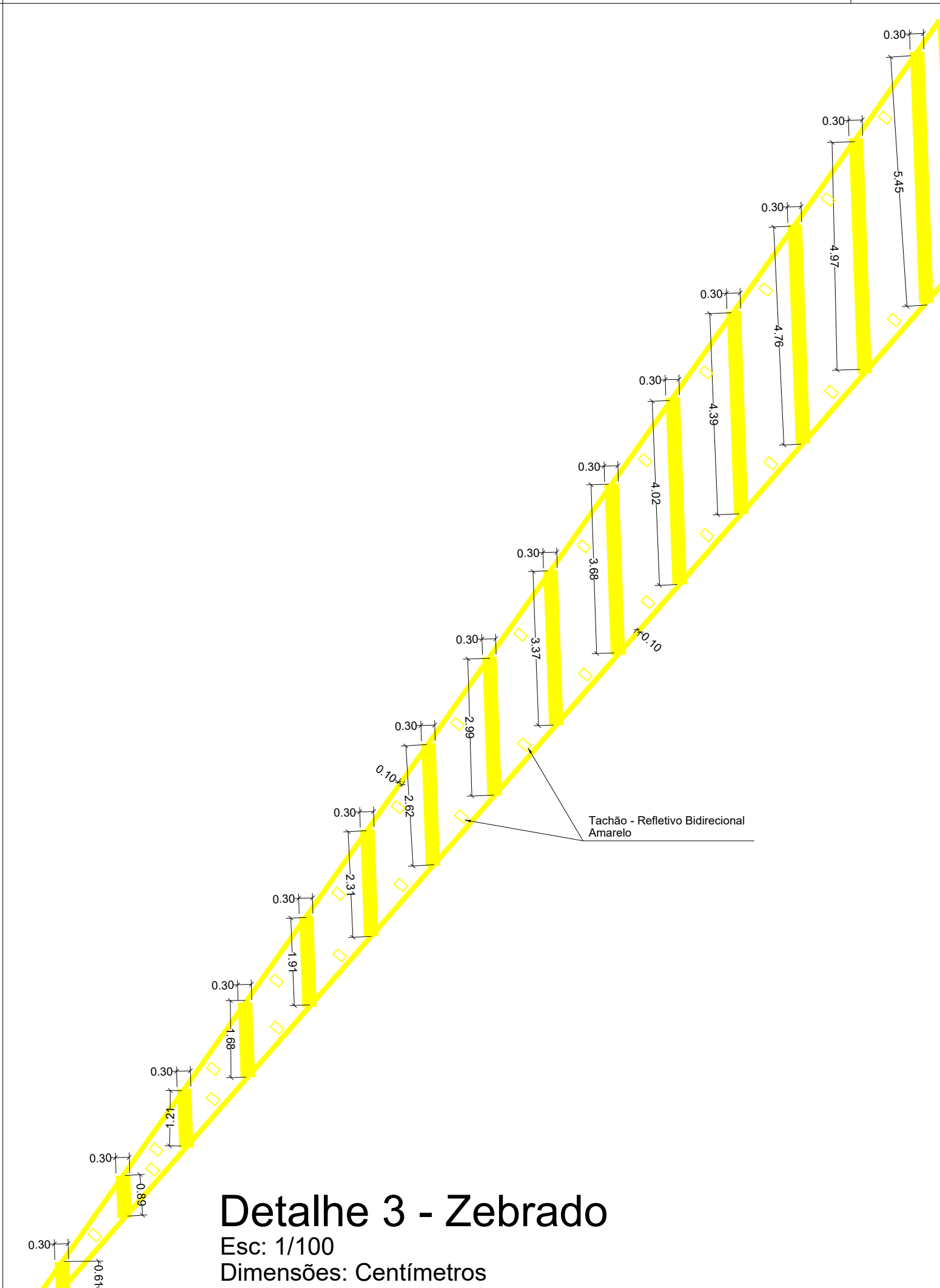


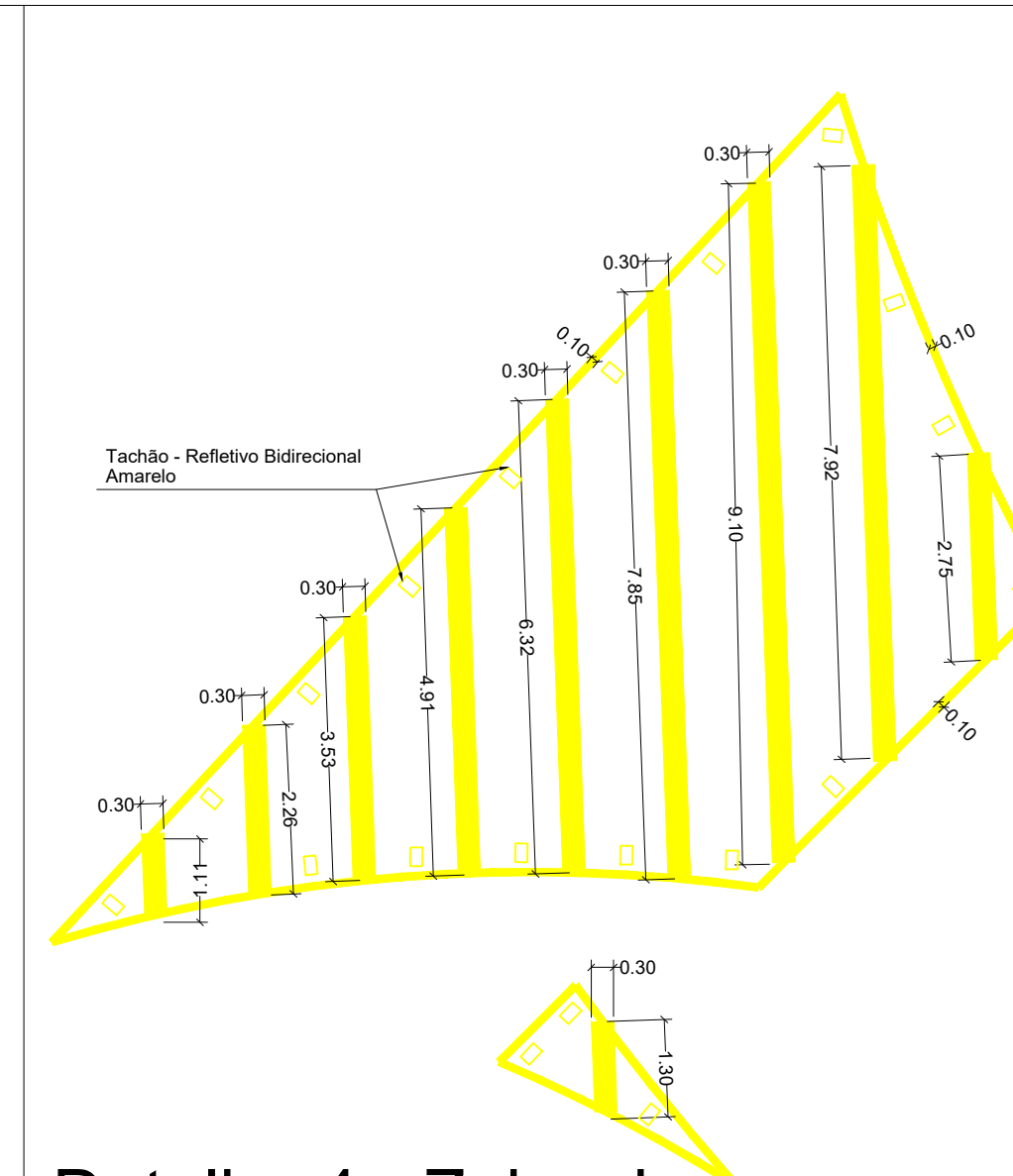
Detalhe 1 - Zebrado
Esc: 1/100
Dimensões: Centímetros



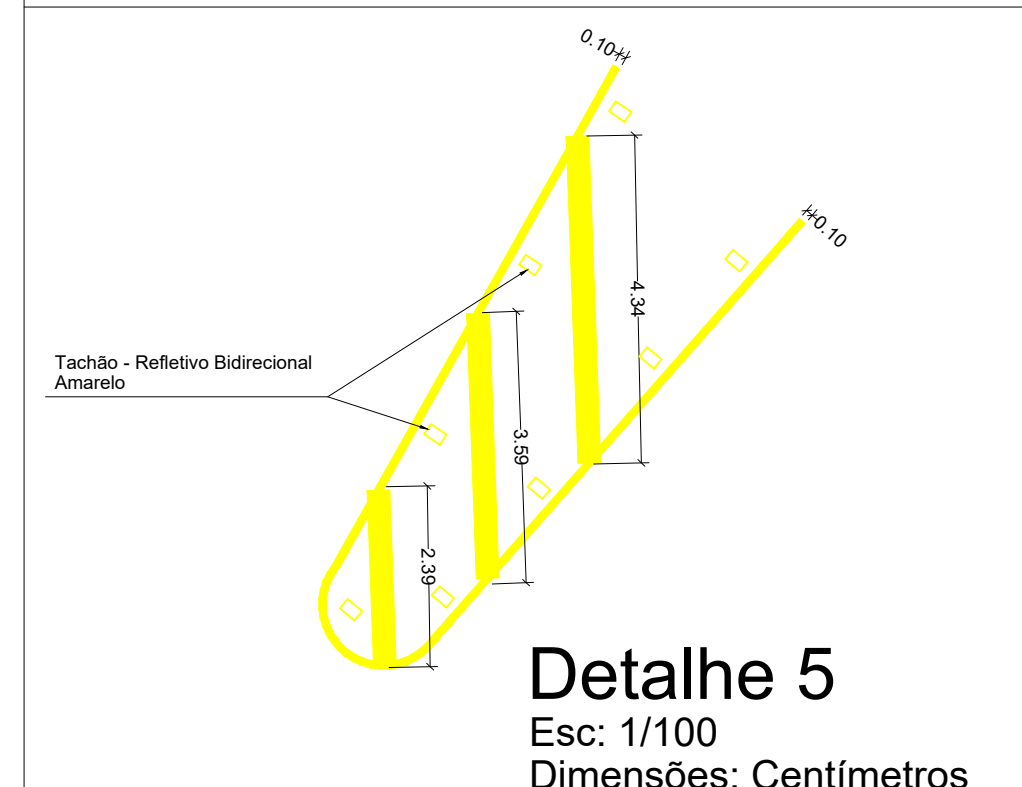
Detalhe 2 - Zebrado
Esc: 1/100
Dimensões: Centímetros



Detalhe 3 - Zebrado
Esc: 1/100
Dimensões: Centímetros

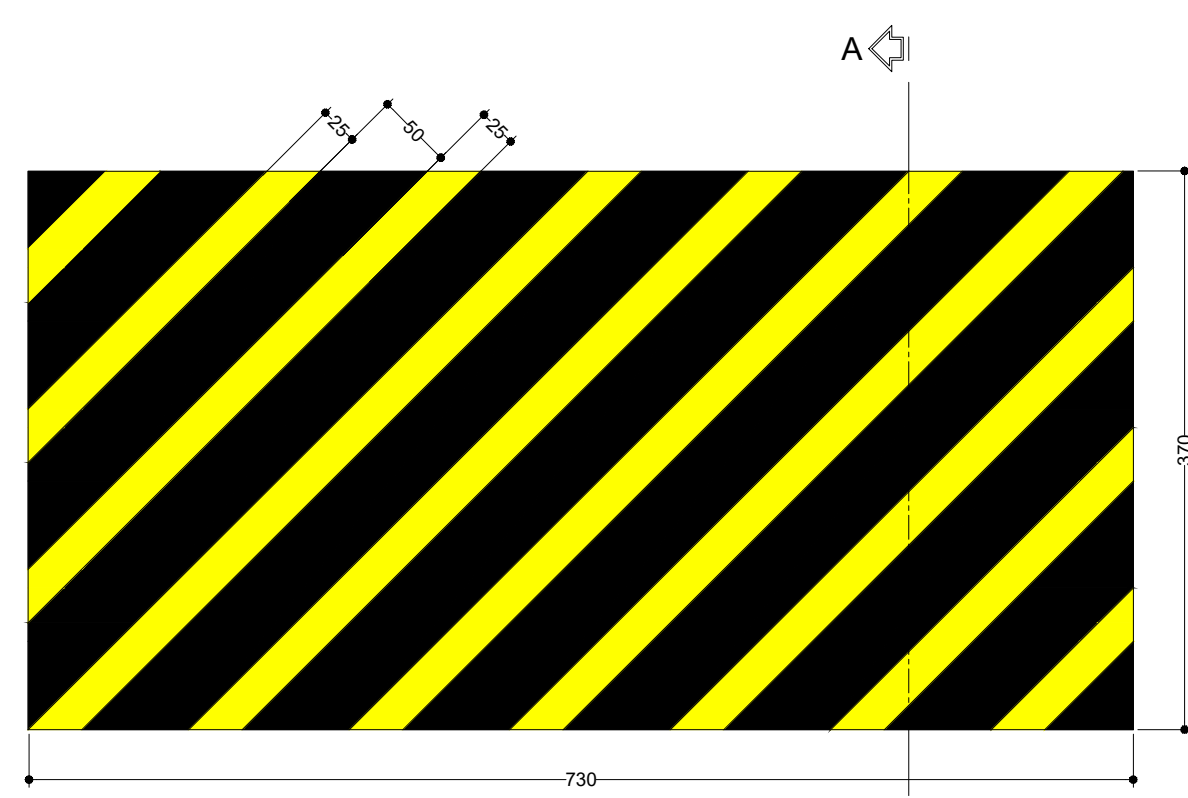


Detalhe 4 - Zebrado
Esc: 1/100
Dimensões: Centímetros

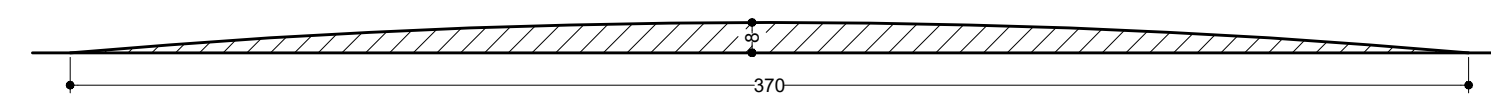


Detalhe 5
Esc: 1/100
Dimensões: Centímetros

Lombada - Tipo B



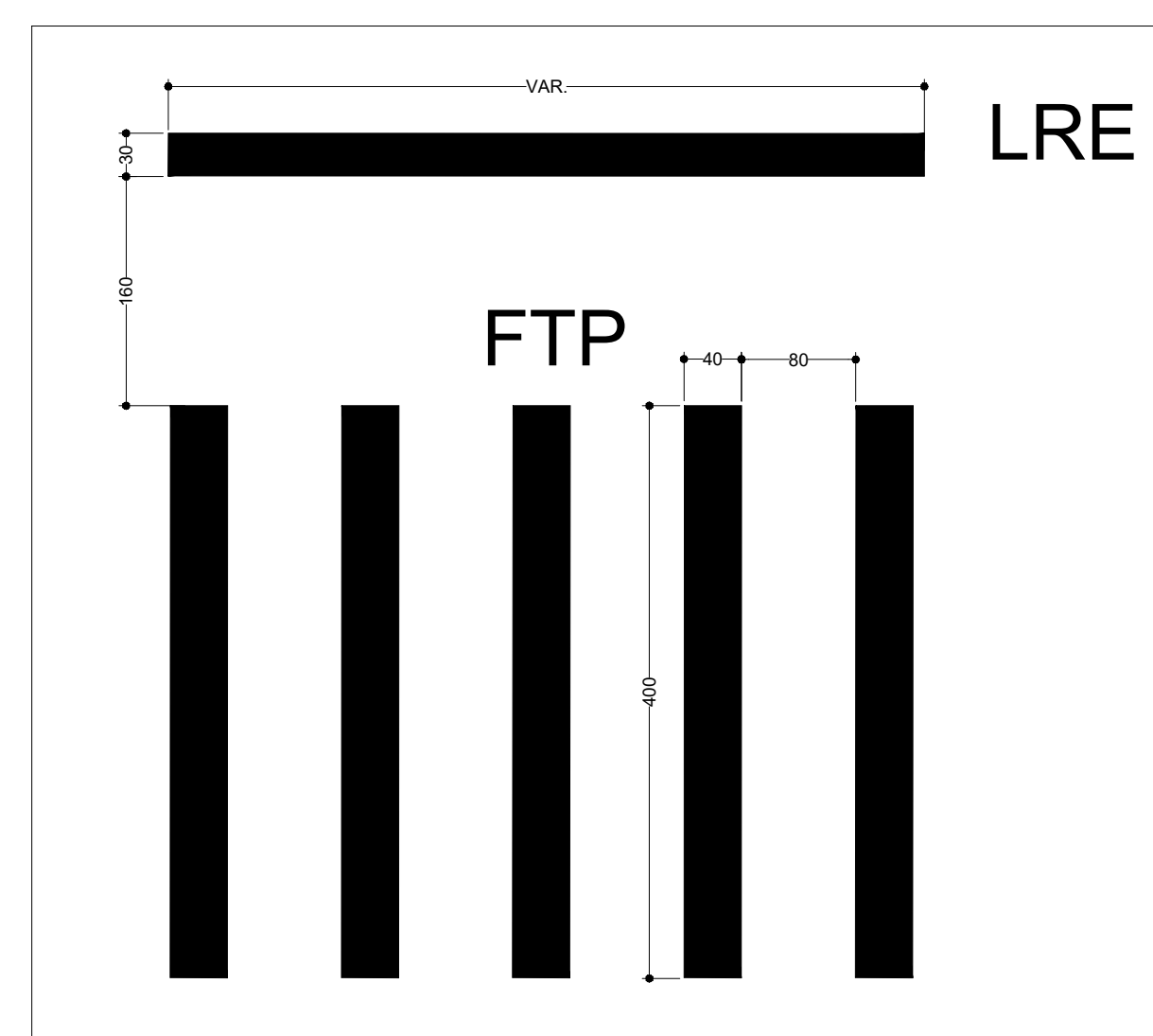
Lombada
Escala: 1/50
Dimensões: Centímetros



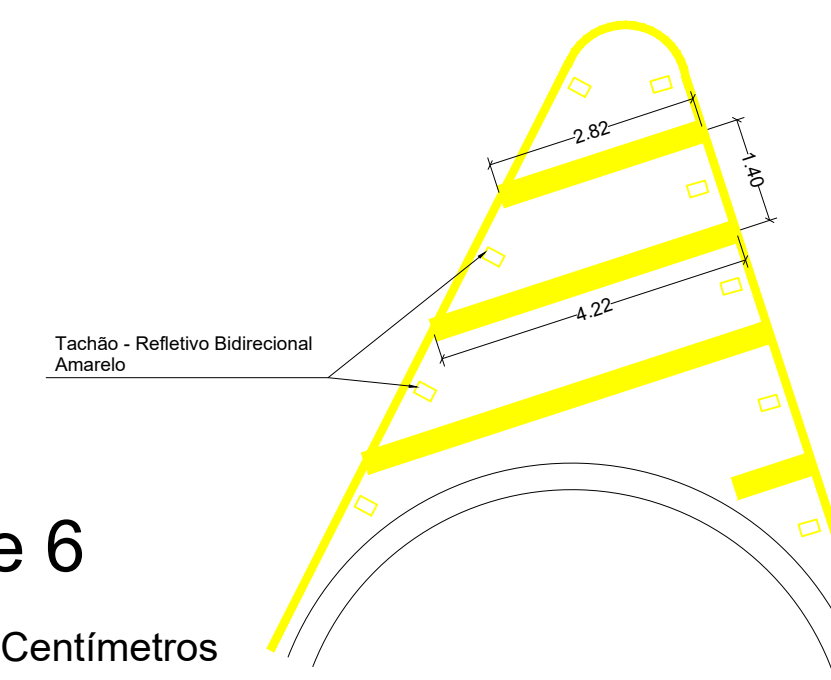
Corte AA
Escala: 1/20
Dimensões: Centímetros

Detalhe 7
Esc: 1/100
Dimensões: Centímetros

Faixa de Pedestres




Detalhe 8
Esc: 1/50
Dimensões: Centímetros



Detalhe 6
Esc: 1/100
Dimensões: Centímetros


Tachas Refletivas



Detalhe 9
Esc: 1/100
Dimensões: Centímetros

Aprovação:

Rev.	Descrição	Responsável	Data


Prefeitura da Estância Turística De Salto
 Secretaria de Desenvolvimento Urbano - Convênios
 DUPLICAÇÃO DA AVENIDA DO LAGEADO
 Prancha: A1
 Folha: 02/02
 Obra: **Projeto Sinalização**
 Detalhes Executivos
 Local: Rua John Kennedy (antiga Estrada do Lageado)
 Escala: indicada
 Data de Emissão: 20/10/2025

ENG. GABRIEL FREITAS DÁGOLA
 CREA: 52039953760
 A.R.T.: 2620251879351