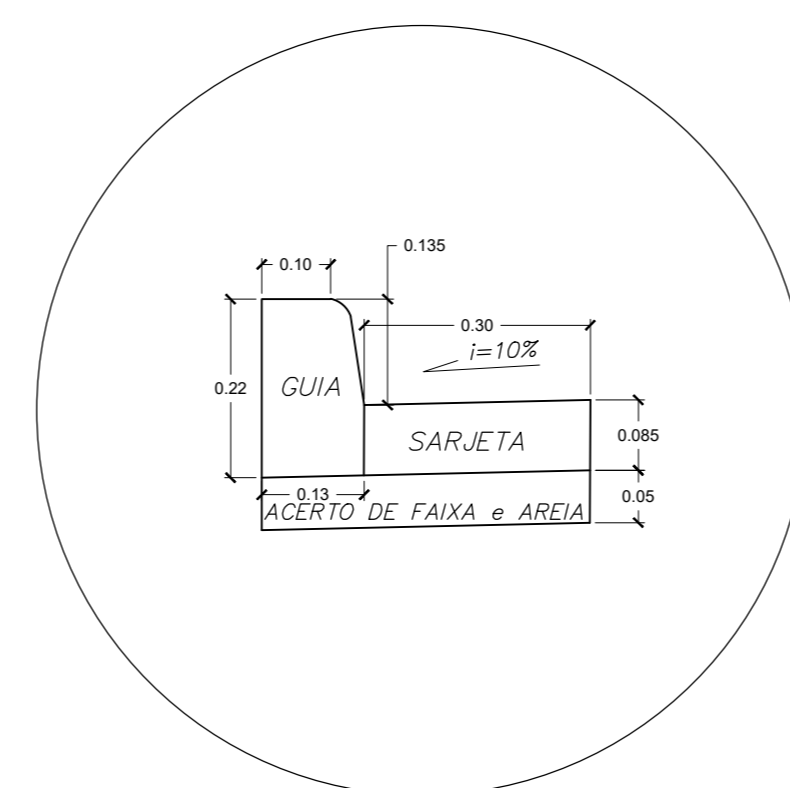
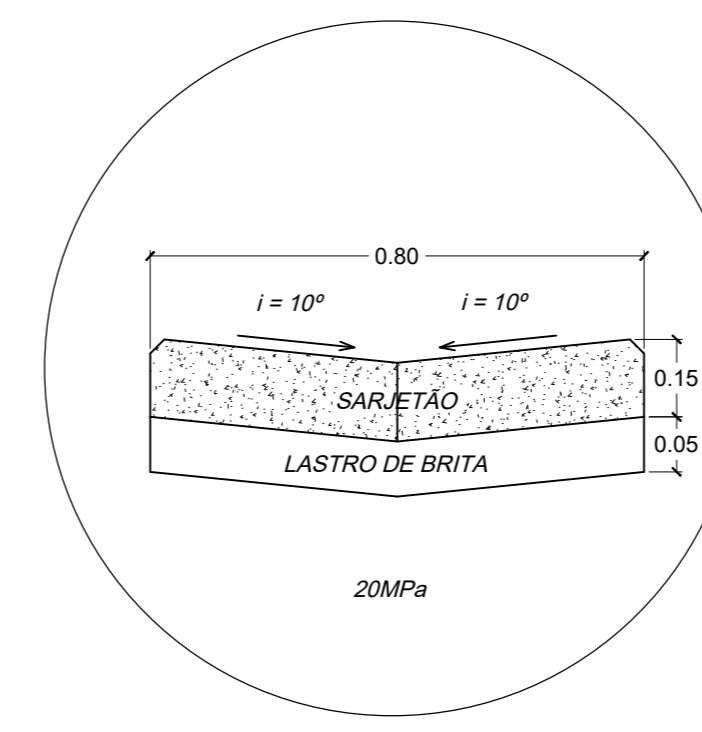



DETALHE DA BOCA DE LOBO SIMPLES
SEM ESCALA



DETALHE GUIAS E SARJETAS
SEM ESCALA



DETALHE SARJETÃO "A"
SEM ESCALA



| QUADRO DE ÁREAS | | | |
|---|-----------------|------------------|------------------------|
| PAVIMENTAÇÃO CBUQ - ESPESSURA FINAL 5,0cm | | | |
| RUA ANTONIO YUKIO SAHARA | COMPRIMENTO (m) | LARGURA MÉDIA(m) | ÁREA (m ²) |
| SAIA DE ACESSO: E0 A E0+8,24 m | 8,24 | VARIÁVEL | 57,43 |
| TRECHO E0 + 8,24 m A E8+17,30 m | 169,06 | 5,00 | 845,29 |
| CUL-DE-SAC: E8+17,30 m A E9+10,00 m | 12,70 | VARIÁVEL | 102,92 |
| TOTAL DO TRECHO: E0 A E9+10 m | 190,00 | VARIÁVEL | 1.005,64 |

OBS: TODA A PAVIMENTAÇÃO BETUMINOSA DEVERÁ SER EXECUTADA NO SENTIDO DO TRECHO FINAL PARA O TRECHO INICIAL.

ESTAQUEAMENTO:

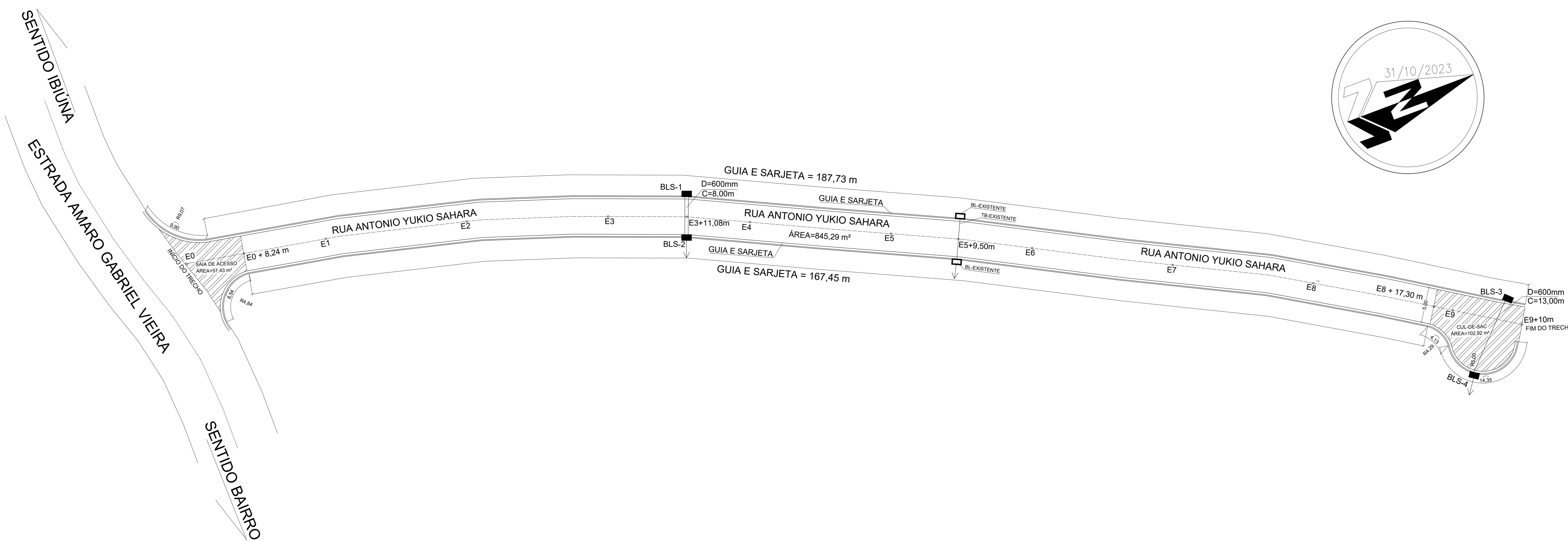
ESTACAS DE 20m em 20m

NORMAS A SEREM SEGUIDAS:

ABNT

DNIT - DER/SP

CONTRAN/DENATRAN



| | |
|---|---|
| PROJETO DE PAVIMENTAÇÃO | FOLHA 01/01 |
| Assunto: PAVIMENTAÇÃO E DRENAGEM | |
| Proprietário: PREFEITURA DA ESTÂNCIA TURÍSTICA DE IBIÚNA | |
| Local: RUA ANTONIO YUKIO SAHARA-BAIRRO SOROCABUÇU (GABRIEL) - IBIÚNA SP | |
| Escala: 1:250 | |
| SITUAÇÃO S/ ESCALA | DECLARO QUE A APROVAÇÃO DESTA PROJETO NÃO IMPLICA POR PARTE DA PREFEITURA MUNICIPAL DE IBIÚNA NO RECONHECIMENTO DE DIREITO DE PROPRIEDADE DO TERRENO. |
| ÁREAS: | Proprietário: Prefeitura da Estância Turística de Ibiúna CNPJ: 06.624.531/0001-37 ENGº CIVIL KELVIN CHRISTIAN RODRIGUES ALVES CREA: 5069931030 |