

PLANTA DE IMPLANTAÇÃO
escala 1 : 200



PERSPECTIVA ILUSTRATIVA - imagem 01

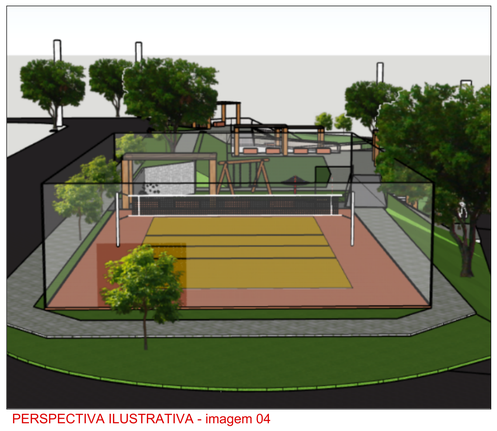

PERSPECTIVA ILUSTRATIVA - imagem 04

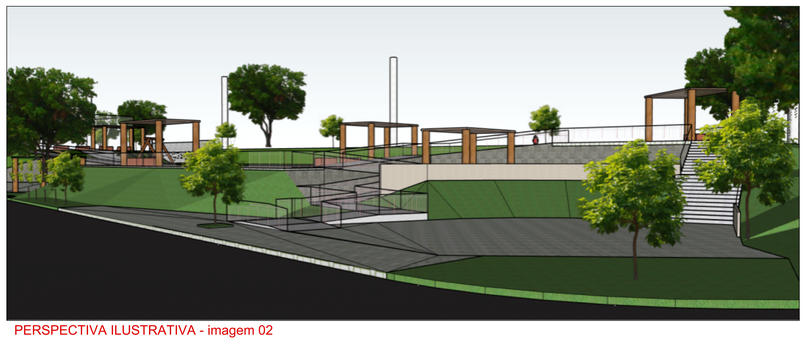

PERSPECTIVA ILUSTRATIVA - imagem 02

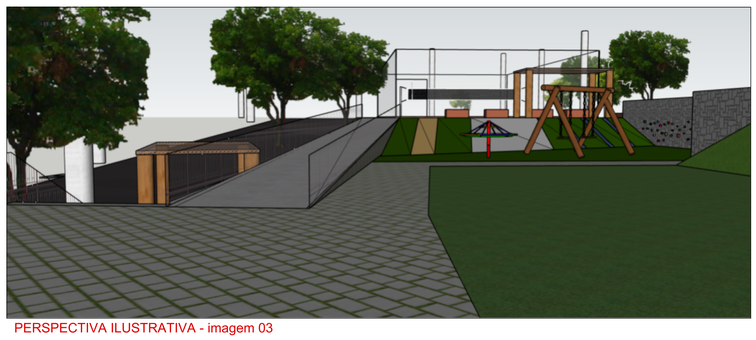

PERSPECTIVA ILUSTRATIVA - imagem 03

LEGENDA COM QUANTITATIVOS

Simbolo	Descritivo	Quant.
	Piso intertravado	1.100,00m²
	Piso da quadra	332,21m²
	Grama natural	1.346,15m²
	Resina Epóxi (parquinho)	241,07m²
	Pergolados (2,50m X 5,00m)	6 unidades
	Banco	18 unidades
	Poste com Luminárias LED	13 unidades
	lixeira dupla (reciclável e orgânico)	8 unidades
	Árvores a serem plantadas	8 unidades
	Vegetação existente - à manter	*ver projeto*
	Vegetação existente - à remover	5 unidades
	Poste existente - à manter	*ver projeto*
	Tampa de boca de lobo existente	*ver projeto*

Área Total do Terreno (ver Inscrição Imobiliária)	2.891,30m²

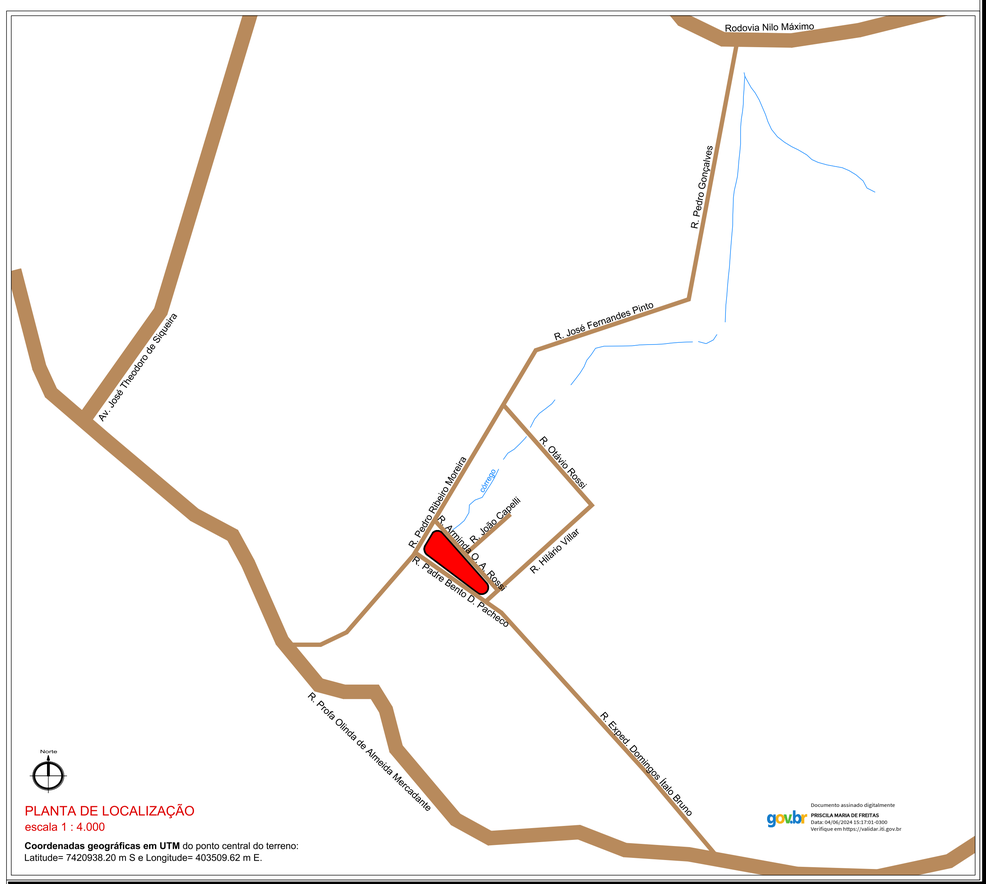

PLANTA DE LOCALIZAÇÃO
escala 1 : 4.000

Coordenadas geográficas em UTM do ponto central do terreno:
Latitude= 7420938.20 m S e Longitude= 403509.62 m E.

Documento assinado digitalmente
PRISCILA MARIA DE FREITAS
Data: 04/06/2024 15:17:01-0300
Verifique em https://validar.iti.gov.br

Local: RUA ARMINDA OTTONI DE ALMEIDA ROSSI, sem número - JARDIM PARAÍSO

Inscrição Imobiliária do terreno: 01.010.0796.0258 (ÁREA DE LAZER)

Claude Mary de Moura - Secretária de Meio Ambiente e Zeladoria Urbana
Sérgio Luiz Pinto Ferreira - Diretor Geral de Meio Ambiente e Zeladoria Urbana
Marcos Rogério Maturano de Sousa - Diretor de de Parques e Áreas Verdes

- Este documento é de propriedade da Prefeitura Municpal de Jacareí, e sua reprodução total ou parcial é permitida desde que o conteúdo original seja mantido e com reconhecimento da autoria do trabalho.

- Este projeto é uma obra intelectual protegida pelos direitos autorais, nos termos do art. 7° da Lei Federal nº 9.610 de 19/02/1998.

PROJETO BÁSICO DE ARQUITETURA - PRAÇA JD. PARAÍSO

Planta de Localização e Planta de Implantação

versão 6

Elaborado pela Arquiteta Urbanista: dra Priscila M. Freitas	Folha: 01 / 02	Escala: 1 : 200	Norte
	Data: 04 / 06 / 2024	Tamanho da Folha: 0,841m x 0,950m	

Prefeitura de Jacareí

Equipe de Projetos da Diretoria de Parques e Áreas Verdes

Secretaria de Meio Ambiente e Zeladoria Urbana

RUA ARMINDA OTONI DE A. ROSSI

RUA PEDRO RIBEIRO MOREIRA

RUA PADRE BENTO DIAS PACHECO

PLANTA BAIXA
escala 1:100

LEGENDA:
Muro de Arrimo em diversas alturas e inclinado (variando de 0,20m à 3,50m de altura, a depender do trecho)

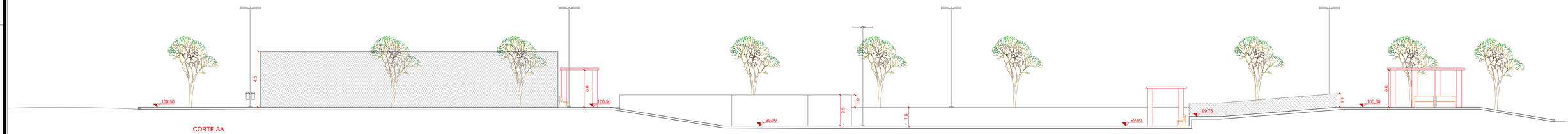

CORTE AA
escala 1:100

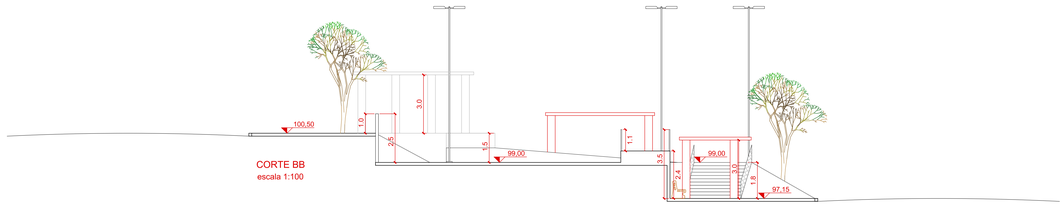

CORTE BB
escala 1:100

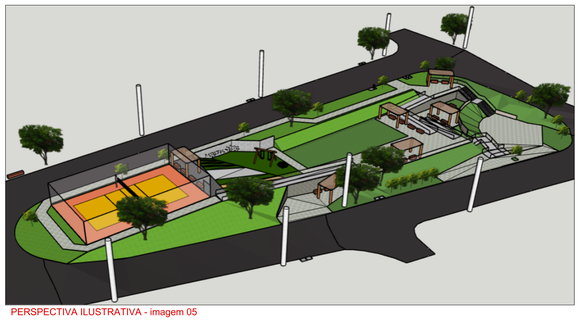

PERSPECTIVA ILUSTRATIVA - imagem 05

Documento assinado digitalmente
PRISCILA MARIA DE FREITAS
Verifique em https://validar.iti.gov.br

Local: RUA ARMINDA OTTONI DE ALMEIDA ROSSI, sem número - JARDIM PARAÍSO

Inscrição Imobiliária do terreno: 01.010.0796.0258 (ÁREA DE LAZER)

Claude Mary de Moura - Secretária de Meio Ambiente e Zeladoria Urbana
Sérgio Luiz Pinto Ferreira - Diretor Geral de Meio Ambiente e Zeladoria Urbana
Marcos Rogério Maturano de Sousa - Diretor de de Parques e Áreas Verdes

- Este documento é de propriedade da Prefeitura Municipal de Jacareí, e sua reprodução total ou parcial é permitida desde que o conteúdo original seja mantido e com reconhecimento da autoria do trabalho.

- Este projeto é uma obra intelectual protegida pelos direitos autorais, nos termos do art. 7° da Lei Federal nº 9.610 de 19/02/1998.

PROJETO BÁSICO DE ARQUITETURA - PRAÇA JD. PARAÍSO

Planta Baixa, Cortes e Vistas

versão 6

Elaborado pela Arquiteta Urbanista:	Folha:	Escala:	Revisão:
dra Priscila M. Freitas	02 / 02	1 : 100	
	Data: 04 / 06 / 2024	Tamanho da Folha: 0,841m x 1,320m	

Prefeitura de Jacareí

Equipe de Projetos da Diretoria de Parques e Áreas Verdes
Secretaria de Meio Ambiente e Zeladoria Urbana