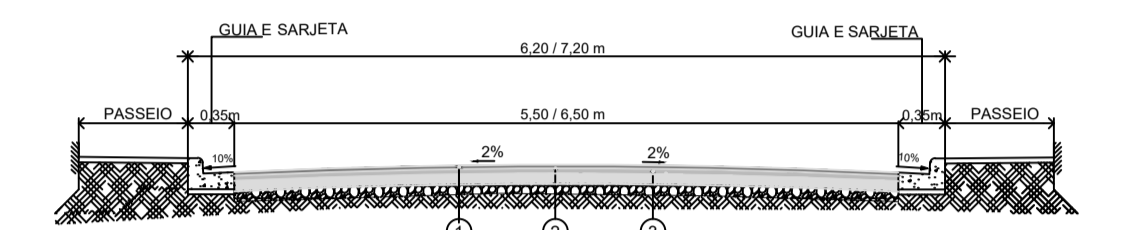


LOGRADOURO	EXTENSÃO/DIÂMETRO	LARGURA (LEITO CARROÇÁVEL)	ÁREA
RUA JAVAÉS (TRECHO II)	100,00 m	6,50 m	650,00 m <sup>2</sup>
RUA JAVAÉS (TRECHO II) EMBOCADURAS	-	-	144,75 m <sup>2</sup>
RUA JAVAÉS (TRECHO III)	140,00 m	5,50 m	770,00 m <sup>2</sup>
RUA JAVAÉS (TRECHO III) EMBOCADURAS	-	-	32,60 m <sup>2</sup>
<b>ÁREA TOTAL</b>			<b>1.597,35 m<sup>2</sup></b>

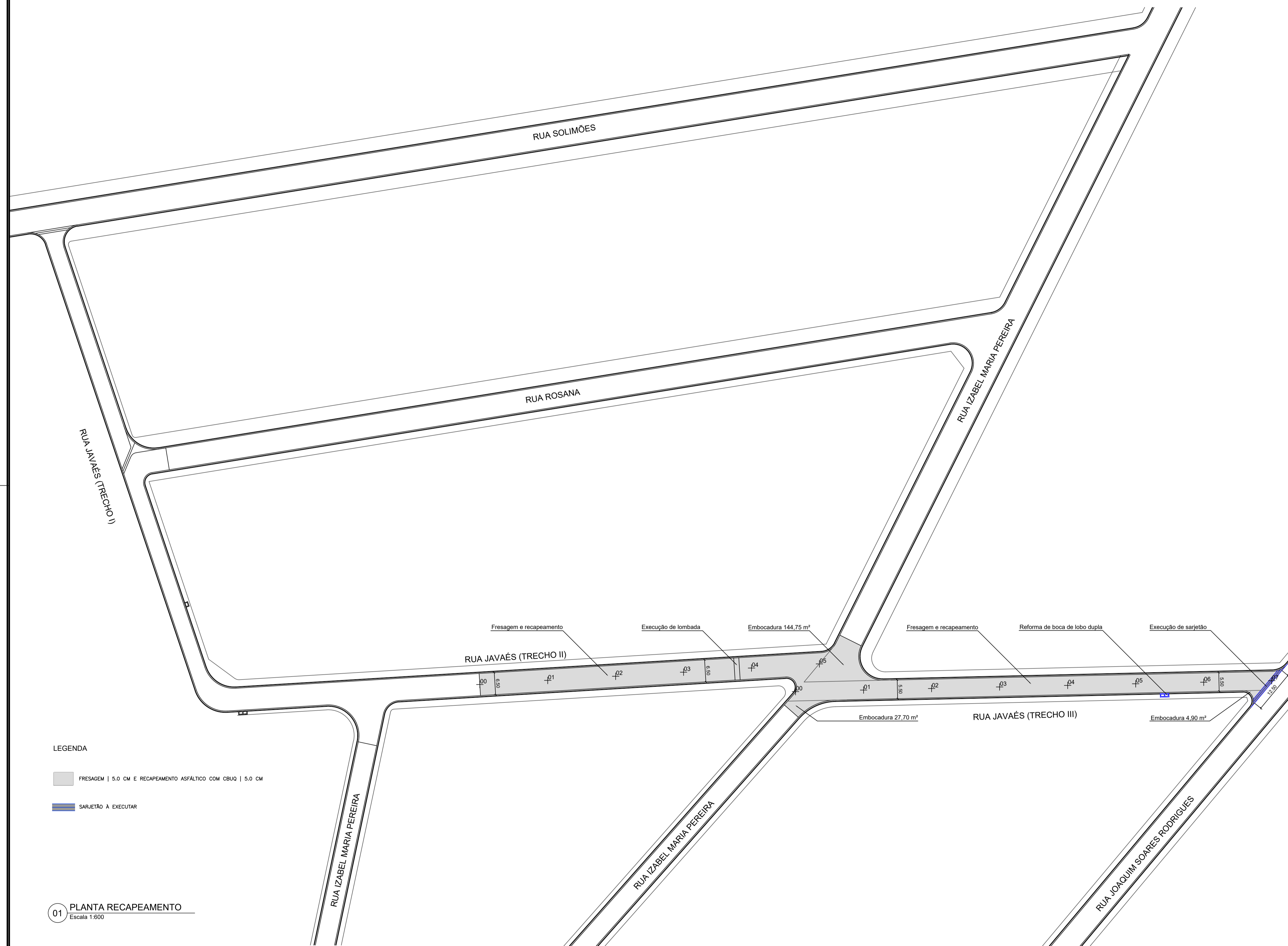
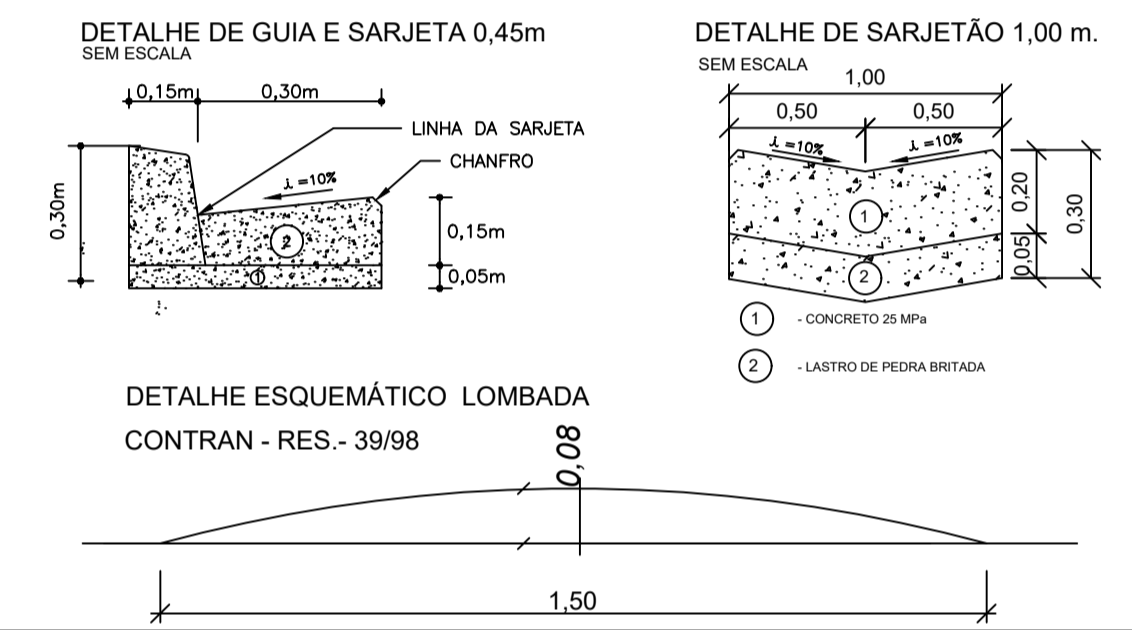
QUANTITATIVOS		
DESCRIÇÃO DOS SERVIÇOS	MEMÓRIA DE CÁLCULO	TOTAL
ÁREA DE PAVIMENTO	1.597,35	1.597,35 m <sup>2</sup>
FRESAGEM	(1.597,35 x 0,05)	79,87 m <sup>3</sup>
IMPRIMAÇÃO LIGANTE	(1.597,35 x 1,00)	1.597,35 m <sup>3</sup>
CBUQ	(1.597,35 x 0,05)	79,87 m <sup>3</sup>
SARJETÃO	(12,50)	12,50 m
SINALIZAÇÃO HORIZONTAL (PASSADINHAS)	(100,00 + 140,00) x 280,00 m x 0,10 m = 28,00 m <sup>2</sup>	28,00 m <sup>2</sup>
SINALIZAÇÃO HORIZONTAL (EMBOCADURAS DE FRESAGEM)	(0,40 m x 4,00) = 1,60 m <sup>2</sup> x 32,00 un = 51,20 m <sup>2</sup>	51,20 m <sup>2</sup>
SINALIZAÇÃO HORIZONTAL (DETALHE PASS)	(1,10 m <sup>2</sup> x 4,00 un) + (1,75 m <sup>2</sup> x 3,00 un) = 9,65 m <sup>2</sup>	9,65 m <sup>2</sup>
PLACAS DE AÇO	(0,25m <sup>2</sup> x 5,00 un) = 1,25 m <sup>2</sup>	1,25 m <sup>2</sup>
SUPORTE TUBULAR GALVANIZADO	(5,00 un)	5,00 m

FRESAGEM E RECAPEAMENTO ASFÁLTICO COM CBUQ



ESPECIFICAÇÕES TÉCNICAS DE MATERIAIS E SERVIÇOS

Nº	MATERIAL	ESP. (cm)	ESPECIFICAÇÃO
1	CONCRETO BETUMINOSO USINADO A QUENTE CBUQ   CAMADA DE ROLAMENTO	5,0	PMSP/SP ESP-11/92
2	IMPRIMAÇÃO BETUMINOSA LIGANTE RR-1C (taxa 0,6 L/m <sup>2</sup> )	-	PMSP/SP ESP-09/92
3	FRESAGEM	5,0	PMSP/SP ESP-11/92



LEGENDA

■ FRESAGEM | 5,0 CM E RECAPEAMENTO ASFÁLTICO COM CBUQ | 5,0 CM

■ SARJETÃO A EXECUTAR

01 PLANTA RECAPEAMENTO  
Escala 1:600

ASSUNTO:	<b>PROJETO BÁSICO</b> RECAPEAMENTO	FOLHA:	1 / 2
ASSUNTO:	INFRA ESTRUTURA URBANA EXECUÇÃO DE FRESAGEM, RECAPEAMENTO ASFÁLTICO, LOMBADA EXECUÇÃO DE SARJETÃO, REFORMA DE BOCA DE LOBO E IMPLANTAÇÃO DE SINALIZAÇÃO VIÁRIA HORIZONTAL E VERTICAL		
LOCAL:	RUA JAVAÉS - TRECHO II (PARCIAL) E TRECHO III		
BAIRRO:	JARDIM PORTÃO VERMELHO		
PROPRIETÁRIO:	PREFEITURA MUNICIPAL DE VARGEM GRANDE PAULISTA   SP		
ESCALAS:	INDICADAS		
VER MAPA	SITUAÇÃO SEM ESCALA (não serve para fins de locação)		
DIMENSÕES	VER TABELA		
	PETER SANTOS PREFEITO  ENOP JOÃO RAMOS DE ALMEIDA NETO SECRETÁRIO DE OBRAS E SERVIÇOS MUNICIPAIS  ARQ ANGELO ADRIANO DO PRADO DIRETOR DO DEPARTAMENTO DE PLANEJAMENTO URBANO AUTOR DO PROJETO BÁSICO CAU A98624-6 FRRT Nº 15298641  ENG GUSTAVO LOPES MIGUEL DEPARTAMENTO DE OBRAS MUNICIPAIS RESPONSÁVEL TÉCNICO PELA FISCALIZAÇÃO DA OBRA CREA: 5059309450 ART Nº xxxx		