REV.	DESCRIÇÃO	MODIFICADO POR	DATA

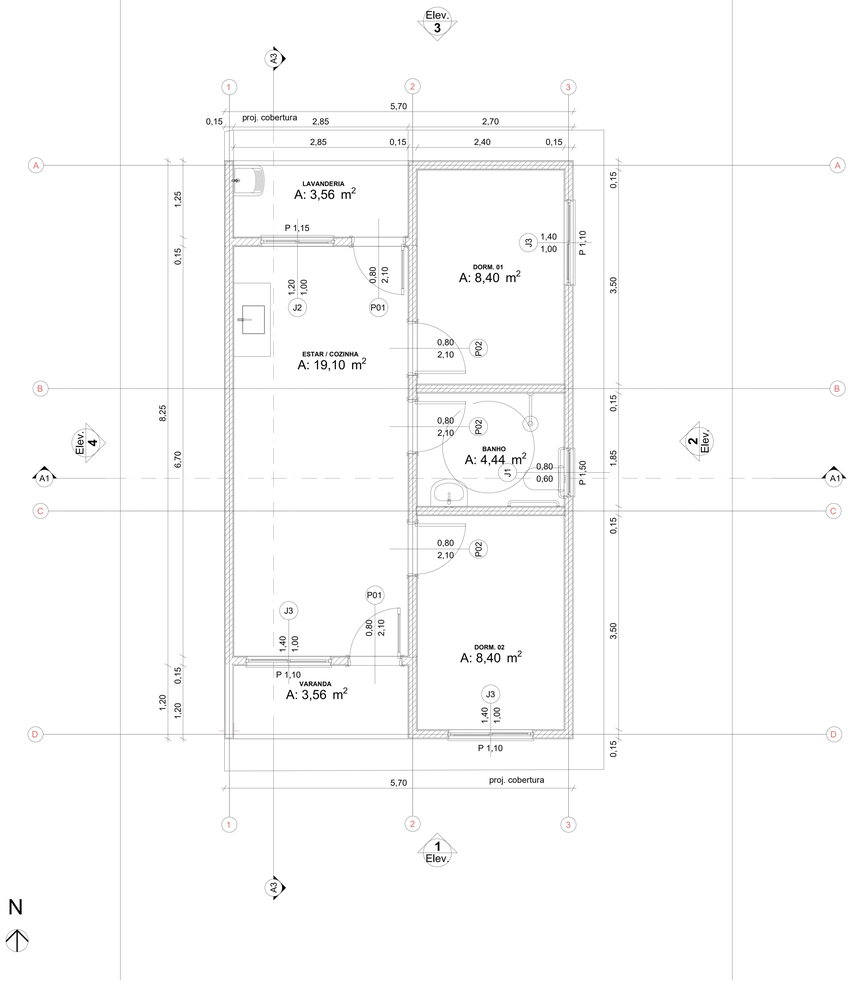

0 Planta Térreo
1:50

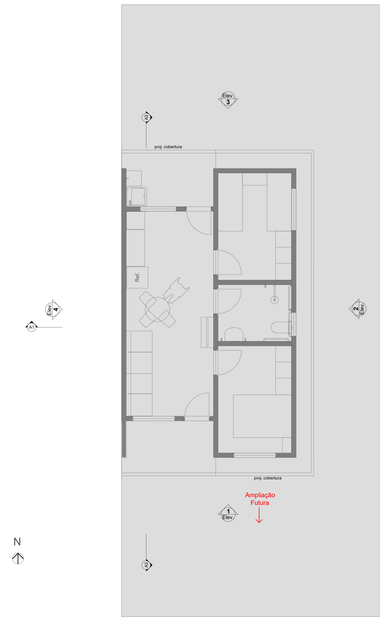

1 LAYOUT
1:100

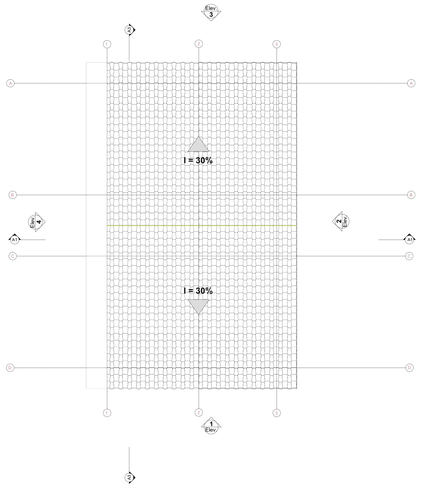

3 Planta Cobertura
Escala:1:50

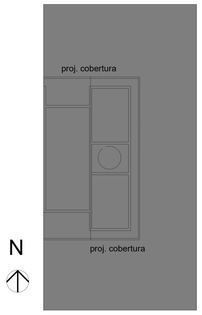

2 Implantação
Escala:1:200

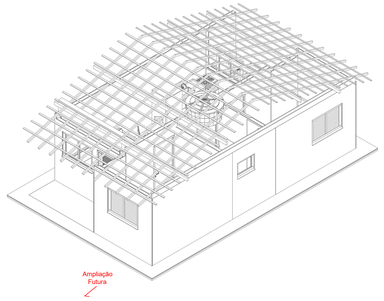

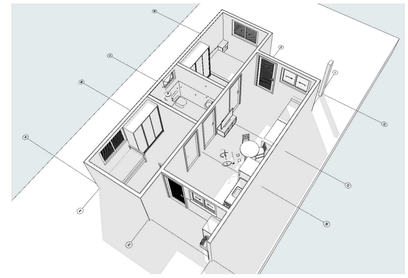

Quadro de Areas			
Piso de Origem		Cômodo	Área Medida
Nível 0,00			
	01	ESTAR / COZINHA	19,10
	02	DORM. 01	8,40
	03	BANHO	4,44
	04	DORM. 02	8,40
	05	VARANDA	3,56
	06	LAVANDERIA	3,56
			47,46 m²

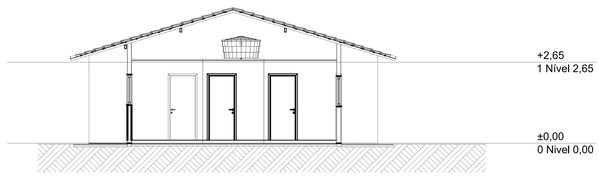

A3 Corte
1:100

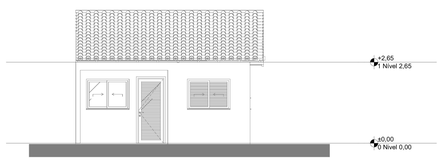

1 Elevação Frontal
1:100

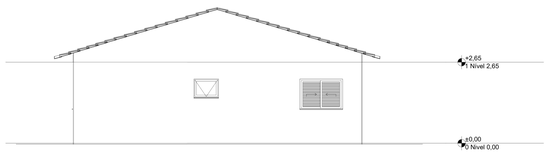

2 Lateral Direita
1:100

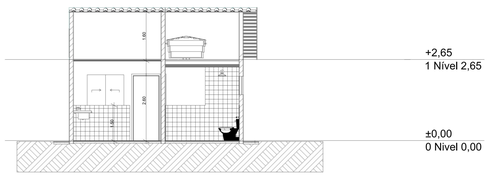

A1 Corte
1:100

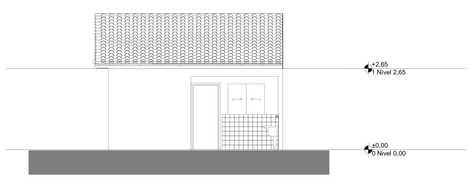

3 Elevação Posterior
1:100

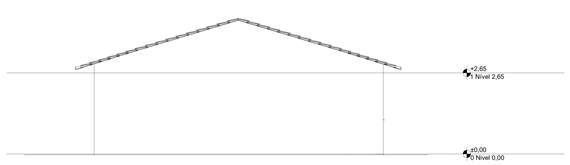

4 Lateral Esquerda
1:100

SECRETARIA DE INFRAESTRUTURA URBANA
PREFEITURA MUNICIPAL DE BOM JESUS DOS PERDÕES
RUA DOM DUARTE LEOPOLDO, 83 - CENTRO - BOM JESUS DOS PERDÕES - SP

PROJETO DE INFRAESTRUTURA

Folha: ÚNICA

Obra: CONSTRUÇÃO DE 20 UNIDADES HABITACIONAIS DE INTERESSE SOCIAL

Local: AVENIDA SOLDADO JOSÉ MENINO DE SOUZA, SN - BAIRRO CACHOEIRINHA, BOM JESUS DOS PERDÕES - SP, CEP:12956-263

Proprietário / Interessado: PREFEITURA MUNICIPAL DE BOM JESUS DOS PERDÕES

Matrícula: 150.274 - Insc. Municipal NA - Escala: Indicadas - Data 18/11/2025

Situação sem escala

Assinaturas

Prefeitura Municipal de Bom Jesus dos Perdões
PAULO AFONSO FERREIRA BUENO
Prefeito Municipal

Quadro de áreas:

Pavimento Térreo ..... 47,02 m²
Área Total Construída ..... 53,86 m²

SECRETÁRIO DE INFRAESTRUTURA URBANA
JOSÉ HERCULANO ANÁSTACIO DE CASTRO
ENGENHEIRO CIVIL - CREA 5070.448199
ART:2620251985046

Aprovações:

Assinado por 2 pessoas: JOSÉ HERCULANO ANASTACIO DE CASTRO e PAULO AFONSO FERREIRA BUENO
Para verificar a validade das assinaturas, acesse https://ligpedoes.1doc.com.br/verificacao/3D06-DC05-D997-6ED0 e informe o código 3D06-DC05-D997-6ED0