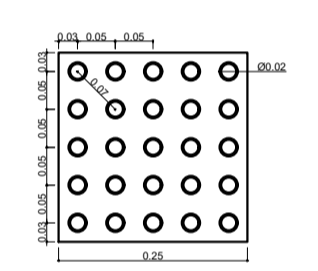
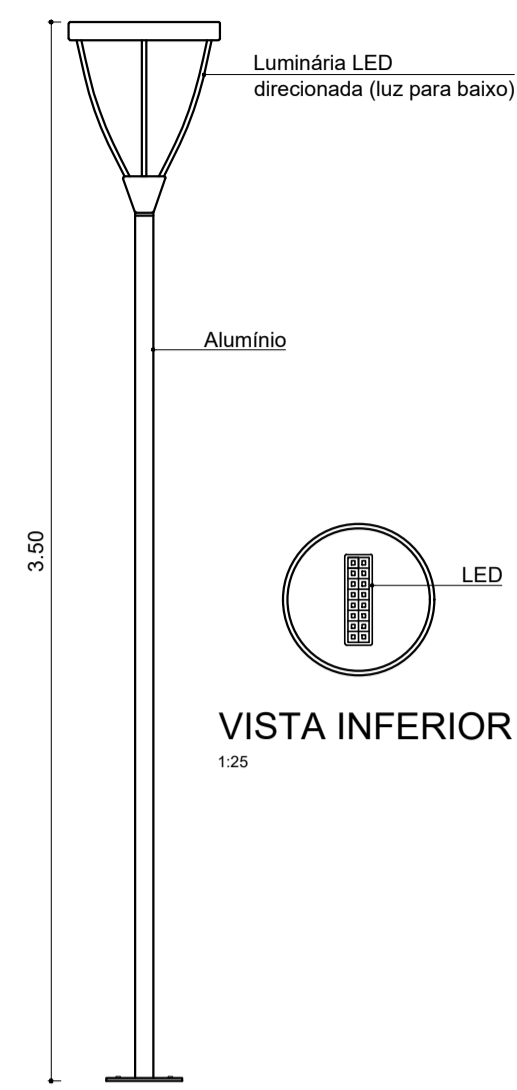


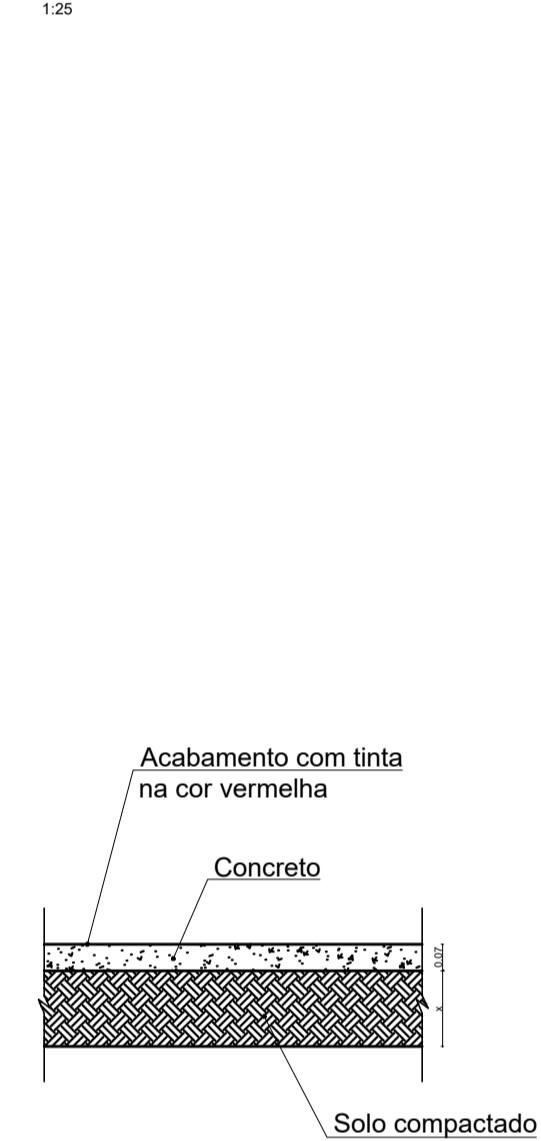
**DETALHE PISO PODOTÁTIL**



**DETALHE POSTE LUMINÁRIA**




**DETALHE CAMADAS DE BASE CICLOVIA**



**FORNECIMENTO E ASSENTAMENTO DE GUIAS**



**RETORNO PRÓXIMO A PRAÇA BARTOLOMEU**  
SEM ESCALA



**RETORNO PRÓXIMO A PRAÇA BARTOLOMEU**  
SEM ESCALA



**RETORNOS PRÓXIMOS AO CRUZAMENTO ENTRE A RUA OLAVO BILAC E A AVENIDA ANTONIO AFONSO**  
SEM ESCALA

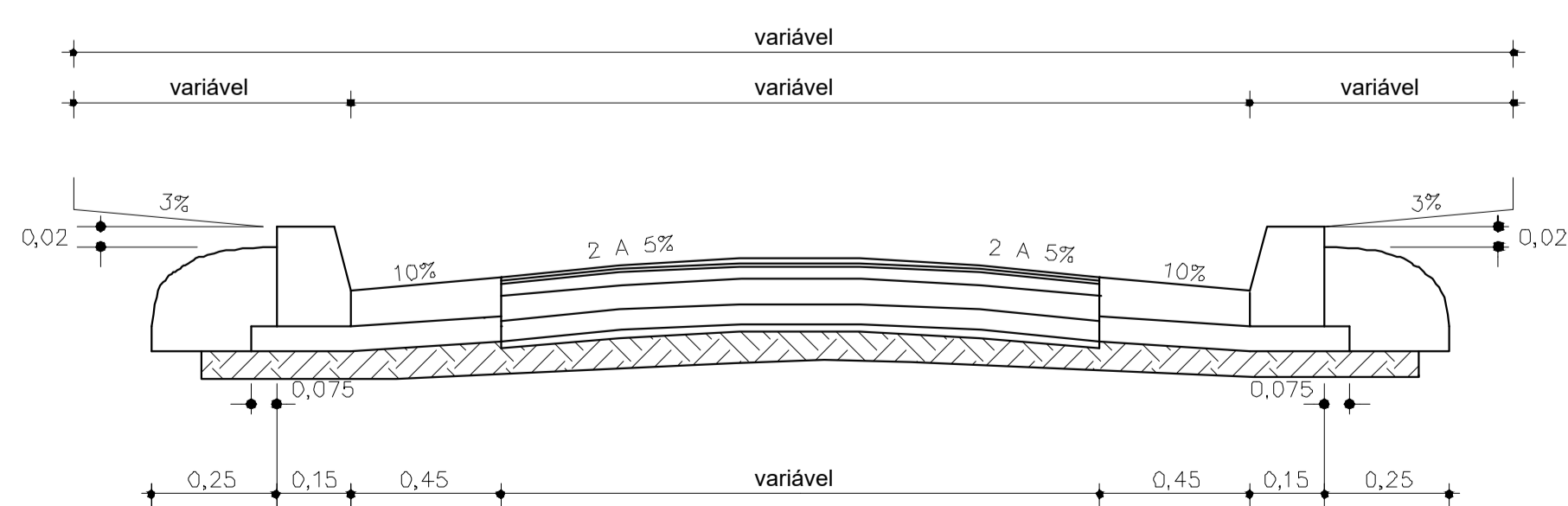


**DETALHE DAS DEMOLIÇÕES**  
Item 2 da Memória de Cálculo

**LEGENDA**

	Placa A32-B		Placa AEP-4C
	Placa AE-19c		Placa R34
	Placa A30-B		Semáforo de veículos
	P.V.		Semáforo de pedestres
			Semáforo de ciclistas
			Reforma de Boca de Lobo

**SEÇÃO TÍPICA DE RECAPEAMENTO ASFÁLTICO**



**DETALHE FRESAGEM**  
SEM ESCALA

<p><b>SECRETARIA MUNICIPAL DE PLANEJAMENTO URBANO</b> Rua José Basílio Alvarenga, 90 - Vila Flora Regina, Arujá - São Paulo Fone: 11 4652-4525 / 4736-5000 www.prefeitura.dearuja.sp.gov.br   planejamento.ser@aruja.sp.gov.br</p>		<p><b>PREFEITURA DE ARUJÁ</b></p>	
ETAPA	PROJETO BÁSICO		
PROJETO	<b>IMPLANTAÇÃO DE CICLOVIA NA AV. ANTONIO AFONSO DE LIMA</b>		
LOCALIZAÇÃO	AVENIDA ANTONIO AFONSO DE LIMA ARUJÁ	FOLHA	03   03
REQUERENTE	SECRETARIA MUNICIPAL DE PLANEJAMENTO URBANO		
TÍTULO	<b>CORTES / DETALHES</b>		
DATA	28/06/2023	ESC.	1:100/1:25/1:20/1:10
		REV.	R00
EQUIPE TÉCNICA - SECRETARIA DE PLANEJAMENTO URBANO	ARQ. MARCO VALDANHA Secretário Municipal de Planejamento Urbano	ARQ. ORLANDO DAVI PRESTUPA Arquiteto de Planejamento Urbano	
	ARQ. ANA CLARA R. DE ANDRADE Diretora Técnica do Departamento de Planejamento	ENG. CLEBER DE FÁTIMA PAGANO Chefe de Divisão de Engenharia	
	ARQ. CLARISSA AROUCHE ORNELLAS Arquiteta de Planejamento Urbano	ROBERTO MINORUT TANIGUCHI Topógrafo	
	ARQ. HUGO BELLONIA REIS Arquiteto de Planejamento Urbano		
OBSERVAÇÕES			