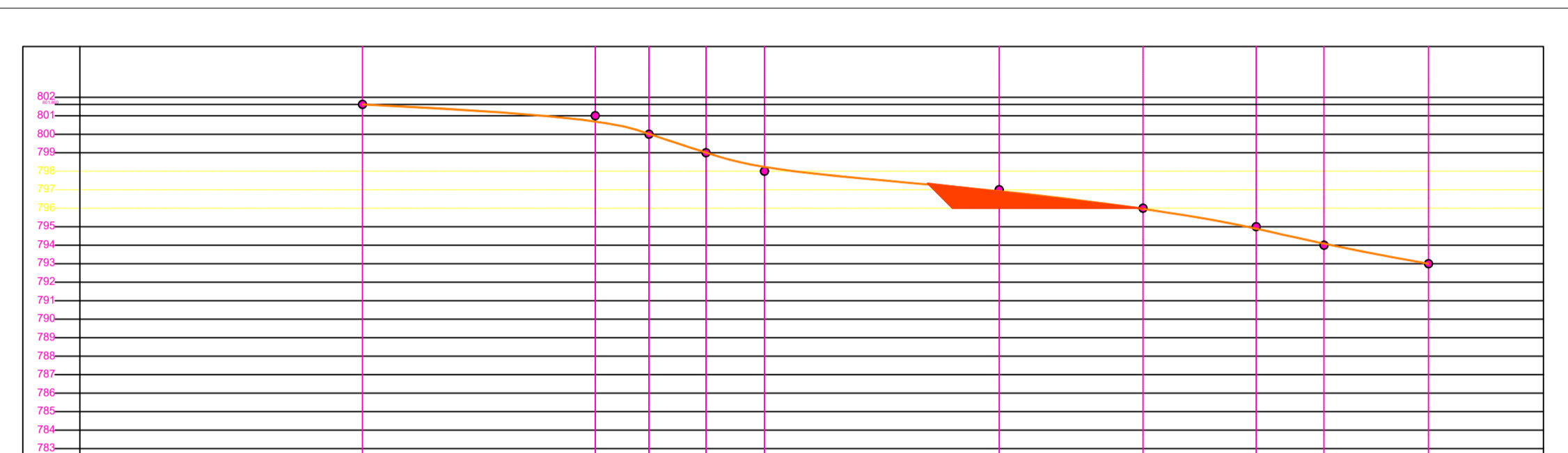
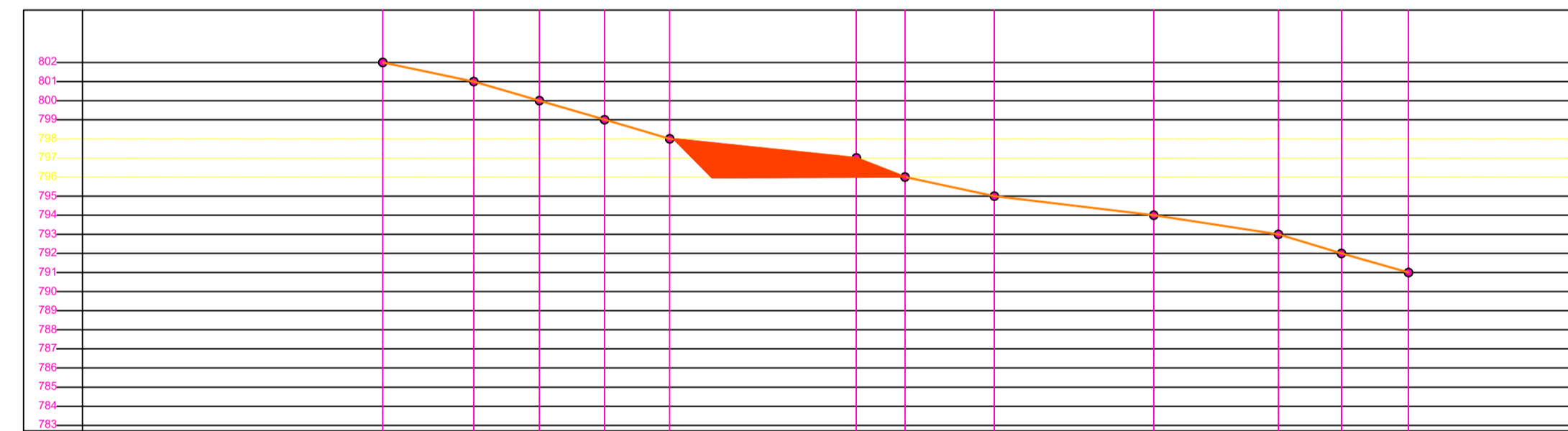


ESTACAS	ÁREAS M ²		VOLUME M ³		
	CORTE	ATERRO	CORTE	ATERRO	CORRIGIDO
0	6,91	0	276	0	
1	13,78	0	167,7	0	
2	5,98	0	149,9	0	
3	3,03	0	102,8	0	
4	4,22	0	84,4	0	
5	0	4,31	0	43,1	51,72

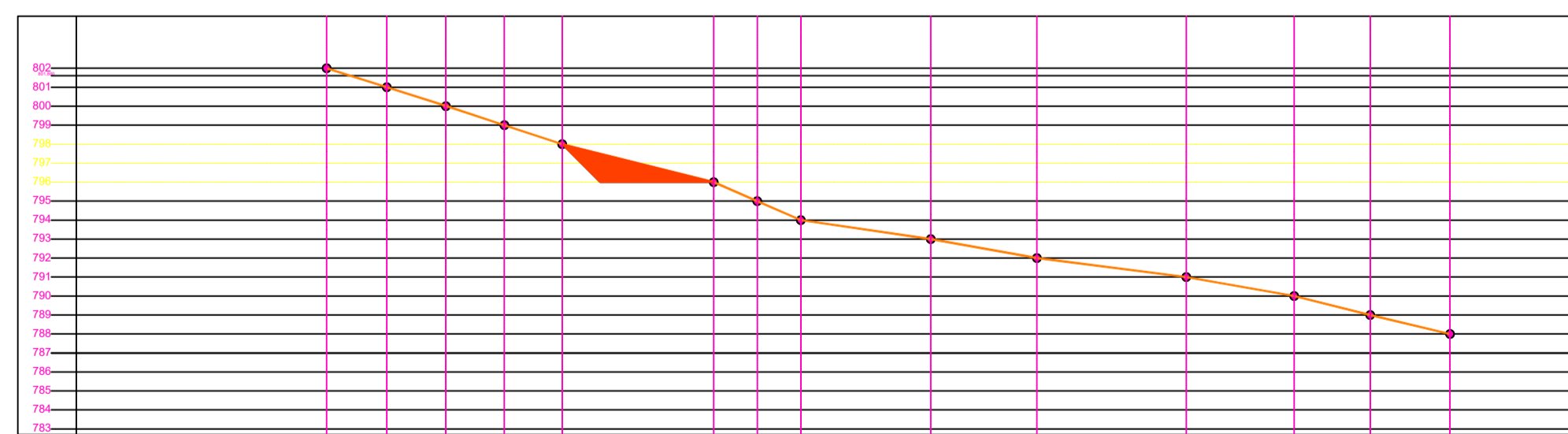
COMP TRANS	COMP LONG	LINHA BRUCK
276	0	276
167,7	0	443,7
149,9	0	593,6
102,8	0	696,4
84,4	0	780,8
0	43,1	737,7



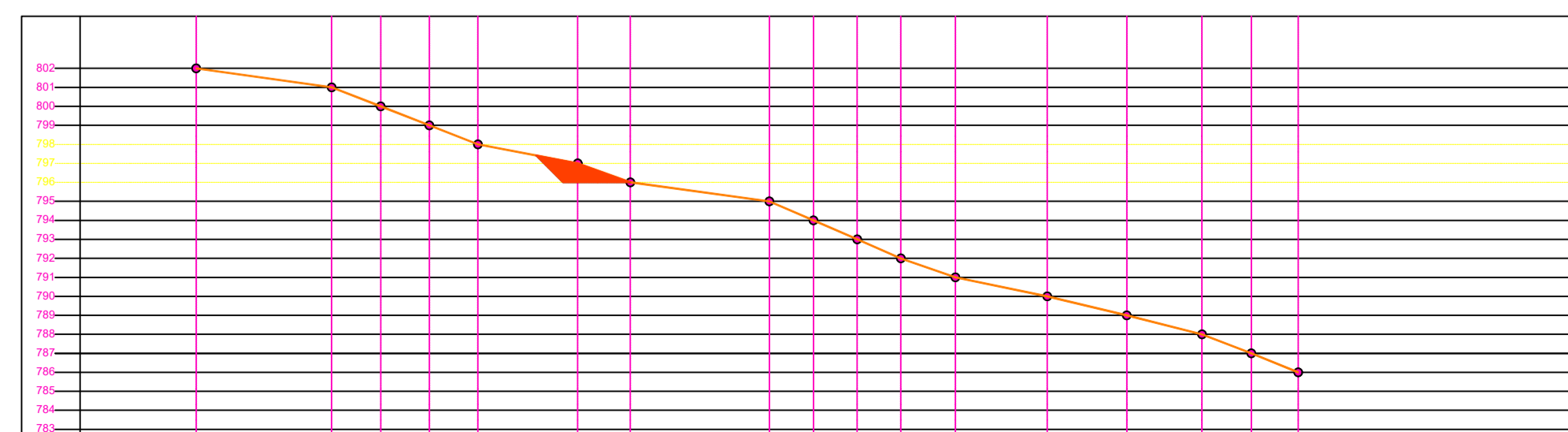
PERFIL 0



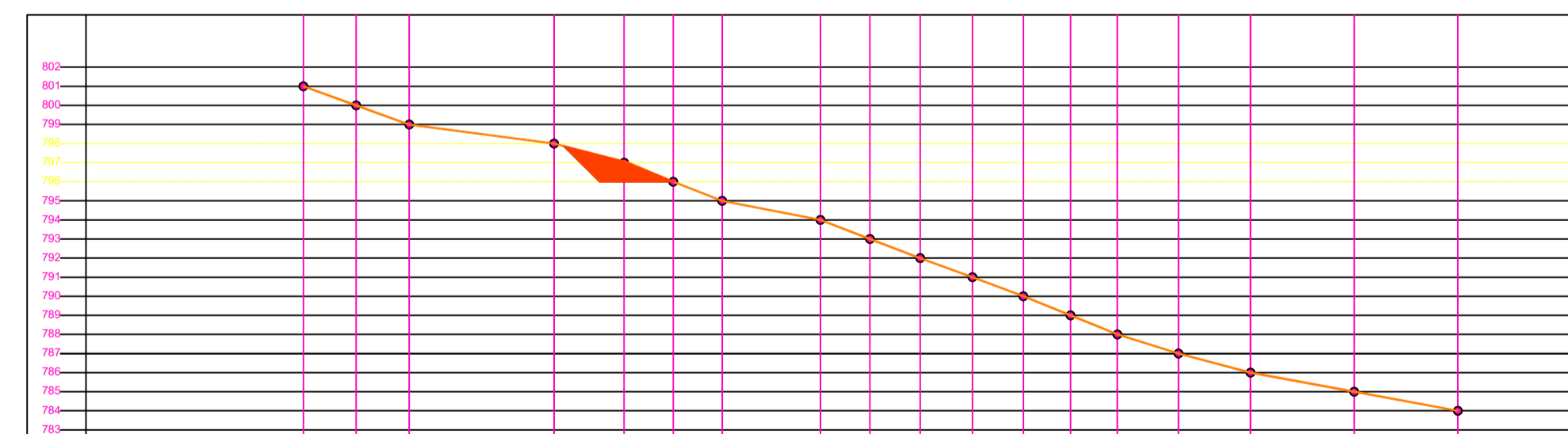
PERFIL 1



PERFIL 2



PERFIL 3



PERFIL 4



PERFIL 5

NOTAS:

- FORAM ADOTADOS NO PROJETO EXECUTIVO OS NIVEIS DO BÁSICO – A PARTIR DO PAV. TÉRREO = 0,10
- 1- NÃO TOMAR MEDIDAS EM ESCALA
- 2- VERIFICAR MEDIDAS E NIVEIS NA OBRA
- 3- AS COTAS FORAM DADAS EM METROS – (M)
- 4- PARA MELHOR VISUALIZAÇÃO, IMPRIMIR EM CORES.
- 5- PARA ATENDIMENTO AOS REQUISITOS DE ACESSIBILIDADE, O PROJETO ESTÁ SE BASEANDO NA NBR9050/2020;

PREFEITURA MUNICIPAL DE ARUJÁ - SP

PROJETO DE ARQUITETURA E URBANISMO

OBRA: PROJETO ARQUITETÔNICO MIRANTE DO PARQUE DOS YPES- ARUJÁ - SÃO PAULO.	ENDEREÇO: RUA FENACITÁ nº500, ARUJÁ - MUNICÍPIO DE ARUJÁ		
RESPONSÁVEL TÉCNICO: KARINA SONA - ARQUITETA E URBANISTA CAU: A217054-0	CLIENTE: PREFEITURA MUNICIPAL DE ARUJÁ CNPJ Nº: 569012750001/50		
ÁREA CONSTRUIDA: REVISÃO: 1A PROJETISTA:	DATA: 10/2023	ESCALA: IND.	PRANCHA: 06/06

CONTEÚDO DA PRANCHA

PLANTA DE TERRAPLENAGEM