

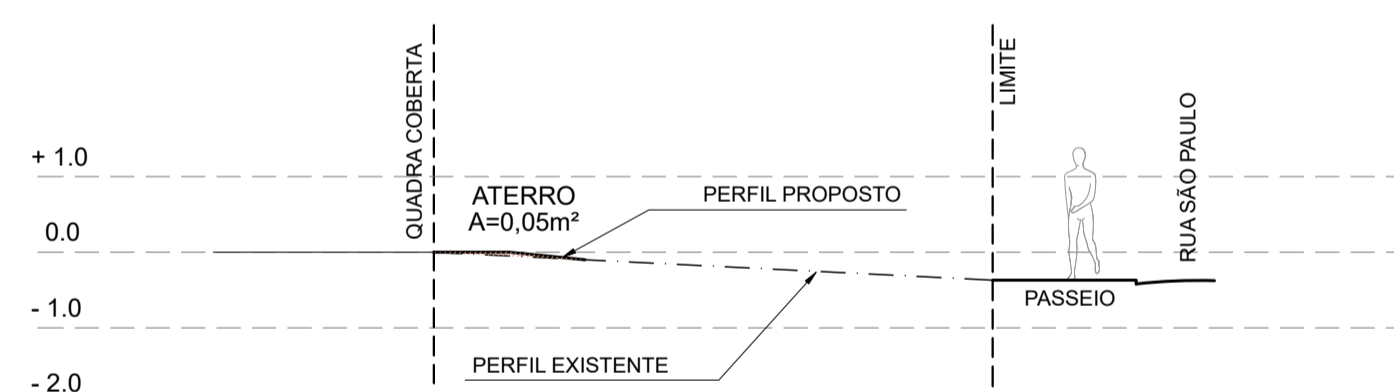
TERRAPLENAGEM PLATÔ
ESC. 1:100

VOLUME DE TERRA

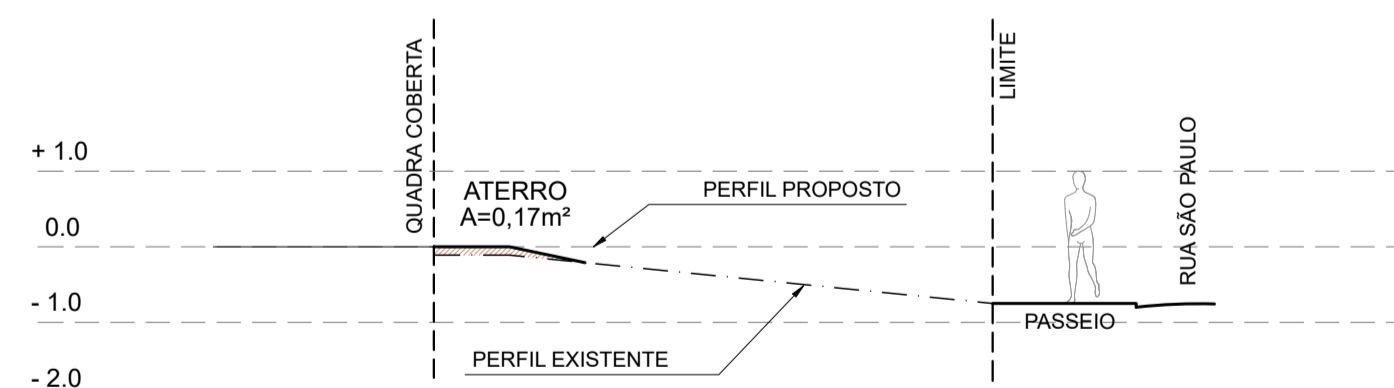
TRECHO DISTANCIA (m)	ATERRO
AA - BB TRECHO 1 DISTANCIA 2,70m	$(0,05 + 0,17) \cdot 2$ $0,11 \times 2,70 =$ 0,30m ³
BB - CC TRECHO 2 DISTANCIA 2,70m	$(0,17 + 2,41) \cdot 2$ $1,29 \times 2,70 =$ 3,48m ³
CC - DD TRECHO 3 DISTANCIA 5,50m	$(2,41 + 3,60) \cdot 2$ $3,00 \times 5,50 =$ 16,53m ³
DD - EE TRECHO 4 DISTANCIA 5,50m	$(3,60 + 4,85) \cdot 2$ $4,23 \times 5,50 =$ 23,27m ³
EE - 0 TRECHO 5 DISTANCIA 1,00m	$(4,85 + 0) \cdot 2$ $2,43 \times 1,00 =$ 2,43m ³
TOTAL	46,01m³

LEGENDA

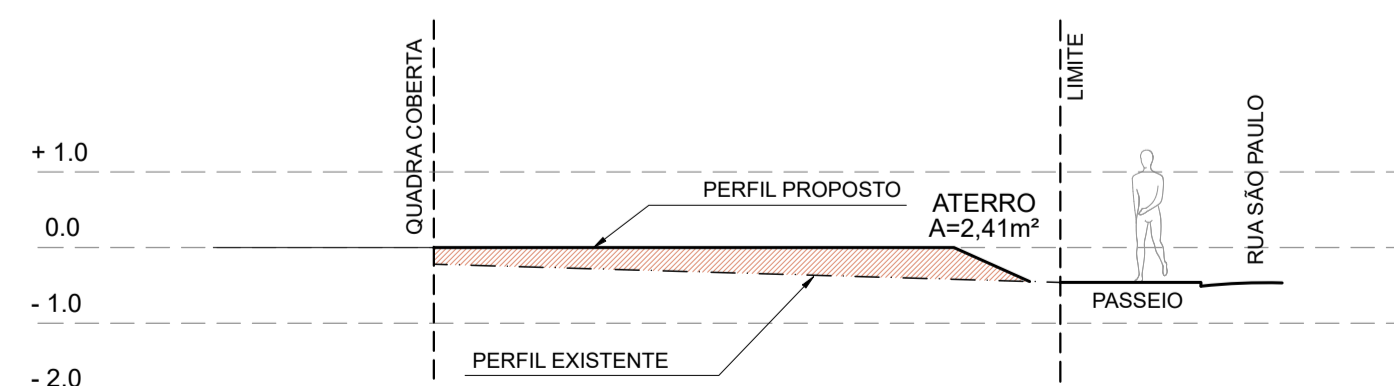
ATERRO



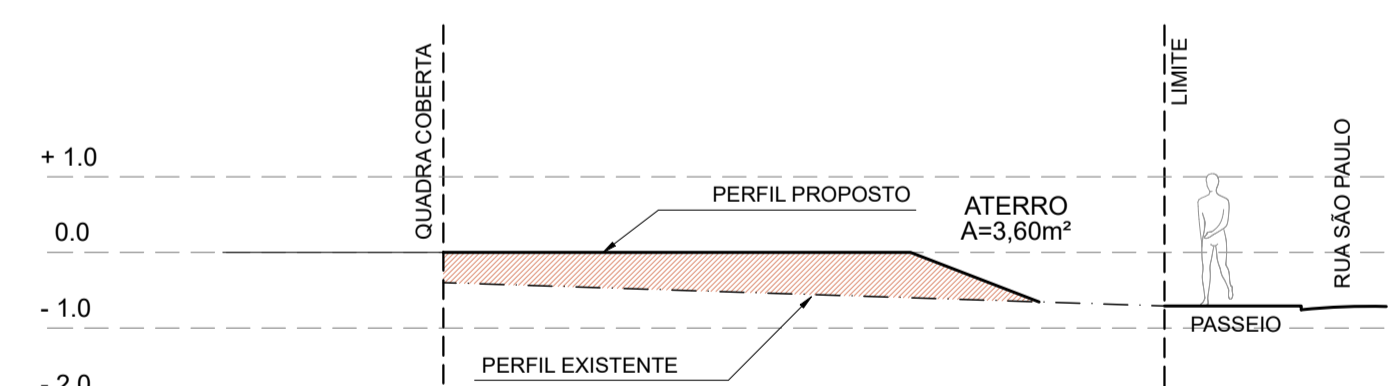
PERFIL AA
ESCALA 1:100



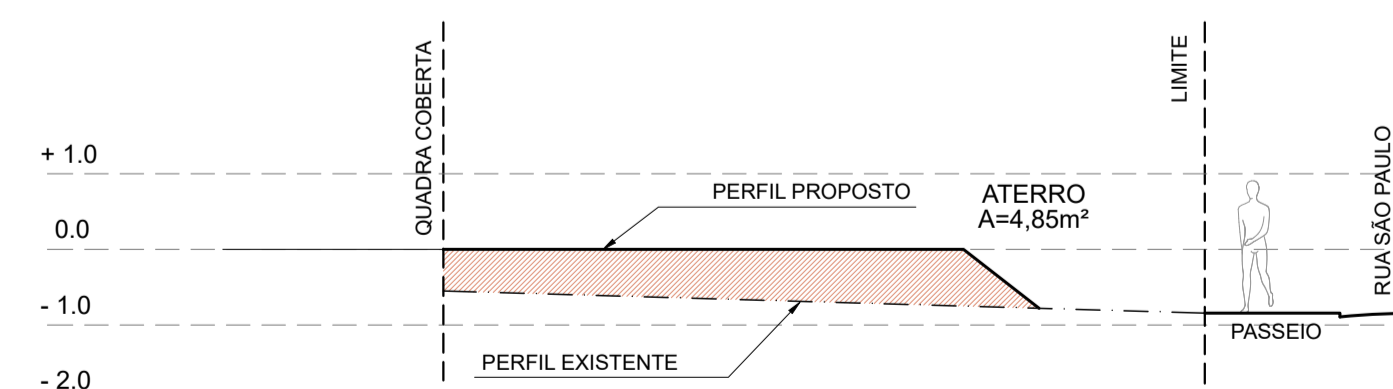
PERFIL BB
ESCALA 1:100



PERFIL CC
ESCALA 1:100




PERFIL DD
ESCALA 1:100



PERFIL EE
ESCALA 1:100

SECRETARIA MUNICIPAL DE OBRAS

Rua José Basílio Alvarenga, 00 - Vila Flora Regina, Arujá - São Paulo
Fone: 11.4652-4525 / 4798-5000
www.prefeitura.arujá.sp.gov.br | obras.secretaria@arujá.sp.gov.br



PREFEITURA DE ARUJÁ

ETAPA PROJETO BÁSICO DE ARQUITETURA

PROJETO **CONSTRUÇÃO DE VESTIÁRIOS E REVITALIZAÇÃO DE QUADRA ESPORTIVA - JARDIM REAL**

LOCALIZAÇÃO RUA SÃO PAULO JARDIM REAL, ARUJÁ (SP)

FOLHA **04** | 09

REQUERENTE SECRETARIA MUNICIPAL DE OBRAS

TÍTULO **TERRAPLENAGEM PLATÔ E PERFS**

DATA 31/10/2025 ESC. 1:100 COD. SIND. ESP 141 REV. R00

VICENTE NASSER DO PRADO Secretário Municipal de Obras	ENG. BRENO EDUARDO TENÓRIO SILVA Gestor de Programas
ARQ. GABRIELA ITO CARDOSO DE MORAES Gestora de Programas	ENG. NATÁLIA SILVA DANTAS Gestora de Projetos
ARQ. VANESSA BISPO DOS SANTOS Assessora Técnica	ENG. DAVID WILKSON SOARES FRANÇA Gestor de Projetos
ARQ. LARISSA VIANA SAVINI Arquiteta e Urbanista	KALIL DAUD DE CARVALHO DOS SANTOS Estagário de Arquitetura e Urbanismo
LARISSA ANGELICA DO NASCIMENTO Estagária de Arquitetura e Urbanismo	

OBSERVAÇÕES