



GOVERNO DE ESTADO DO MATO GROSSO
SECRETARIA DE ESTADO DE INFRAESTRUTURA E LOGÍSTICA
SUPERINTENDÊNCIA DE PROJETOS

PROJETO EXECUTIVO DE ENGENHARIA DE RESTAURAÇÃO DO PAVIMENTO

RODOVIA: MT-486

TRECHO: ENTR. MT-130 - FIM PAVIMENTAÇÃO

EXTENSÃO: 40,12 Km

CÓDIGO SRE: 486EMT0010, 486EMT0020, 486EMT0030, 486EMT0033 e 486EMT0035

RODOVIA: MT-453

TRECHO: INÍCIO PAVIMENTAÇÃO - ENTR MT-486

EXTENSÃO: 10,54 Km

CÓDIGO SRE: 453EMT0085

JONNY
WILLIAN JESUS
ROCHA:005375
42124


Assinado de forma
digital por JONNY
WILLIAN JESUS
ROCHA:00537542124
Dados: 2025.06.18
15:09:06 -04'00'

VOLUME 02 - PROJETO DE EXECUÇÃO

AGOSTO/2024




HASH: 0697e62b24a5317387256c17e8595a2b2b743e9160013789a8fb16d8146dc - Documento assinado digitalmente, válido em <https://aquissos.seplag.mt.gov.br/flowee-pub/w/validar/ONV-2REIV-7FBL-JP6>. Assinado por: AMANDA CRISTINA REZENDE ARAUJO em 17/11/2025 às 15:09:06 por AMANDA ARAUJO.



SINFRACAP2025103187A





APRESENTAÇÃO



HASH: 0697e6e284a63173672d6c17e8595a2b2b743e9160013776918fb16d8146c6c - Documento assinado digitalmente, válido em <https://arquivos.seplag.mt.gov.br/flowee-pub/w/validar/OINV-2REV-7FBL-J56>. Assinado por: AMANDA CRISTINA REZENDE ARAUJO em 17/11/2025 - Juntado em 17/11/2025 10:20:29 por AMANDA ARAUJO.



SINFRACAP2025103187A

APRESENTAÇÃO

A Empresa JBS Consultoria, Projetos e Construções Ltda apresenta o Volume 2 - Projeto de Execução do Projeto Executivo de Engenharia de Restauração do Pavimento da Rodovia MT-486/453.

Elementos Contratuais:

Instrumento Contratual Nº: 167/2022/00/00 - SINFRA

Data de Assinatura: 21 DE DEZEMBRO DE 2022


Contratante: SINFRA - Secretaria de Estado de Infraestrutura e Logística

Objeto do Contrato: CONTRATAÇÃO DOS SERVIÇOS DE ELABORAÇÃO DE ESTUDOS, PROJETOS BÁSICO E PROJETOS EXECUTIVO DE IMPLANTAÇÃO, PAVIMENTAÇÃO, OBRAS DE ARTE ESPECIAIS E RESTAURAÇÃO DE RODOVIAS, INCLUSIVE ESTUDOS PARA FINS DE LICENCIAMENTO AMBIENTAL (LOTE 5).

Extensão: 304,98 Km

Prazo de execução: 540 (QUINHENTOS E QUARENTA) DIAS CONSECUTIVOS

HASH: 0697e6a28463173672d6c17e8956a2b2743e91600137769a8fb16d4166dc - Documento assinado digitalmente, válido em <https://arquivos.seplag.mt.gov.br/flowee-pub/w/validar/ONVV-ZREIV-7FBL-J56>. Assinado por: AMANDA CRISTINA REZENDE ARAUJO em 17/11/2025 - Juntado em 17/11/2025 - 10:20:29 por AMANDA ARAUJO.






INDICE



HASH: 0697e6a2b4a63173672d6c17e895a62b2743e9160013776918fb16d8146c6c - Documento assinado digitalmente, válido em <https://arquivos.seplag.mt.gov.br/flowee-pub/w/validar/OINV-2REV-7FBL-J56>. Assinado por: AMANDA CRISTINA REZENDE ARAUJO em 17/11/2025 - Juntado em 17/11/2025 10:20:29 por AMANDA ARAUJO.




SINFRACAP2025103187A


ÍNDICE

| | | |
|--------------|---|-------------------|
| I. | MAPA DE SITUAÇÃO | MS - 01/02 |
| II. | MAPA DE RECURSOS NATURAIS..... | MRN-01/03 |
| III. | DIRETRIZ DO TRAÇADO | DT - 01/03 |
| IV. | QUADRO DE QUANTIDADES | QQ - 01/01 |
| V. | PROJETO GEOMÉTRICO | PG - 01/80 |
| VI. | PROJETO DE PAVIMENTAÇÃO..... | PV - 01/68 |
| VII. | PROJETO DE DRENAGEM | DR - 01/12 |
| VIII. | PROJETO DE SINALIZAÇÃO | PS - 01/56 |
| IX. | PROJETO DE OBRAS COMPLEMENTARES..... | OC - 01/03 |
| X. | PROJETO DE PAISAGISMO..... | PA - 01/03 |
| XI. | PROJETO DE CANTEIRO DE OBRAS..... | CO - 01/03 |
| XII. | TERMO DE ENCERRAMENTO..... | TR - 01/01 |

HASH: 0697e6a2b463173672d6c17e8956a2b2b743e9160013716918f6166dc... Documento assinado digitalmente, válido em <https://arquivos.seplag.mt.gov.br/forwides-pub/validar/ONVV-2R5IV-7FBL-JP56>. Assinado por: AMANDA CRISTINA REZENDE ARAUJO em 17/11/2025 - Jmado em 17/11/2025 10:20:29 por AMANDA ARAUJO




SINFRACAP2025103187A



MAPA DE SITUAÇÃO

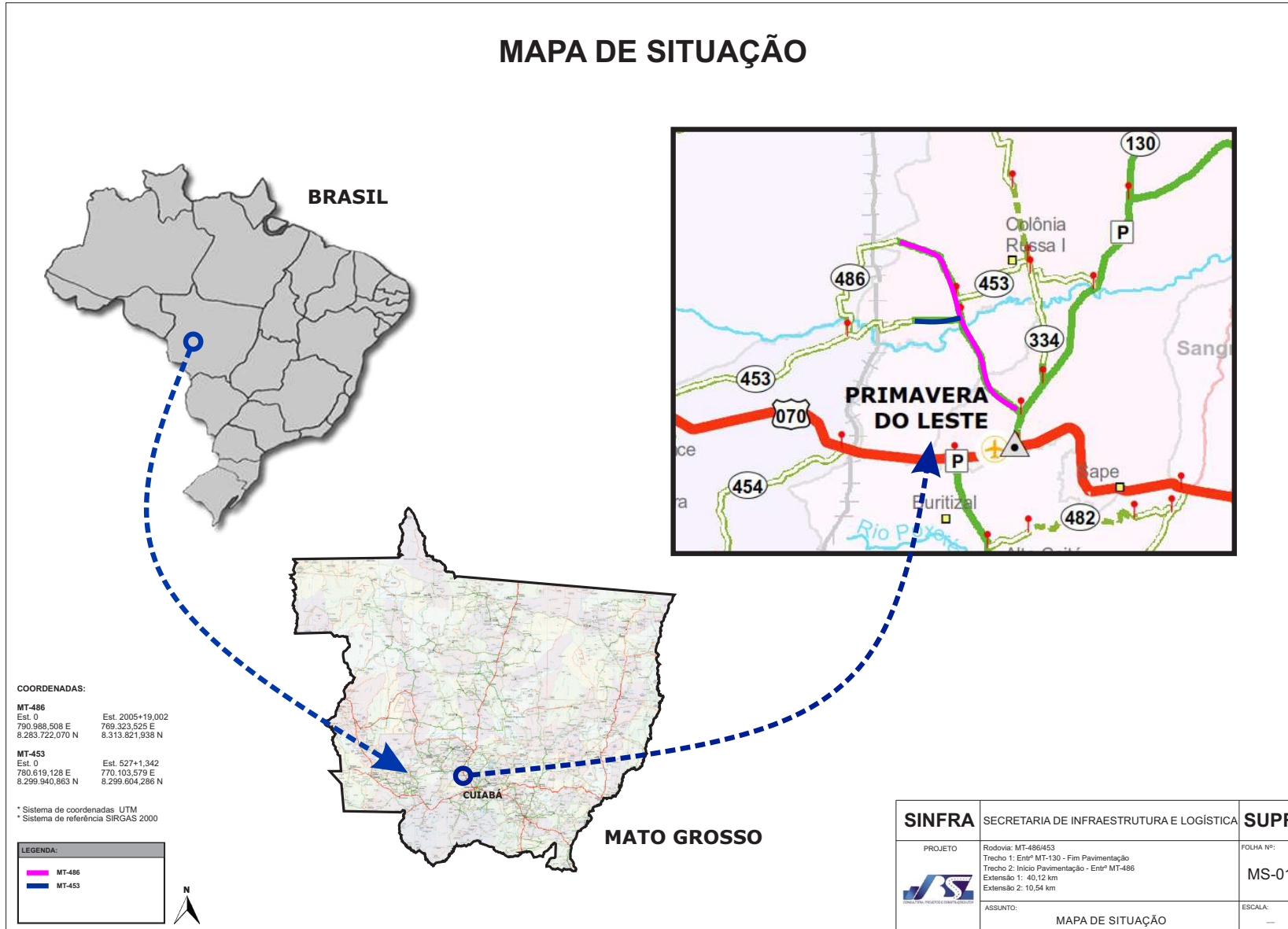


HASH: 0597e6a284a6317387206c17e8858a2b2b743e916001378938fb16d8146c3c - Documento assinado digitalmente, válido em <https://arquivos.seplag.mt.gov.br/flowee-pub/w/validar/OINV-2REIV-7FBL-J56>. Assinado por: AMANDA CRISTINA REZENDE ARAUJO em 17/11/2025 - Juntado em 17/11/2025 10:20:29 por AMANDA ARAUJO.



SINFRACAP2025103187A

MAPA DE SITUAÇÃO



COORDENADAS:

MT-486
Est. 0 790.988,508 E 8.283.722,070 N
Est. 2005+19,002 790.923,525 E 8.313.821,938 N

MT-453
Est. 0 780.619,128 E 8.299.940,863 N
Est. 527+1,342 770.103,579 E 8.299.604,286 N

* Sistema de coordenadas UTM
* Sistema de referência SIRGAS 2000

LEGENDA:

- MT-486
- MT-453



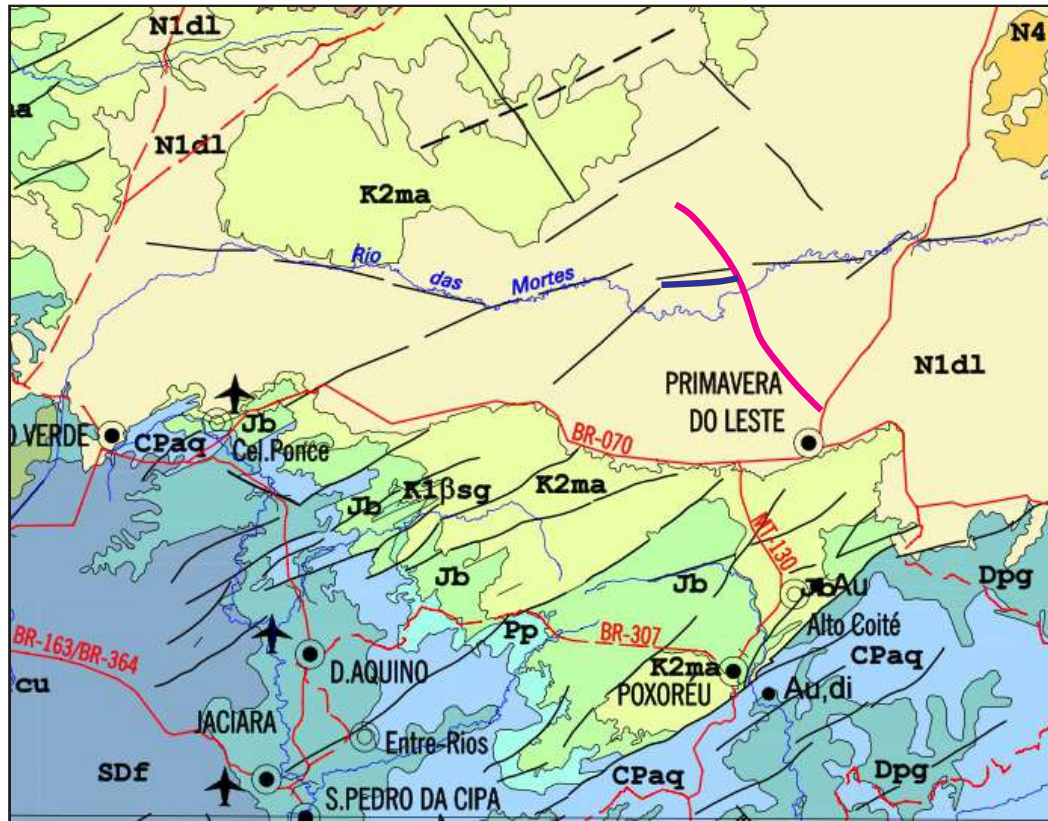
| SINFRA | SECRETARIA DE INFRAESTRUTURA E LOGÍSTICA | SUPR |
|---|--|------------------------------------|
| PROJETO: Rodovia: MT-486/453 Trecho 1: Entrª MT-130 - Fim Pavimentação Trecho 2: Início Pavimentação - Entrª MT-486 Extensão 1: 40,12 km Extensão 2: 10,54 km | ASSUNTO: MAPA DE SITUAÇÃO | FOLHA Nº: MS-01 ESCALA: - |

HASH: 0697e0e284e6317307206c17e8956a2b5743e916001373988fb16d4466c6c - Documento assinado digitalmente, válido em https://aquissos.esplag.mt.gov.br/fove-ee-publi/validar/01V-Z26IV-7FBL-J56. Assinado por: AMANDA CRISTINA REZENDE ARAUJO em 17/11/2025. Emitido em 17/11/2025 10:20:29 por AMANDA ARAUJO.



SINFRACAP2025103187A

MAPA GEOLÓGICO



Legenda:

A Rodovia está localizada:




Cobertura Detrito-Laterítica Neogênic

MT-486
MT-453

| | | |
|---------------|--|---------------------|
| SINFRA | SECRETARIA DE INFRAESTRUTURA E LOGÍSTICA | SUPR |
| PROJETO | Rodovia: MT-486/453 Trecho 1: Entrª MT-130 - Fim Pavimentação Trecho 2: Início Pavimentação - Entrª MT-486 Extensão 1: 40,12 km Extensão 2: 10,54 km | FOLHA Nº: MRN-02 |
| | ASSUNTO: MAPA GEOLÓGICO | ESCALA: |

HASH: 0097e0e284e8317397206c17e895e62b2b743e91600137398fb1d5146c6c - Documento assinado digitalmente, valide em https://aquissocoes.splag.mt.gov.br/fove/validar/validar?OIV-V-261N-7FBL-J56. Assinado por: AMANDA CRISTINA REZENDE ARAUJO em 17/11/2025. Emitido em 17/11/2025 10:20:29 por AMANDA.ARAUJO.



SINFRACAP2025103187A



MAPA EXPLORATÓRIO DE SOLOS




Legenda:

A Rodovia está localizada:

- LVA LATOSSOLO VERMELHO Distróico
- LVd LATOSSOLO VERMELHO-AMARELO Distróico

- MT-486
- MT-453

| | | |
|--|--|--------------------------------|
| SINFRA | SECRETARIA DE INFRAESTRUTURA E LOGÍSTICA | SUPR |
|  PROJETO Rodovia: MT-486/453 Trecho 1: Entrª MT-130 - Fim Pavimentação Trecho 2: Início Pavimentação - Entrª MT-486 Extensão 1: 40,12 km Extensão 2: 10,54 km | ASSUNTO: MAPA PEDOLÓGICO | FOLHA Nº: MRN-05 ESCALA: |


HASH: 0097e0e2846317307206c17e8896a2b2b743e916001373988fb1d4146c0c - Documento assinado digitalmente, valide em https://aquissosce.splag.mt.gov.br/validar-publico/validar/01V-2263V-7FBL-JP56. Assinado por: AMANDA CRISTINA REZENDE ARAUJO em 17/11/2025. Emitido em 17/11/2025 10:20:29 por AMANDA ARAUJO.



DIRETRIZ DO TRAÇADO



HASH: 0597e6a284a6317357256c17e8585a2b2b743e9160013778918fb16d8146c3c - Documento assinado digitalmente, válido em <https://arquivos.seplag.mt.gov.br/flowee-pub/w/validar/OINV-2RESV-7FBL-J56>. Assinado por: AMANDA CRISTINA REZENDE ARAUJO em 17/11/2025 - Jmado em 17/11/2025 10:20:29 por AMANDA ARAUJO



SINFRACAP2025103187A

DIRETRIZ DO TRAÇADO



LEGENDA

- MT-486
- MT-453


| | | |
|---------------|--|---------------------------|
| SINFRA | SECRETARIA DE INFRAESTRUTURA E LOGÍSTICA | SUPR |
| PROJETO | Rodovia: MT-486/453 Trecho 1: Entr. MT-130 - Fim Pavimentação Trecho 2: Início Pavimentação - Entrª MT-486 Extensão 1: 40,12 km Extensão 2: 10,54 km | FOLHA Nº: DT-01 |
| | ASSUNTO: DIRETRIZ DO TRAÇADO | ESCALA: sem escala |

HASH: 0697e6a2b28743e9160013789a8fb0fdd1466c - Documento assinado digitalmente, valide em <https://arquivos.seplag.mt.gov.br/validar-publicar/010V-2REN-7FBL-JP56>. Assinado por: AMANDA CRISTINA REZENDE ARAUJO em 17/11/2025 - Junho em 17/11/2025 - Junho em 17/11/2025 por AMANDA ARAUJO



| |
|--|
| <h2>QUADRO DE CARACTERÍSTICAS TÉCNICAS E OPERACIONAIS</h2> |
|--|

HASH: 0697e6a2846317367256c17e8956a2b5743e9160013776918fb16d8146c6c - Documento assinado digitalmente, válido em <https://arquivos.seplag.mt.gov.br/flowee-pub/w/validar/validarOINV-2RESV-7BLL-J56>. Assinado por: AMANDA CRISTINA REZENDE ARAUJO em 17/11/2025 - Jurado em 17/11/2025 10:20:29 por AMANDA ARAUJO



SINFRACAP2025103187A


| QUADRO DE CARACTERÍSTICAS TÉCNICAS E OPERACIONAIS - MT-486 | | | | | | | |
|--|--------------|---------------|---|------------------|------------------------------|--------------------|--------------------|
| CARACTERÍSTICAS DO TRAÇADO EM PLANTA | | | CARACTERÍSTICAS OPERACIONAIS | | | | |
| DISCRIMINAÇÃO | UNID. | QUANT. | REGIÃO: | PLANA A ONDULADA | ANO DE ABERTURA: | 2027 | |
| RAIO MÍNIMO DE CURVATURA HORIZONTAL | m | 200,00 | CLASSE: | III | VMD (10º ANO): | 446 | |
| NÚMERO TOTAL DE CURVAS HORIZONTAIS | unid. | 30,00 | VELOCIDADE DIRETRIZ: | 80 Km/h | NÚMERO N AASHTO (10º ANO): | $6,12 \times 10^5$ | |
| EXTENSÃO REAL DO PROJETO | m | 40.119,00 | DISTÂNCIA MÍNIMA DE VISIBILIDADE: | 560,00 | NÚMERO N USACE (10º ANO): | $5,71 \times 10^6$ | |
| EXTENSÃO EM TANGENTE | m | 36.944,83 | VEÍCULO DE PROJETO: | 3T6 | TIPO DO PAVIMENTO EXISTENTE: | TSD | |
| DESENVOLVIMENTO EM CURVA | m | 3.174,17 | CARACTERÍSTICAS DO TRAÇADO EM PERFIL | | | | |
| NÚMERO DE CURVAS POR KM | unid. | 1,34 | DECLIVIDADE LONGITUDINAL | | | | |
| CARACTERÍSTICAS DO TRAÇADO EM PLANTA | | | RAMPA | | | | |
| DISCRIMINAÇÃO | UNID. | QUANT. | VALOR % | | EXTENSÃO (m) | | |
| LARGURA DA FAIXA DE DOMÍNIO | m | 40,00 | MÁXIMA | | 6,98 | | |
| LARGURA DA PLATAFORMA DE TERRAPLENAGEM EM ATERRO | m | -- | MÍNIMA | | 0,01 | | |
| LARGURA DA PLATAFORMA DE TERRAPLENAGEM EM CORTE | m | -- | | | 20,44 | | |
| INCLINAÇÃO TRANSVERSAL DA SEMI-PLATAFORMA | % | -- | | | 116,81 | | |
| INCLINAÇÃO DOS TALUDES DE CORTE (SOLO) | V/H | 1/1 | COTAS MÁXIMAS | | | | |
| INCLINAÇÃO DOS TALUDES DE ATERRO | V/H | 2/3 | | | | | |
| LARGURA DOS DISPOSITIVOS DE DRENAGEM (ATERRO) | m | 0,40 | COTAS NOTÁVEIS | CONDIÇÕES | COTA | Km | LOCALIZAÇÃO |
| LARGURA DA PISTA DE ROLAMENTO | m | 7,00 | | TERRENO | 709,580 | -- | 1854+0,00 |
| LARGURA DO ACOSTAMENTO | m | 1,00 | GREIDE | -- | -- | -- | |
| | | | N. A. | -- | -- | -- | |
| | | | COTAS MÍNIMAS | | | | |
| | | | COTAS NOTÁVEIS | CONDIÇÕES | COTA | Km | LOCALIZAÇÃO |
| | | | | TERRENO | 564,807 | -- | 946+0,00 |
| | | | GREIDE | -- | -- | -- | |
| | | | N. A. | -- | -- | -- | |

HASH: 0697e6e284a8317387256c17e8958a2b28743e9160013789a98fb1dd51466dc - Documento assinado digitalmente, valide em https://aquissos.seplag.mt.gov.br/validar-publicar/validar/CONV-GRUPO-TRIL-IP66. Assinado por: AMANDA CRISTINA REZENDE ARAUJO em 17/11/2025 - Junho em 17/11/2025 - 10:20:29 por AMANDA ARAUJO


| | | |
|---------------|--|---------------------------|
| SINFRA | SECRETARIA DE INFRAESTRUTURA E LOGÍSTICA | SUPR |
| PROJETO | Rodovia: MT-486/453 Trecho 1: Entrº MT-130 - Fim Pavimentação Trecho 2: Início Pavimentação - Entrº MT-486 Extensão 1: 40,42 km Extensão 2: 10,54 km | FOLHA N°: CTO-0 |
| ASSUNTO: | CARACTERÍSTICAS TÉCNICAS E OPERACIONAL | ESCALA: - |



| QUADRO DE CARACTERÍSTICAS TÉCNICAS E OPERACIONAIS - MT-453 | | | | | | | | | | | | | | | | | | | | | |
|--|--------------|---------------|--|------------------|------------------------------|------------------------|----------------------|--------------|-------|---------|-------------|--|--|--------|------|--------|--|--|--------|------|--------|
| CARACTERÍSTICAS DO TRAÇADO EM PLANTA | | | CARACTERÍSTICAS OPERACIONAIS | | | | | | | | | | | | | | | | | | |
| DISCRIMINAÇÃO | UNID. | QUANT. | REGIÃO: | PLANA A ONDULADA | ANO DE ABERTURA: | 2027 | | | | | | | | | | | | | | | |
| RAIO MÍNIMO DE CURVATURA HORIZONTAL | m | 800,00 | CLASSE: | III | VMD (10º ANO): | 136 | | | | | | | | | | | | | | | |
| NÚMERO TOTAL DE CURVAS HORIZONTAIS | unid. | 14,00 | VELOCIDADE DIRETRIZ: | 80 Km/h | NÚMERO N AASHTO (10º ANO): | 1,53 x 10 ⁵ | | | | | | | | | | | | | | | |
| EXTENSÃO REAL DO PROJETO | m | 10.541,34 | DISTÂNCIA MÍNIMA DE VISIBILIDADE: | 560,00 | NÚMERO N USACE (10º ANO): | 1,27 x 10 ⁶ | | | | | | | | | | | | | | | |
| EXTENSÃO EM TANGENTE | m | 9.841,84 | VEÍCULO DE PROJETO: | 3T6 | TIPO DO PAVIMENTO EXISTENTE: | TSD | | | | | | | | | | | | | | | |
| DESENVOLVIMENTO EM CURVA | m | 699,50 | CARACTERÍSTICAS DO TRAÇADO EM PERFIL | | | | | | | | | | | | | | | | | | |
| NÚMERO DE CURVAS POR KM | unid. | 0,75 | <table border="1"> <thead> <tr> <th>DECLIVIDADE</th> <th>LONGITUDINAL</th> <th>RAMPA</th> <th>VALOR %</th> <th>EXTENSÃO(m)</th> </tr> </thead> <tbody> <tr> <td></td> <td></td> <td>MÁXIMA</td> <td>2,10</td> <td>195,43</td> </tr> <tr> <td></td> <td></td> <td>MÍNIMA</td> <td>0,00</td> <td>920,05</td> </tr> </tbody> </table> | | | | DECLIVIDADE | LONGITUDINAL | RAMPA | VALOR % | EXTENSÃO(m) | | | MÁXIMA | 2,10 | 195,43 | | | MÍNIMA | 0,00 | 920,05 |
| DECLIVIDADE | LONGITUDINAL | RAMPA | VALOR % | EXTENSÃO(m) | | | | | | | | | | | | | | | | | |
| | | MÁXIMA | 2,10 | 195,43 | | | | | | | | | | | | | | | | | |
| | | MÍNIMA | 0,00 | 920,05 | | | | | | | | | | | | | | | | | |
| CARACTERÍSTICAS DO TRAÇADO EM PLANTA | | | COTAS NOTÁVEIS | | | | | | | | | | | | | | | | | | |
| DISCRIMINAÇÃO | UNID. | QUANT. | COTAS NOTÁVEIS | CONDICÕES | | | COTAS MÁXIMAS | | | | | | | | | | | | | | |
| LARGURA DA FAIXA DE DOMÍNIO | m | 40,00 | | | COTA | Km | LOCALIZAÇÃO | | | | | | | | | | | | | | |
| LARGURA DA PLATAFORMA DE TERRAPLENAGEM EM ATERRO | m | -- | | TERRENO | | | | | | | | | | | | | | | | | |
| LARGURA DA PLATAFORMA DE TERRAPLENAGEM EM CORTE | m | -- | | GREIDE | 636,000 | | 527+1,342 | | | | | | | | | | | | | | |
| INCLINAÇÃO TRANSVERSAL DA SEMI-PLATAFORMA | % | -- | | N. A. | -- | -- | -- | | | | | | | | | | | | | | |
| INCLINAÇÃO DOS TALUDES DE CORTE (SOLO) | V/H | 1/1 | | CONDICÕES | | | COTAS MÍNIMAS | | | | | | | | | | | | | | |
| INCLINAÇÃO DOS TALUDES DE ATERRO | V/H | 2/3 | | | COTA | Km | LOCALIZAÇÃO | | | | | | | | | | | | | | |
| LARGURA DOS DISPOSITIVOS DE DRENAGEM (ATERRO) | m | 0,40 | | TERRENO | | | | | | | | | | | | | | | | | |
| LARGURA DA PISTA DE ROLAMENTO | m | 7,00 | | GREIDE | 602,428 | | 0+0,00 | | | | | | | | | | | | | | |
| LARGURA DO ACOSTAMENTO | m | 1,00 | | N. A. | -- | -- | -- | | | | | | | | | | | | | | |

| | | |
|---|--|---------------------------|
| SINFRA | SECRETARIA DE INFRAESTRUTURA E LOGÍSTICA | SUPR |
| PROJETO | Rodovia: MT-486/453 Trecho 1: Entrº MT-130 - Fim Pavimentação Trecho 2: Início Pavimentação - Entrº MT-486 Extensão 1: 40,42 km Extensão 2: 10,54 km | FOLHA N°: CTO-0 |
|  | ASSUNTO: CARACTERÍSTICAS TÉCNICAS E OPERACIONAL | ESCALA: - |

HASH: 0697e6a284a8317387206c17e8956a2b2b743e9160013709a98fb1dd51466dc - Documento assinado digitalmente, válido em https://arquivos-publicacao-civ-025v-7fbl-jp6. Assinado por: AMANDA CRISTINA REZENDE ARAUJO em 17/11/2025 - Junho em 17/11/2025 - 10:20:29 por AMANDA ARAUJO



SINFRACAP20251031874



| | |
|--------------------------------|--|
| <h2>QUADRO DE QUANTIDADES</h2> | |
|--------------------------------|--|


HASH: 0697e6a284631787726c17e8582a2b743e916001377918fb16d8146c3c - Documento assinado digitalmente, válido em <https://arquivos.seplag.mt.gov.br/flowee-pub/w/validar/validarOIVV-ZREIV-7FBL-J56>. Assinado por: AMANDA CRISTINA REZENDE ARAUJO em 17/11/2025 - Juntado em 17/11/2025 10:20:29 por AMANDA ARAUJO




SINFRACAP2025103187A

PROJETO GEOMÉTRICO - MT-486

HASH: 0697e6a284631787726c17e858e6a2b2743e9160013776918fb16d8146c6c - Documento assinado digitalmente, válido em <https://arquivos.seplag.mt.gov.br/flowee-pub/w/validar/OIVV-ZREIV-7FBL-J56>. Assinado por: AMANDA CRISTINA REZENDE ARAUJO em 17/11/2025 - Juntado em 17/11/2025 - 10:20:29 por AMANDA ARAUJO



SINFRACAP2025103187A

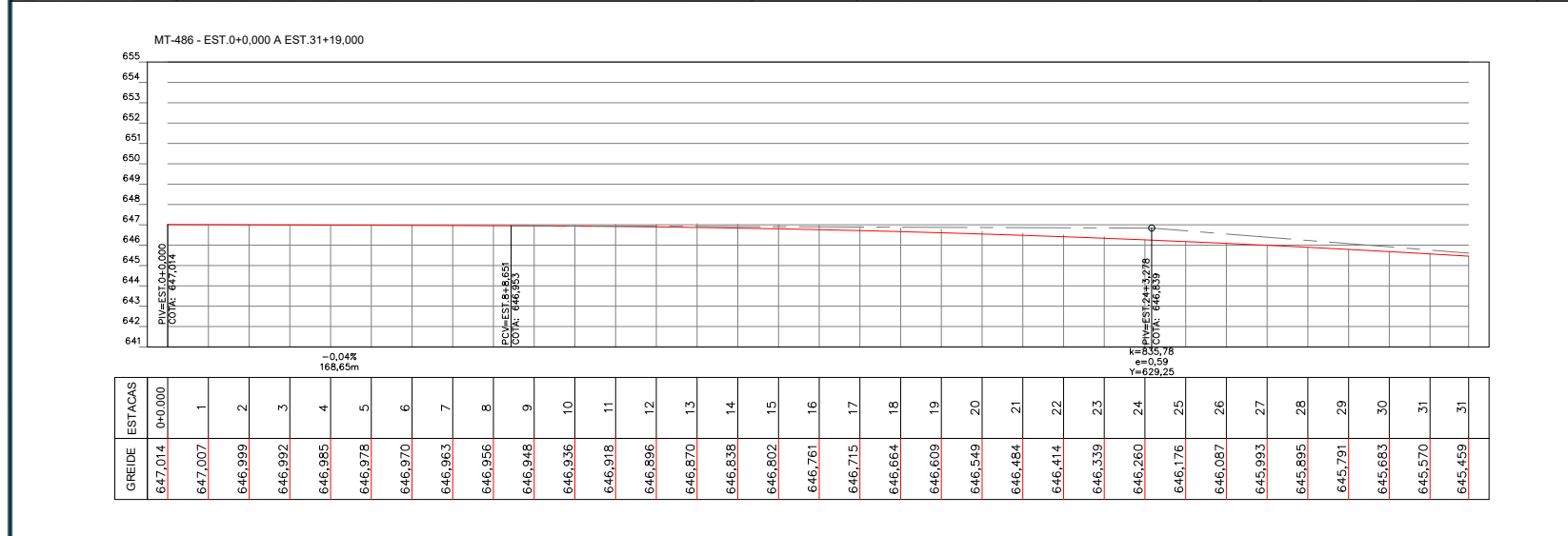
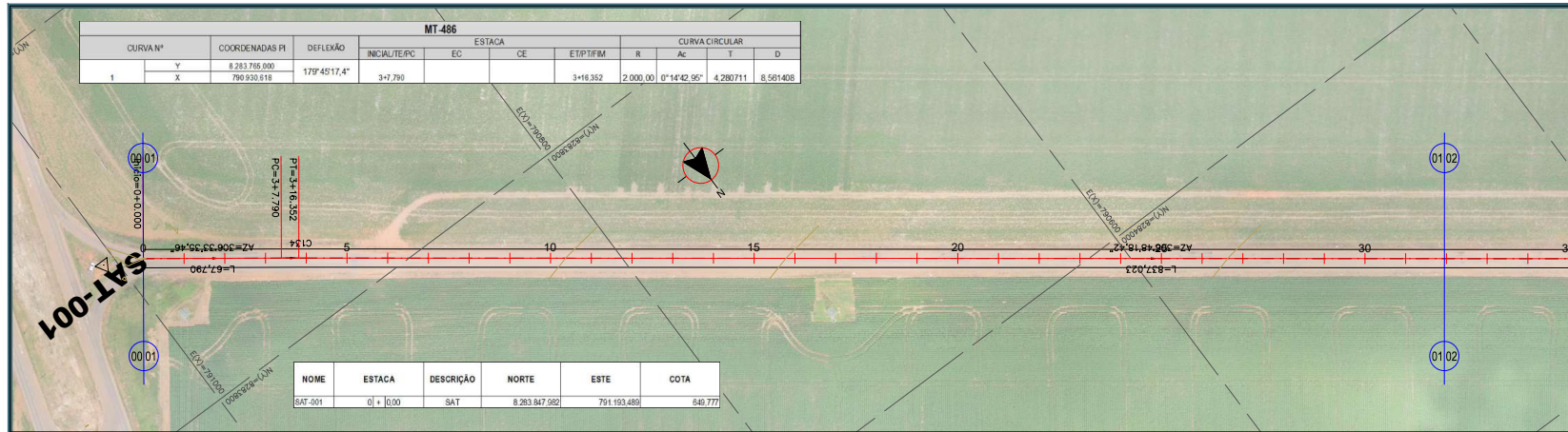
| | | |
|---|---|--|
| <p>CONVENÇÕES EM PLANTA</p>  <p>— EIXO DO PROJETO</p> <p>— BORDO DA PISTA DE ROLAMENTO</p> <p>— BORDO DO ACOSTAMENTO</p> <p>— FAIXA DE DOMÍNIO</p> <p>— CURVAS DE NÍVEL MESTRA</p> <p>— CURVAS DE NÍVEL INTERMEDIÁRIA</p> <p>SAT-00</p> <p>— RN - REFERÊNCIA DE NÍVEL</p> <p>E = 629400 N = 8357400</p> <p>— COORDENADAS UTM</p> | <p>CONVENÇÕES EM PLANTA</p> <p>CURVA CIRCULAR AC — ANGULO CENTRAL R — RAIO T — TANGENTE D — DESENVOLVIMENTO PC — PONTO DE CURVA PT — PONTO DE TANGENTE PI — PONTO DE INTERSEÇÃO</p> <p>CURVA COM TRANSIÇÃO</p> <p>— BUEIROS EXISTENTES</p> <p>— PONTE EXISTENTE</p> | <p>CONVENÇÕES EM PERFIL</p> <p>— <i>Crede projetado (Crede de terraplenagem)</i></p> <p>— <i>Terreno natural</i></p> <p>CURVA DE CONCORDÂNCIA VERTICAL PCV — ponto de curva vertical PTV — ponto de tangência vertical PIV — ponto de interseção vertical Ry — raio vertical Y — projeção horizontal do arco parabólico (PCV-PTV) e — flecha ou ordenada máxima do arco</p> <p>DRENAGEM</p> <p>— SARJETAS</p> <p>— MEIO-FIO</p> <p>OBRAS DE ARTE CORRENTES</p> <p>— BSTC OU BSTM</p> <p>— BDTC OU BDTM</p> <p>— BTTC OU BTTM</p> <p>— BSOC OU BSOC</p> <p>— BDCC OU BDCA</p> <p>— BTCC OU BTCA</p> |
| <p>SINFRA SECRETARIA DE INFRAESTRUTURA E LOGÍSTICA SUPR</p> <p>PROJETO: Rodovia: MT-486 Trecho: Edir. MT-130 - Fim Pavimentação Sub-trecho: Estaca 0+0,00 a Estaca 2005+19,002 Extensão: 40,12 km</p> <p>ASSUNTO: PROJETO GEOMÉTRICO</p> | | <p>FOLHA Nº: PG-00</p> <p>ESCALA: V=1:200 H=1:2000</p> |

HASH: 0597e6a2846317387256c17e8595a2b2b743e9160013789a8fb01d8146c3c - Documento assinado digitalmente, válido em https://arquivos.seplag.mt.gov.br/forbes-publicador/CONV-2025-VTL-1056. Assinado por AMANDA CRISTINA REZENDE ARAUJO em 17/11/2025 - Justado em 17/11/2025 - Justado em 17/11/2025 por AMANDA ARAUJO



SINFRACAP2025103187A





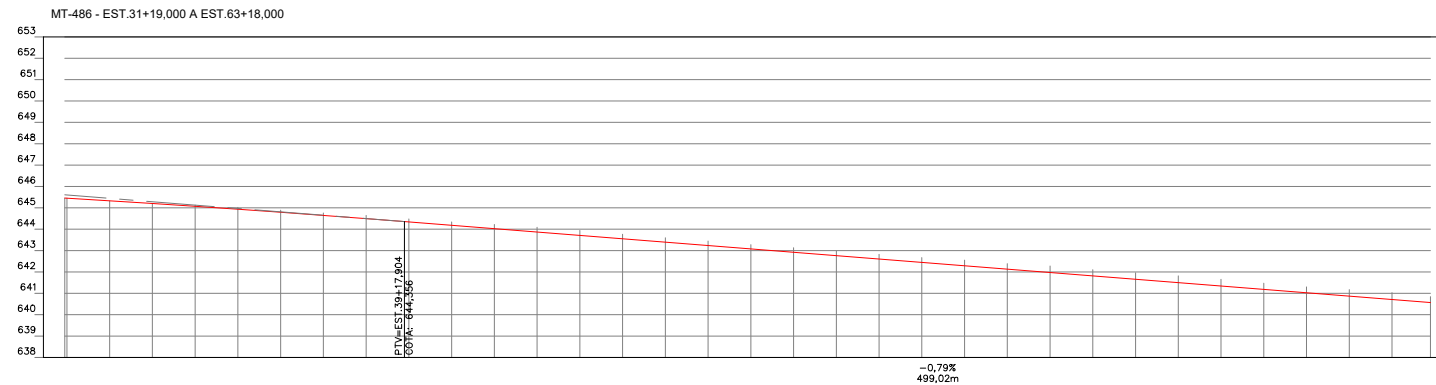
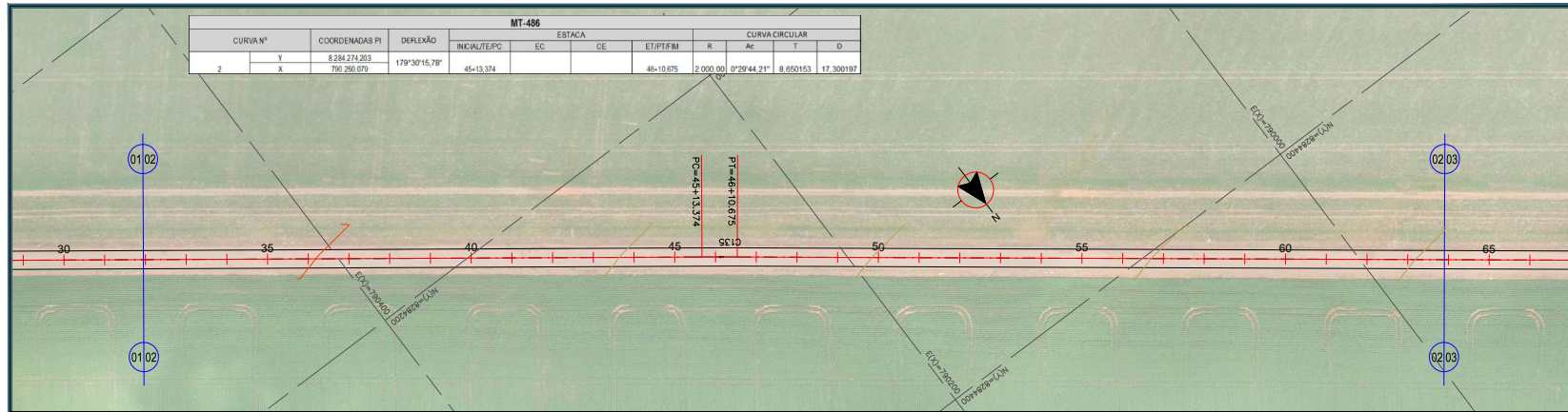
| | | |
|--------------------------------|---|--------------------------------|
| | SECRETARIA DE INFRAESTRUTURA E LOGÍSTICA | |
| | PROJETO Rodovia: MT-486 Trecho: Edir. MT-130 - Fim Pavimentação Sub-trecho: Estaca 0+0,00 a Estaca 2005+19,002 Extensão: 40,12 km | |
| ASSUNTO: PROJETO GEOMÉTRICO | FOLHA Nº: PG-1 | ESCALA: V=1:200 H=1:2000 |

HASH: 0597e6a2846317387256c17e858a2b2b743e916001378918f616d1663c - Documento assinado digitalmente, valide em https://aquiloes.segpag.mt.gov.br/validar-publicador/QUIV-2REIV-TBLL-J56. Assinado por: AMANDA CRISTINA REZENDE ARAUJO em 17/11/2025 - Jusside em 17/11/2025 - 1020129 por AMANDA ARAUJO



SINFRACAP2025103187A





| GREIDE | ESTACAS |
|---------|---------|
| 645,459 | 32 |
| 645,350 | 33 |
| 645,203 | 34 |
| 645,071 | 35 |
| 644,934 | 36 |
| 644,793 | 37 |
| 644,646 | 38 |
| 644,495 | 39 |
| 644,339 | 40 |
| 644,181 | 41 |
| 644,024 | 42 |
| 643,866 | 43 |
| 643,708 | 44 |
| 643,550 | 45 |
| 643,392 | 46 |
| 643,234 | 47 |
| 643,077 | 48 |
| 642,919 | 49 |
| 642,761 | 50 |
| 642,603 | 51 |
| 642,445 | 52 |
| 642,287 | 53 |
| 642,130 | 54 |
| 641,972 | 55 |
| 641,814 | 56 |
| 641,656 | 57 |
| 641,498 | 58 |
| 641,340 | 59 |
| 641,183 | 60 |
| 641,025 | 61 |
| 640,867 | 62 |
| 640,709 | 63 |
| 640,567 | 63 |

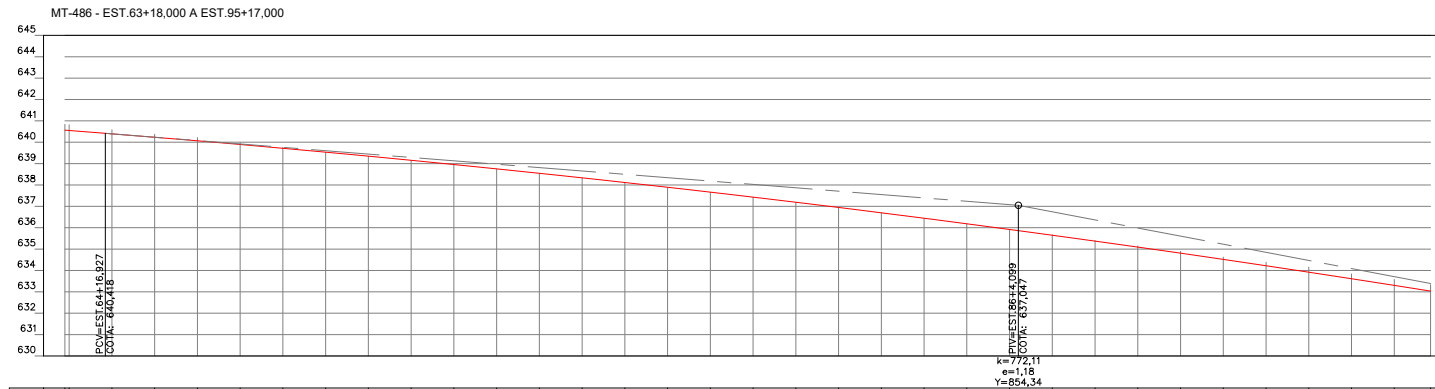
| | | |
|---------------|--|--------------------------------|
| SINFRA | SECRETARIA DE INFRAESTRUTURA E LOGÍSTICA | SUPR |
| PROJETO | Rodovia: MT-486 Trecho: Edir. MT-130 - Fim Pavimentação Sub-trecho: Estaca 0+0,00 a Estaca 2005+19,002 Extensão: 40,12 km | FOLHA Nº: PG-2 |
| ASSUNTO: | PROJETO GEOMÉTRICO | ESCALA: V=1:200 H=1:2000 |

HASH: 0697e6a2848371877256c17e858a2b2743e916001378938fb16d5146c6c - Documento assinado digitalmente, valide em https://aquiloes.seplag.mt.gov.br/validar-publicador/010V-2REV-7FBL-J56. Assinado por: AMANDA CRISTINA REZENDE ARAUJO em 17/11/2025 - Justico em 17/11/2025 10:20:29 por AMANDA ARAUJO



SINFRACAP2025103187A




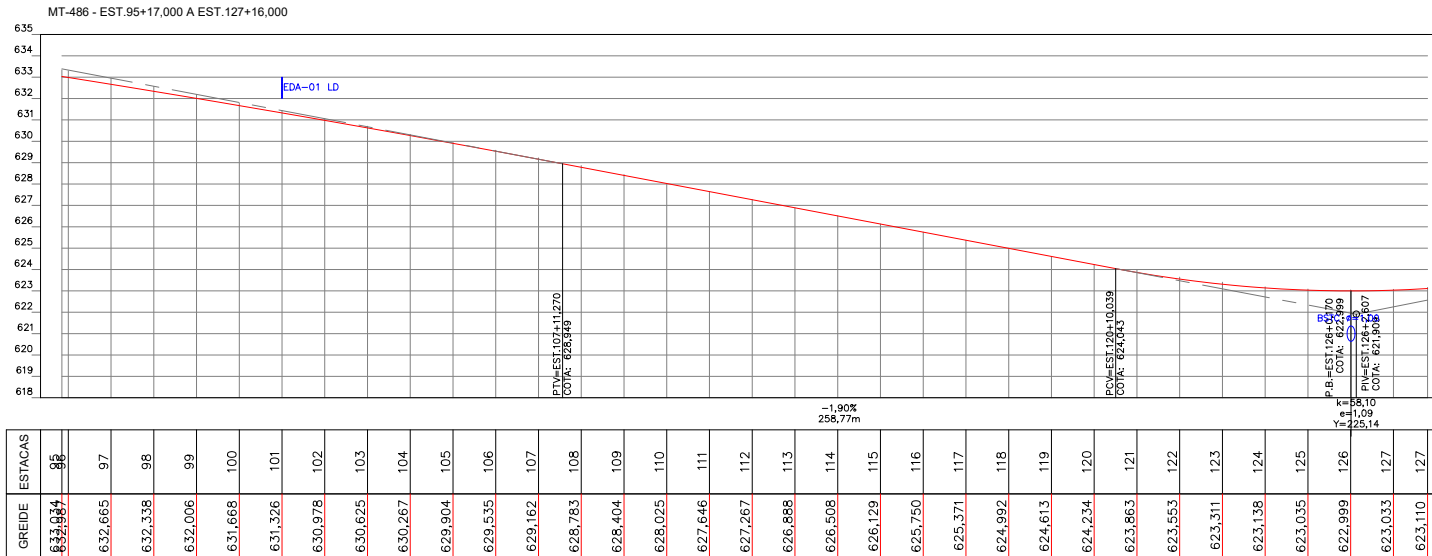


| GREIDE | ESTACAS |
|---------|---------|
| 640,557 | 65 |
| 640,393 | 66 |
| 640,232 | 67 |
| 640,066 | 68 |
| 639,894 | 69 |
| 639,717 | 70 |
| 639,535 | 71 |
| 639,348 | 72 |
| 639,156 | 73 |
| 638,959 | 74 |
| 638,756 | 75 |
| 638,548 | 76 |
| 638,335 | 77 |
| 638,117 | 78 |
| 637,893 | 79 |
| 637,665 | 80 |
| 637,431 | 81 |
| 637,192 | 82 |
| 636,948 | 83 |
| 636,699 | 84 |
| 636,444 | 85 |
| 636,185 | 86 |
| 635,920 | 87 |
| 635,650 | 88 |
| 635,375 | 89 |
| 635,094 | 90 |
| 634,809 | 91 |
| 634,518 | 92 |
| 634,222 | 93 |
| 633,921 | 94 |
| 633,615 | 95 |
| 633,303 | 95 |
| 633,034 | 95 |

| | | |
|--------------------------------|---|---|
| | SECRETARIA DE INFRAESTRUTURA E LOGÍSTICA | SUPR FOLHA Nº: PG-3 |
| | PROJETO Rodovia: MT-486 Trecho: Edir. MT-130 - Fim Pavimentação Sub-trecho: Estaca 0+0,00 a Estaca 2005+19,002 Extensão: 40,12 km | |
| ASSUNTO: PROJETO GEOMÉTRICO | ESCALA: V=1:200 H=1:2000 | |

HASH: 0597e62846817387256c179859a2b2743e916001378938f61663c - Documento assinado digitalmente, valide em https://aquissos.seplag.mt.gov.br/validar-pub/validarOINV-2REIV-TBL-J56. Assinado por: AMANDA CRISTINA REZENDE ARAUJO em 17/11/2025 - Justico em 17/11/2025 10:20:29 por AMANDA ARAUJO





| GREIDE | ESTACAS |
|---------|---------|
| 635,974 | 96 |
| 632,665 | 97 |
| 632,338 | 98 |
| 632,006 | 99 |
| 631,668 | 100 |
| 631,326 | 101 |
| 630,978 | 102 |
| 630,625 | 103 |
| 630,267 | 104 |
| 629,904 | 105 |
| 629,535 | 106 |
| 629,162 | 107 |
| 628,783 | 108 |
| 628,404 | 109 |
| 628,025 | 110 |
| 627,646 | 111 |
| 627,267 | 112 |
| 626,888 | 113 |
| 626,508 | 114 |
| 626,129 | 115 |
| 625,750 | 116 |
| 625,371 | 117 |
| 624,992 | 118 |
| 624,613 | 119 |
| 624,234 | 120 |
| 623,863 | 121 |
| 623,553 | 122 |
| 623,311 | 123 |
| 623,136 | 124 |
| 623,035 | 125 |
| 622,999 | 126 |
| 623,033 | 127 |
| 623,110 | 127 |

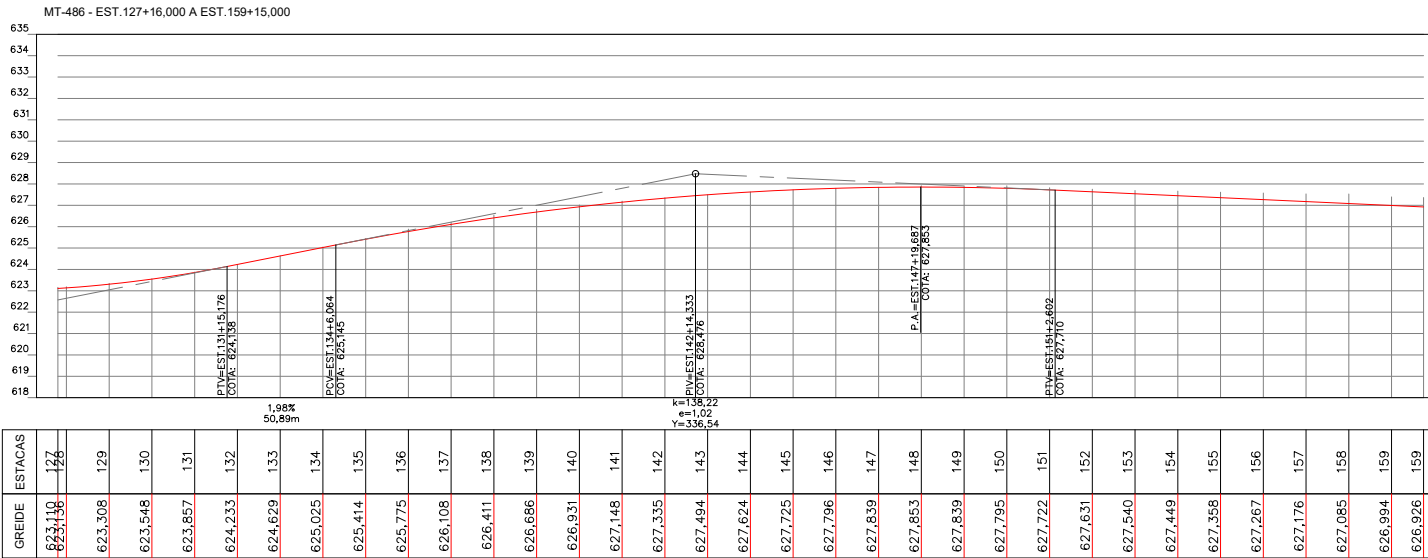
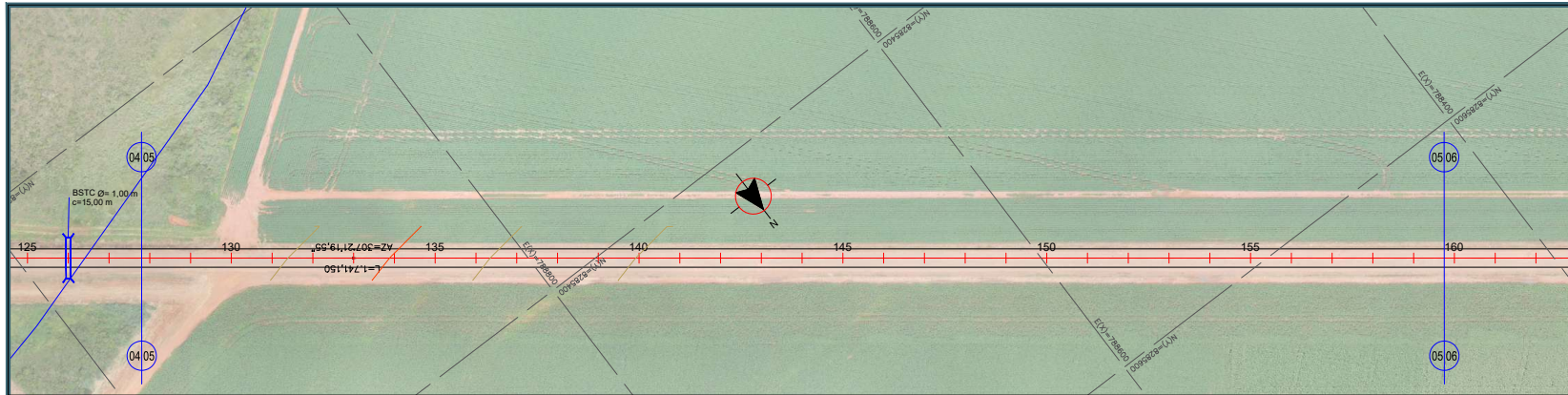
| | | |
|---------------|---|--------------------------------|
| SINFRA | SECRETARIA DE INFRAESTRUTURA E LOGÍSTICA | SUPR |
| PROJETO | Rodovia MT-486 Trecho: Entr. MT-130 - Fim Pavimentação Sub-trecho: Estaca 0+0,00 a Estaca 2005+19,002 Extensão: 40,12 km | FOLHA Nº: PG-4 |
| ASSUNTO: | PROJETO GEOMÉTRICO | ESCALA: V=1:200 H=1:2000 |

HASH: 0597e6a2846817387256c178858a2b2743e9160013789a8fb16d5146c0c - Documento assinado digitalmente, válido em https://arquivos.seplag.mt.gov.br/validar-pub/validarOINV-2REIV-TBL-J56. Assinado por: AMANDA CRISTINA REZENDE ARAUJO em 17/11/2025 - Justico em 17/11/2025 10:20:29 por AMANDA ARAUJO



SINFRACAP2025103187A





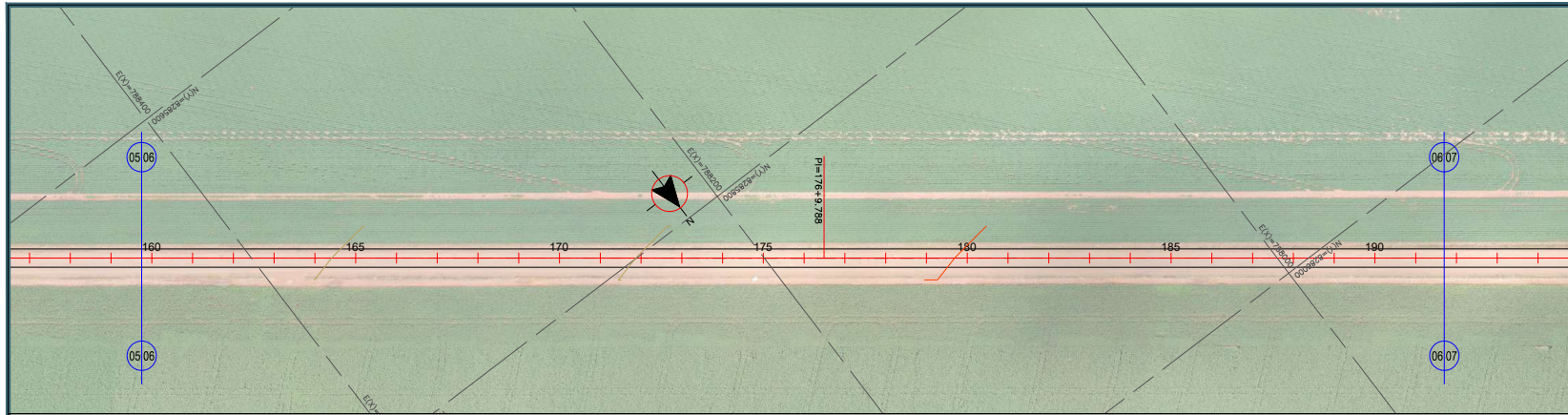
| GREIDE | ESTACAS |
|---------|---------|
| 623,110 | 127 |
| 623,110 | 128 |
| 623,308 | 129 |
| 623,548 | 130 |
| 623,857 | 131 |
| 624,233 | 132 |
| 624,629 | 133 |
| 625,025 | 134 |
| 625,414 | 135 |
| 625,775 | 136 |
| 626,108 | 137 |
| 626,411 | 138 |
| 626,686 | 139 |
| 626,931 | 140 |
| 627,148 | 141 |
| 627,335 | 142 |
| 627,494 | 143 |
| 627,624 | 144 |
| 627,725 | 145 |
| 627,796 | 146 |
| 627,839 | 147 |
| 627,853 | 148 |
| 627,839 | 149 |
| 627,795 | 150 |
| 627,722 | 151 |
| 627,631 | 152 |
| 627,540 | 153 |
| 627,449 | 154 |
| 627,358 | 155 |
| 627,267 | 156 |
| 627,176 | 157 |
| 627,085 | 158 |
| 626,994 | 159 |
| 626,926 | 159 |

| | | |
|--------------------------------|--|---|
| | SECRETARIA DE INFRAESTRUTURA E LOGÍSTICA | SUPR FOLHA Nº: PG-5 |
| | PROJETO Rodovia MT-486 Trecho: Entr. MT-130 - Fim Pavimentação Sub-trecho: Estaca 0+0,00 a Estaca 2005+19,002 Extensão: 40,12 km | |
| ASSUNTO: PROJETO GEOMÉTRICO | ESCALA: V=1:200 H=1:2000 | |

HASH: 0597e629486317387256c179859a2b2743e916001377698f8b10d514663c - Documento assinado digitalmente, válido em https://aquiloes.seplag.mt.gov.br/validar-publicador/MTV-2R5W-TBL-J56. Assinado por: AMANDA CRISTINA REZENDE ARAUJO em 17/11/2025 - Justado em 17/11/2025 10:29:29 por AMANDA ARAUJO



SINFRACAP2025103187A




MT-486 - EST.159+15,000 A EST.191+14,000

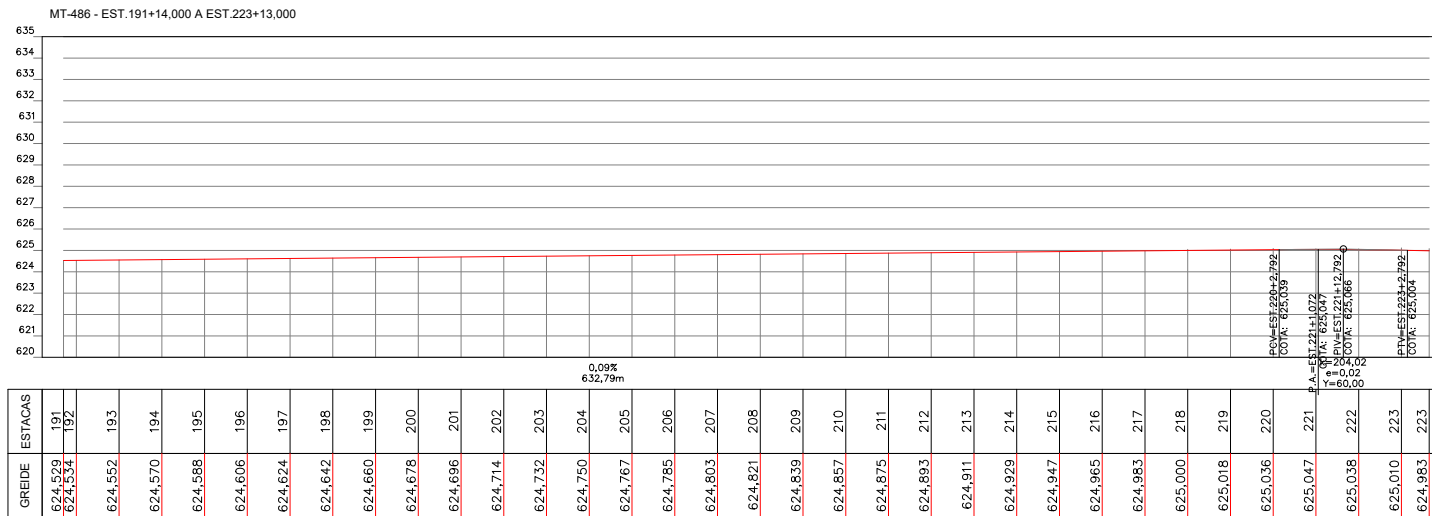
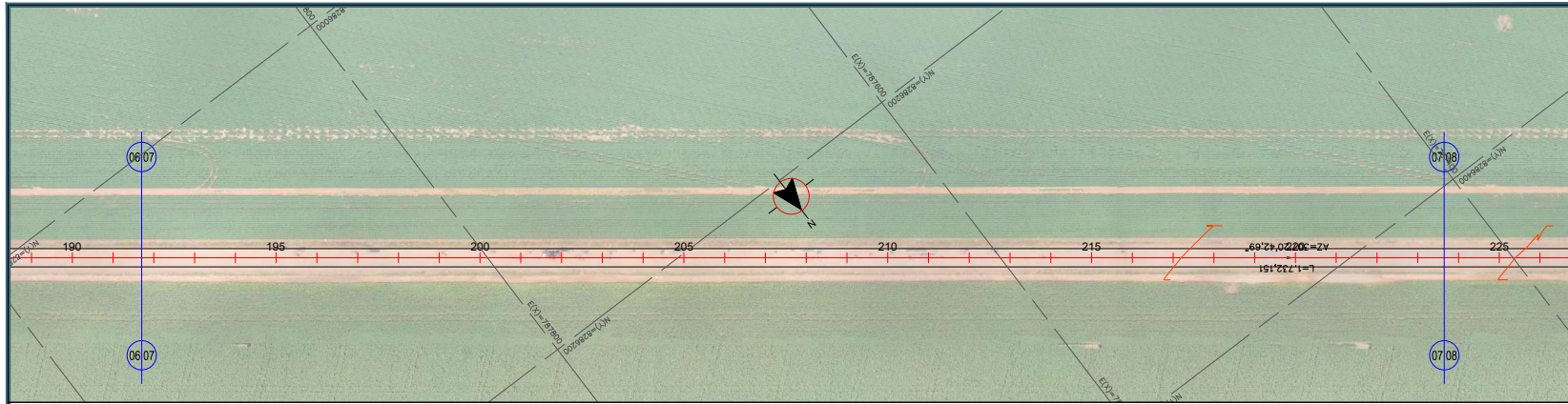


| GREIDE | ESTACAS |
|---------|---------|
| 626.926 | 159 |
| 626.903 | 160 |
| 626.812 | 161 |
| 626.721 | 162 |
| 626.630 | 163 |
| 626.539 | 164 |
| 626.448 | 165 |
| 626.357 | 166 |
| 626.266 | 167 |
| 626.175 | 168 |
| 626.084 | 169 |
| 625.992 | 170 |
| 625.901 | 171 |
| 625.810 | 172 |
| 625.719 | 173 |
| 625.628 | 174 |
| 625.537 | 175 |
| 625.446 | 176 |
| 625.355 | 177 |
| 625.264 | 178 |
| 625.173 | 179 |
| 625.082 | 180 |
| 624.991 | 181 |
| 624.900 | 182 |
| 624.809 | 183 |
| 624.718 | 184 |
| 624.627 | 185 |
| 624.540 | 186 |
| 624.486 | 187 |
| 624.467 | 188 |
| 624.481 | 189 |
| 624.499 | 190 |
| 624.517 | 191 |
| 624.529 | 191 |

| | | |
|--|---|--------------------------------|
| | SECRETARIA DE INFRAESTRUTURA E LOGÍSTICA | |
| | PROJETO Rodovia: MT-486 Trecho: Entr. MT-130 - Fim Pavimentação Sub-trecho: Estaca 0+0,00 a Estaca 2005+19,002 Extensão: 40,12 km | |
| | ASSUNTO: PROJETO GEOMÉTRICO | FOLHA Nº: PG-6 |
| | | ESCALA: V=1:200 H=1:2000 |

HASH: 0597e6a2846317357256c179858a2b2b743e91600137898f8b16d5146c3c - Documento assinado digitalmente, valide em https://aquissos.seplag.mt.gov.br/validar-pub/validarOINV-2REIV-TBL-J56. Assinado por: AMANDA CRISTINA REZENDE ARAUJO em 17/11/2025 - Junho em 17/11/2025 10:20:29 por AMANDA ARAUJO






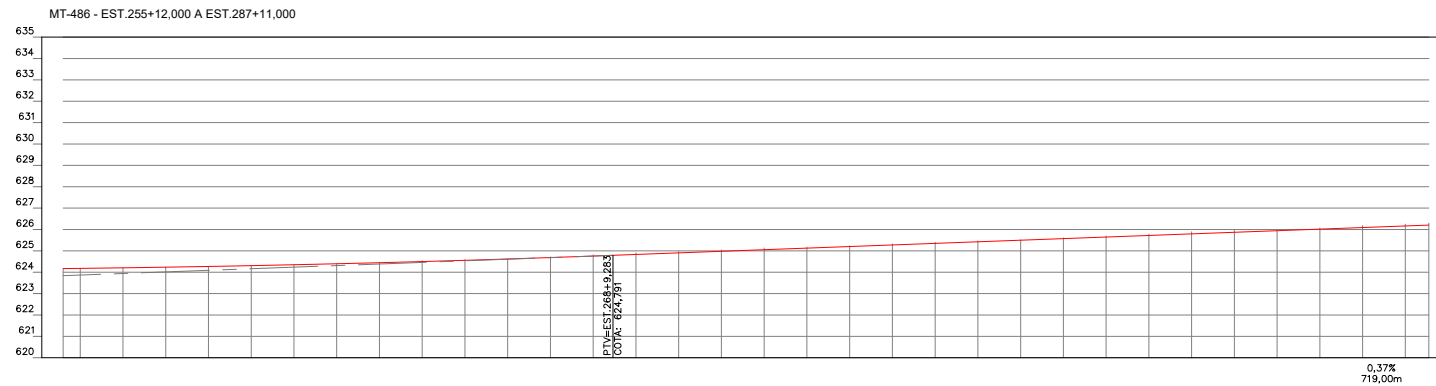
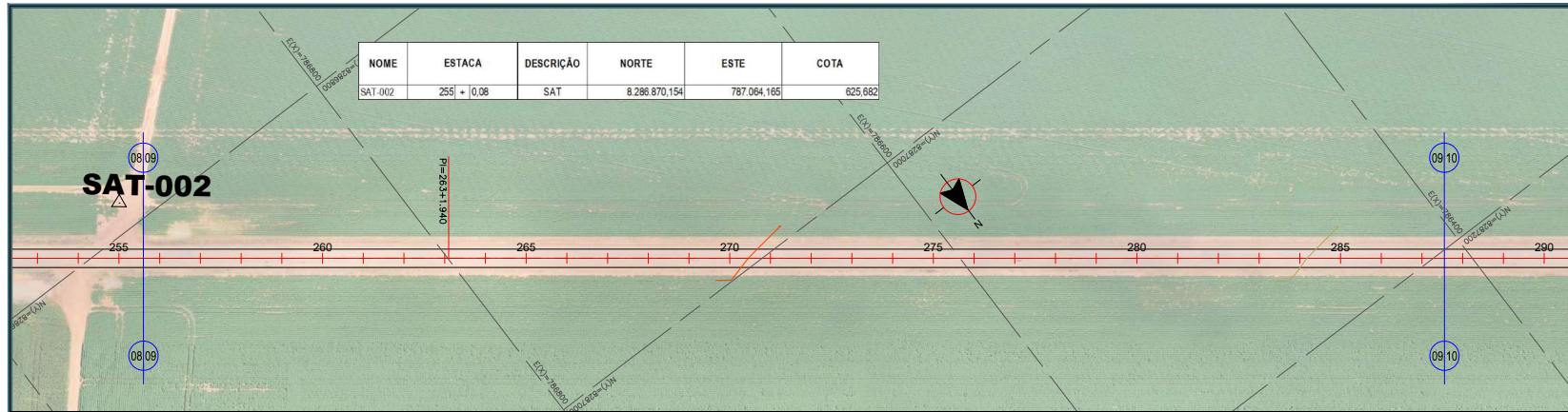
| GREIDE | ESTACAS |
|---------|---------|
| 624,629 | 191 |
| 624,534 | 192 |
| 624,552 | 193 |
| 624,570 | 194 |
| 624,588 | 195 |
| 624,606 | 196 |
| 624,624 | 197 |
| 624,642 | 198 |
| 624,660 | 199 |
| 624,678 | 200 |
| 624,696 | 201 |
| 624,714 | 202 |
| 624,732 | 203 |
| 624,750 | 204 |
| 624,767 | 205 |
| 624,785 | 206 |
| 624,803 | 207 |
| 624,821 | 208 |
| 624,839 | 209 |
| 624,857 | 210 |
| 624,875 | 211 |
| 624,893 | 212 |
| 624,911 | 213 |
| 624,929 | 214 |
| 624,947 | 215 |
| 624,965 | 216 |
| 624,983 | 217 |
| 625,000 | 218 |
| 625,018 | 219 |
| 625,036 | 220 |
| 625,047 | 221 |
| 625,038 | 222 |
| 625,010 | 223 |
| 624,983 | 223 |

| | | |
|--------------------------------|---|--------------------------------|
| | SECRETARIA DE INFRAESTRUTURA E LOGÍSTICA | |
| | PROJETO Rodovia: MT-486 Trecho: Edir. MT-130 - Fim Pavimentação Sub-trecho: Estaca 0+0,00 a Estaca 2005+19,002 Extensão: 40,12 km | |
| ASSUNTO: PROJETO GEOMÉTRICO | | ESCALA: V=1:200 H=1:2000 |

HASH: 0697e6a2b4a6317857256c179858a2b2b743e91600137898f8b10d51465dc - Documento assinado digitalmente, válido em https://aquiloes.segapp.mt.gov.br/validar-pub/validador/OWV-2R5W-7FBL-J56. Assinado por: AMANDA CRISTINA REZENDE ARAUJO em 17/11/2025 - Junho em 17/11/2025 10:20:29 por AMANDA ARAUJO



SINFRACAP2025103187A



| ESTACAS | GREIDE |
|---------|---------|
| 255 | 624,171 |
| 256 | 624,180 |
| 257 | 624,206 |
| 258 | 624,236 |
| 259 | 624,270 |
| 260 | 624,308 |
| 261 | 624,350 |
| 262 | 624,396 |
| 263 | 624,446 |
| 264 | 624,500 |
| 265 | 624,558 |
| 266 | 624,620 |
| 267 | 624,686 |
| 268 | 624,757 |
| 269 | 624,830 |
| 270 | 624,904 |
| 271 | 624,978 |
| 272 | 625,062 |
| 273 | 625,126 |
| 274 | 625,201 |
| 275 | 625,275 |
| 276 | 625,349 |
| 277 | 625,423 |
| 278 | 625,497 |
| 279 | 625,571 |
| 280 | 625,645 |
| 281 | 625,719 |
| 282 | 625,793 |
| 283 | 625,867 |
| 284 | 625,941 |
| 285 | 626,015 |
| 286 | 626,089 |
| 287 | 626,163 |
| 288 | 626,204 |

PTV=EST.268+9,283
COTA: 624,791

| | | |
|--------------------------------|---|---|
| | SECRETARIA DE INFRAESTRUTURA E LOGÍSTICA | SUPR FOLHA Nº: PG-9 |
| | PROJETO Rodovia: MT-486 Trecho: Entr. MT-130 - Fim Pavimentação Sub-trecho: Estaca 0+0,00 a Estaca 2005+19,002 Extensão: 40,12 km | |
| ASSUNTO: PROJETO GEOMÉTRICO | ESCALA: V=1:200 H=1:2000 | |

HASH: 0597e6a284a6317357256c179859a2b2b743e916001378938fb616d51466cb - Documento assinado digitalmente, valide em https://arquivos.seplag.mt.gov.br/validar-pub/validarOINV-2REIV-7FBL-J56. Assinado por: AMANDA CRISTINA REZENDE ARAUJO em 17/11/2025 - Justico em 17/11/2025 - Justico em 17/11/2025 por AMANDA ARAUJO

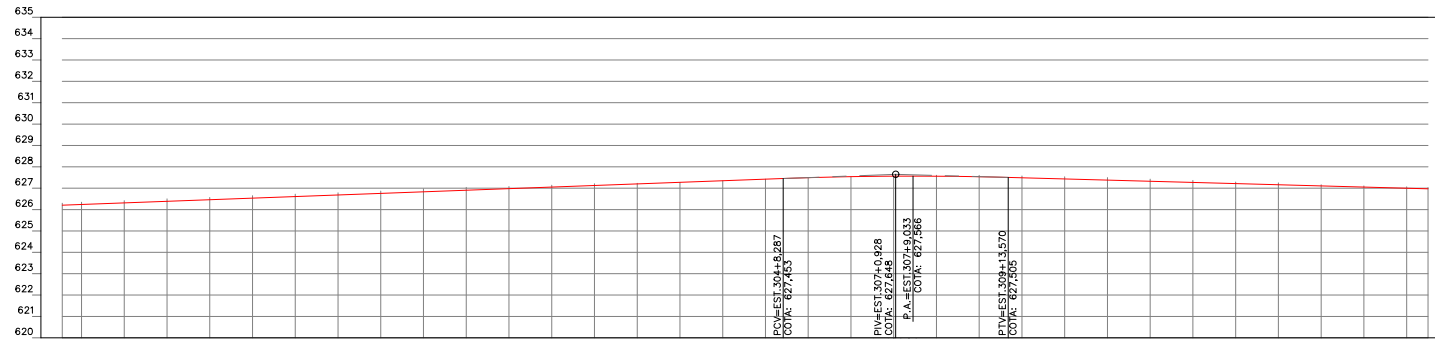


SINFRACAP2025103187A





MT-486 - EST.287+11,000 A EST.319+10,000



| GREIDE | ESTACAS |
|---------|---------|
| 626,204 | 287 |
| 626,237 | 288 |
| 626,312 | 289 |
| 626,366 | 290 |
| 626,460 | 291 |
| 626,534 | 292 |
| 626,608 | 293 |
| 626,682 | 294 |
| 626,756 | 295 |
| 626,830 | 296 |
| 626,904 | 297 |
| 626,978 | 298 |
| 627,052 | 299 |
| 627,126 | 300 |
| 627,200 | 301 |
| 627,274 | 302 |
| 627,348 | 303 |
| 627,422 | 304 |
| 627,492 | 305 |
| 627,540 | 306 |
| 627,563 | 307 |
| 627,562 | 308 |
| 627,536 | 309 |
| 627,488 | 310 |
| 627,433 | 311 |
| 627,379 | 312 |
| 627,325 | 313 |
| 627,271 | 314 |
| 627,216 | 315 |
| 627,162 | 316 |
| 627,108 | 317 |
| 627,053 | 318 |
| 626,999 | 319 |
| 626,972 | 319 |

ECV=EST.304+6,887
 COTA: 627,453
 ETV=EST.307+0,928
 COTA: 627,496
 P.A.: 0,000
 F.A.: 0,000
 COTA: 627,483
 ETV=EST.309+13,570
 COTA: 627,505

e = 0,08
 f = 105,28

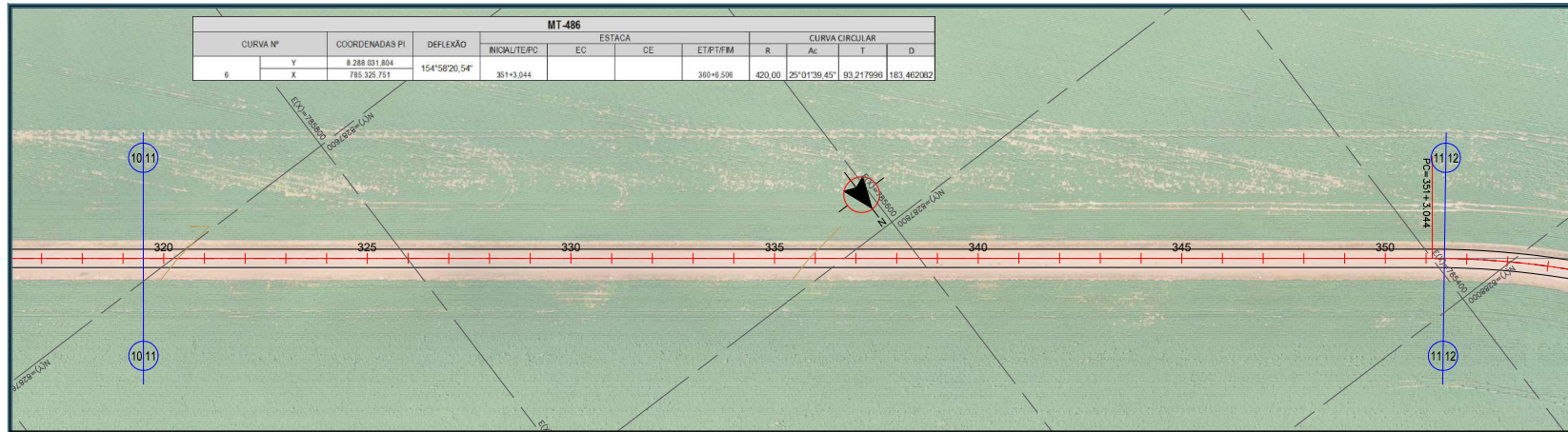
| | | |
|--|---|--------------------------------|
| | SECRETARIA DE INFRAESTRUTURA E LOGÍSTICA | |
| | PROJETO Rodovia: MT-486 Trecho: Entr. MT-130 - Fim Pavimentação Sub-trecho: Estaca 0+0,00 a Estaca 2005+19,002 Extensão: 40,12 km | |
| | ASSUNTO: PROJETO GEOMÉTRICO | ESCALA: V=1:200 H=1:2000 |

HASH: 0597e6a2b46317387256c179858a2b25743e916001378938f610d1463dc - Documento assinado digitalmente, valide em https://aquiloes.seplag.mt.gov.br/validar-pub/validarOINV-2RESIV-TBL-J56. Assinado por: AMANDA CRISTINA REZENDE ARAUJO em 17/11/2025 - Justico em 17/11/2025 10:20:29 por AMANDA ARAUJO



SINFRACAP2025103187A




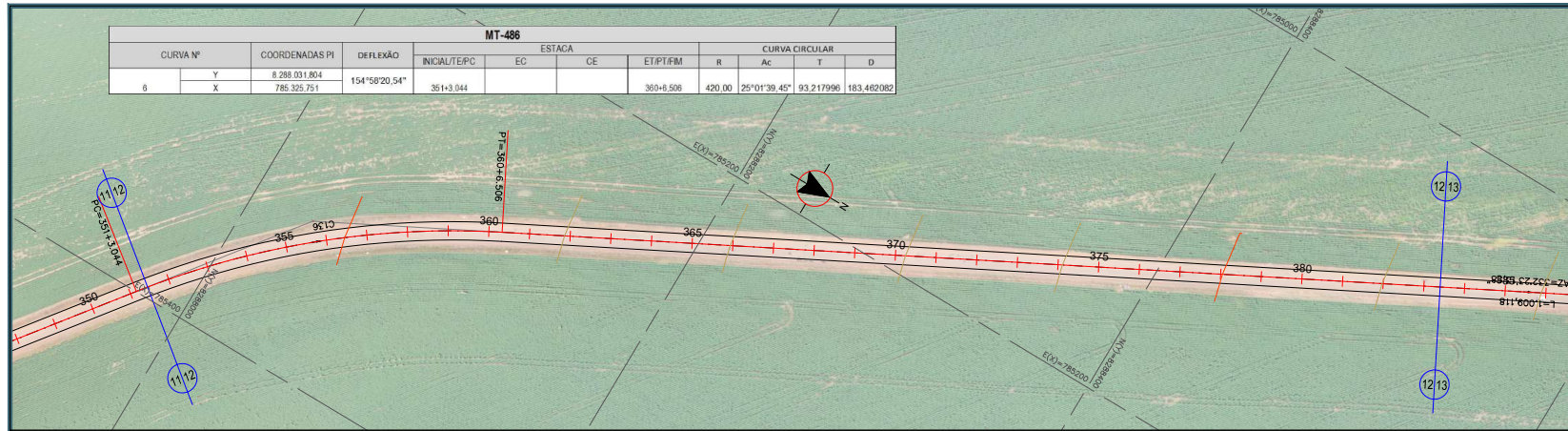


| GREIDE | ESTACAS |
|---------|---------|
| 626,972 | 319 |
| 626,945 | 320 |
| 626,890 | 321 |
| 626,836 | 322 |
| 626,782 | 323 |
| 626,727 | 324 |
| 626,673 | 325 |
| 626,619 | 326 |
| 626,565 | 327 |
| 626,510 | 328 |
| 626,456 | 329 |
| 626,402 | 330 |
| 626,347 | 331 |
| 626,293 | 332 |
| 626,239 | 333 |
| 626,184 | 334 |
| 626,130 | 335 |
| 626,076 | 336 |
| 626,022 | 337 |
| 625,967 | 338 |
| 625,913 | 339 |
| 625,859 | 340 |
| 625,804 | 341 |
| 625,750 | 342 |
| 625,696 | 343 |
| 625,641 | 344 |
| 625,587 | 345 |
| 625,533 | 346 |
| 625,479 | 347 |
| 625,424 | 348 |
| 625,370 | 349 |
| 625,316 | 350 |
| 625,261 | 351 |
| 625,237 | 351 |

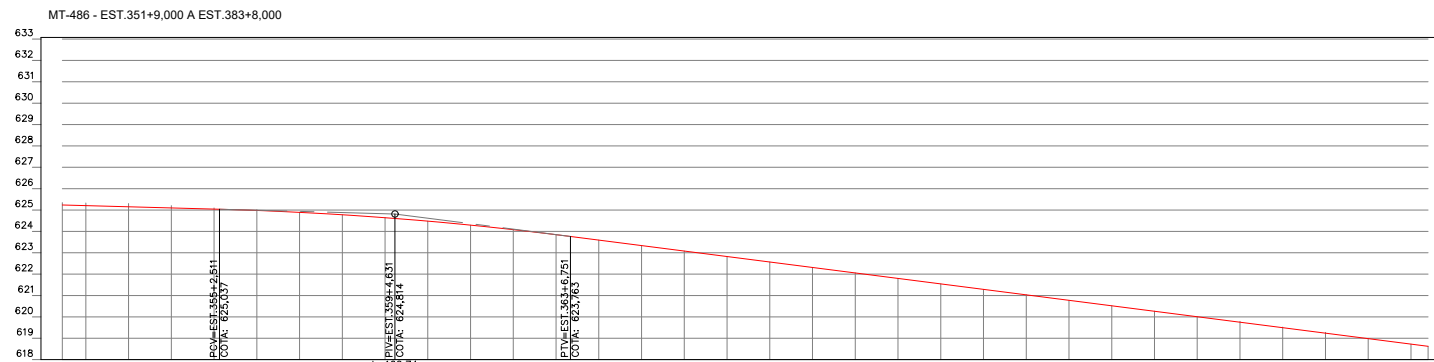
| | | |
|---------------|--|--------------------------------|
| SINFRA | SECRETARIA DE INFRAESTRUTURA E LOGÍSTICA | SUPR |
| PROJETO | Rodovia: MT-486 Trecho: Entr. MT-130 - Fim Pavimentação Sub-trecho: Estaca 0+0,00 a Estaca 2005+19,002 Extensão: 40,12 km | FOLHA Nº: PG-1 |
| ASSUNTO: | PROJETO GEOMÉTRICO | ESCALA: V=1:200 H=1:2000 |

HASH: 0597e6828468317387256c178858a2b2743e916001378938f61663c - Documento assinado digitalmente, válido em https://aquiloes.seplag.mt.gov.br/fonee-pub/validar/010VV-2REIV-TBL-JP56. Assinado por: AMANDA CRISTINA REZENDE ARAUJO em 17/11/2025 - Justado em 17/11/2025 10:20:29 por AMANDA ARAUJO





| MT-486 | | | | | | | | | | |
|----------|--|---------------|--------------|----|----|----------------|--------|--------------|-----------|------------|
| CURVA Nº | COORDENADAS PI | DEFLEXÃO | ESTACA | | | CURVA CIRCULAR | | | | |
| | | | INICIAL/TEPC | EC | GE | ET/PT/FIM | R | Ac | T | D |
| 0 | Y 8.288.031,804 X 786.325,751 | 154°58'20,54" | 351+3,044 | | | 360+8,506 | 420,00 | 25°01'39,45" | 93,217996 | 163,462082 |




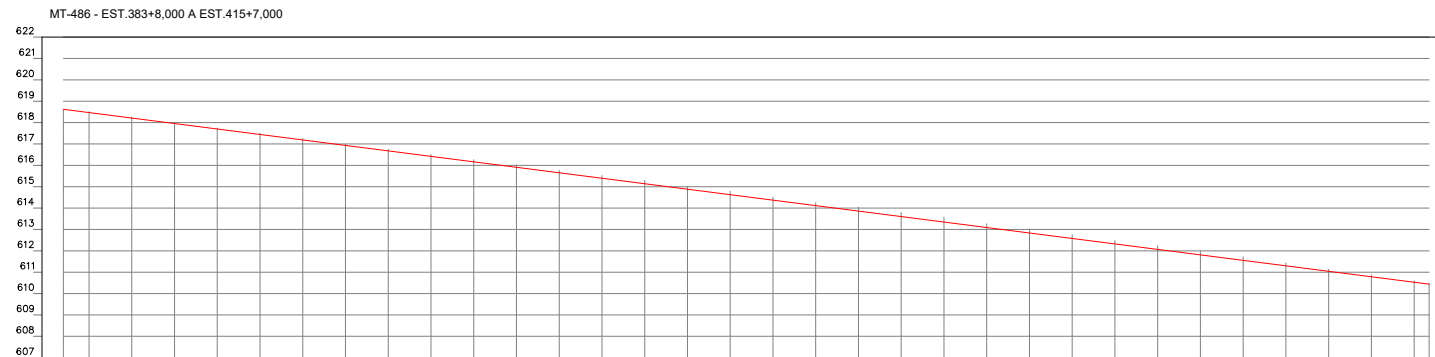
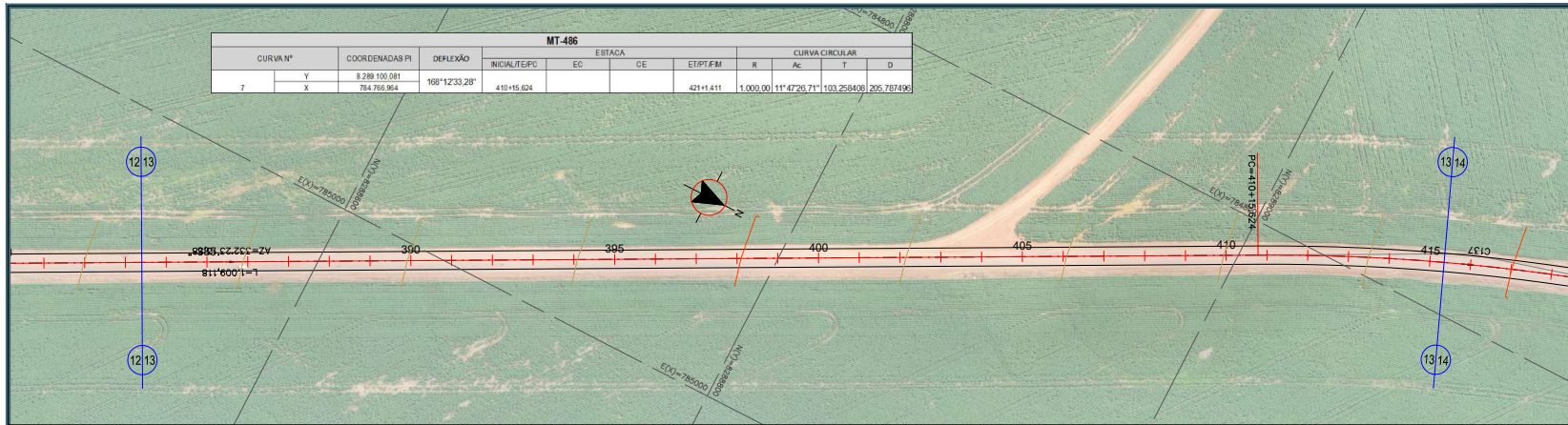
| ESTACAS | GREIDE |
|---------|---------|
| 351 | 625,237 |
| 352 | 625,207 |
| 353 | 625,153 |
| 354 | 625,098 |
| 355 | 625,044 |
| 356 | 624,980 |
| 357 | 624,892 |
| 358 | 624,780 |
| 359 | 624,642 |
| 360 | 624,481 |
| 361 | 624,294 |
| 362 | 624,083 |
| 363 | 623,848 |
| 364 | 623,593 |
| 365 | 623,337 |
| 366 | 623,081 |
| 367 | 622,825 |
| 368 | 622,568 |
| 369 | 622,312 |
| 370 | 622,056 |
| 371 | 621,800 |
| 372 | 621,544 |
| 373 | 621,288 |
| 374 | 621,032 |
| 375 | 620,775 |
| 376 | 620,519 |
| 377 | 620,263 |
| 378 | 620,007 |
| 379 | 619,751 |
| 380 | 619,495 |
| 381 | 619,239 |
| 382 | 618,982 |
| 383 | 618,726 |
| 384 | 618,470 |
| 385 | 618,214 |

$k = 162,74$
 $e = 0,21$
 $Y = 164,24$
 PCV=EST.355+2,511
 COTA= 625,037
 PVI=EST.358+1,631
 COTA= 624,780
 PTV=EST.361+5,751
 COTA= 623,743

| | | |
|---|--|--------------------------------|
| SINFRA SECRETARIA DE INFRAESTRUTURA E LOGÍSTICA | SUPR PROJETO Rodovia: MT-486 Trecho: Entr. MT-130 - Fim Pavimentação Sub-trecho: Estaca 0+0,00 a Estaca 2005+19,002 Extensão: 40,12 km ASSUNTO: PROJETO GEOMÉTRICO | FOLHA Nº: PG-12 |
| | | ESCALA: V=1:200 H=1:2000 |

HASH: 0697e6a28468317387256c179895a2b2b743e9160013789a8fb16d51466dc - Documento assinado digitalmente, válido em https://arquivos.seplag.mt.gov.br/force-publicador/ONV-2REIV-TBL-J56. Assinado por: AMANDA CRISTINA REZENDE ARAUJO em 17/11/2025 - Junho em 17/11/2025 10:20:29 por AMANDA ARAUJO




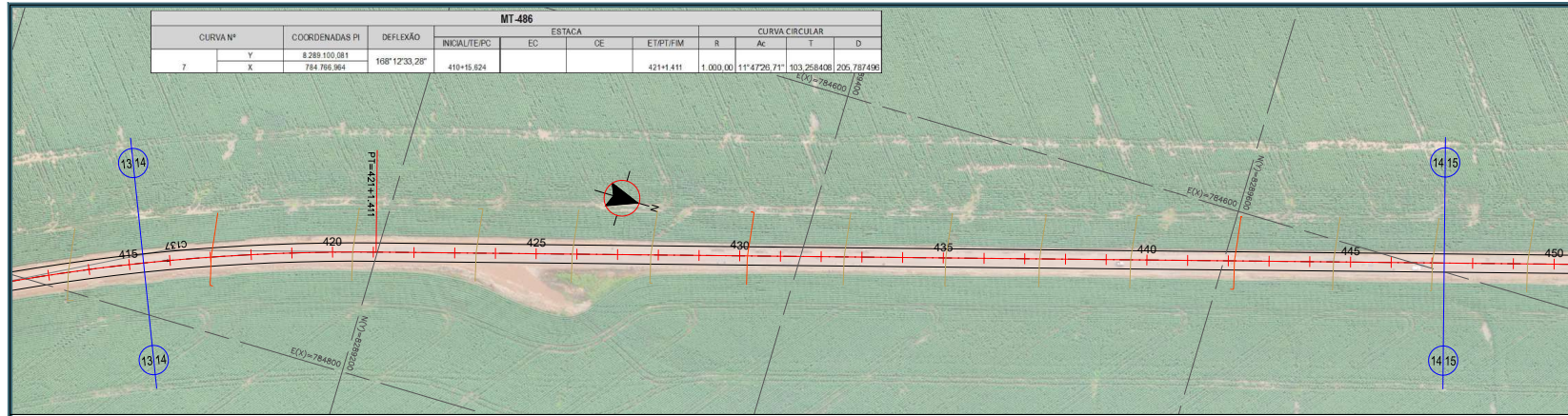


| GREIDE | ESTACAS |
|---------|---------|
| 618,624 | 383 |
| 618,470 | 384 |
| 618,214 | 385 |
| 617,958 | 386 |
| 617,702 | 387 |
| 617,446 | 388 |
| 617,189 | 389 |
| 616,933 | 390 |
| 616,677 | 391 |
| 616,421 | 392 |
| 616,165 | 393 |
| 615,909 | 394 |
| 615,653 | 395 |
| 615,397 | 396 |
| 615,140 | 397 |
| 614,884 | 398 |
| 614,628 | 399 |
| 614,372 | 400 |
| 614,116 | 401 |
| 613,860 | 402 |
| 613,604 | 403 |
| 613,347 | 404 |
| 613,091 | 405 |
| 612,835 | 406 |
| 612,579 | 407 |
| 612,323 | 408 |
| 612,067 | 409 |
| 611,811 | 410 |
| 611,554 | 411 |
| 611,298 | 412 |
| 611,042 | 413 |
| 610,786 | 414 |
| 610,530 | 415 |
| 610,440 | 415 |

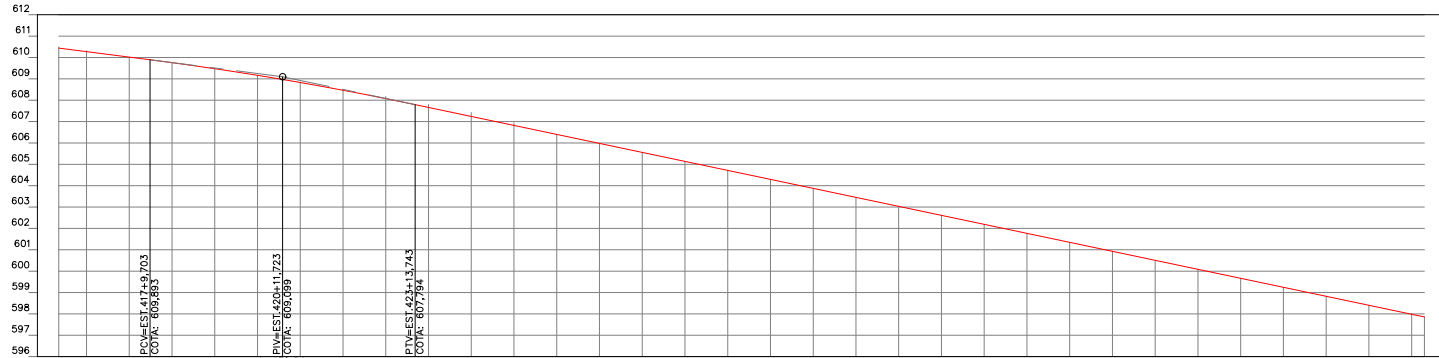
| | | |
|--------------------------------|---|--|
| | SECRETARIA DE INFRAESTRUTURA E LOGÍSTICA | SUPR FOLHA Nº: PG-13 |
| | PROJETO Rodovia: MT-486 Trecho: Entr. MT-130 - Fim Pavimentação Sub-trecho: Estaca 0+0,00 a Estaca 2005+19,002 Extensão: 40,12 km | |
| ASSUNTO: PROJETO GEOMÉTRICO | ESCALA: V=1:200 H=1:2000 | |

HASH: 0597e6a2b46317357256c179859a2b29743e916001378938f610d51466bc - Documento assinado digitalmente, valide em https://aquissos.seplag.mt.gov.br/validar-pub/validarOINV-2REV-TBL-J56. Assinado por: AMANDA CRISTINA REZENDE ARAUJO em 17/11/2025 - Justico em 17/11/2025 10:20:29 por AMANDA ARAUJO





MT-486 - EST.415+7,000 A EST.447+6,000



| ESTACAS | GREIDE |
|---------|---------|
| 415 | 610,440 |
| 416 | 610,274 |
| 417 | 610,018 |
| 418 | 609,756 |
| 419 | 609,475 |
| 420 | 609,165 |
| 421 | 608,829 |
| 422 | 608,466 |
| 423 | 608,077 |
| 424 | 607,662 |
| 425 | 607,242 |
| 426 | 606,821 |
| 427 | 606,400 |
| 428 | 605,979 |
| 429 | 605,558 |
| 430 | 605,137 |
| 431 | 604,717 |
| 432 | 604,296 |
| 433 | 603,875 |
| 434 | 603,454 |
| 435 | 603,033 |
| 436 | 602,613 |
| 437 | 602,192 |
| 438 | 601,771 |
| 439 | 601,350 |
| 440 | 600,929 |
| 441 | 600,508 |
| 442 | 600,088 |
| 443 | 599,667 |
| 444 | 599,246 |
| 445 | 598,825 |
| 446 | 598,404 |
| 447 | 597,984 |
| 447 | 597,563 |

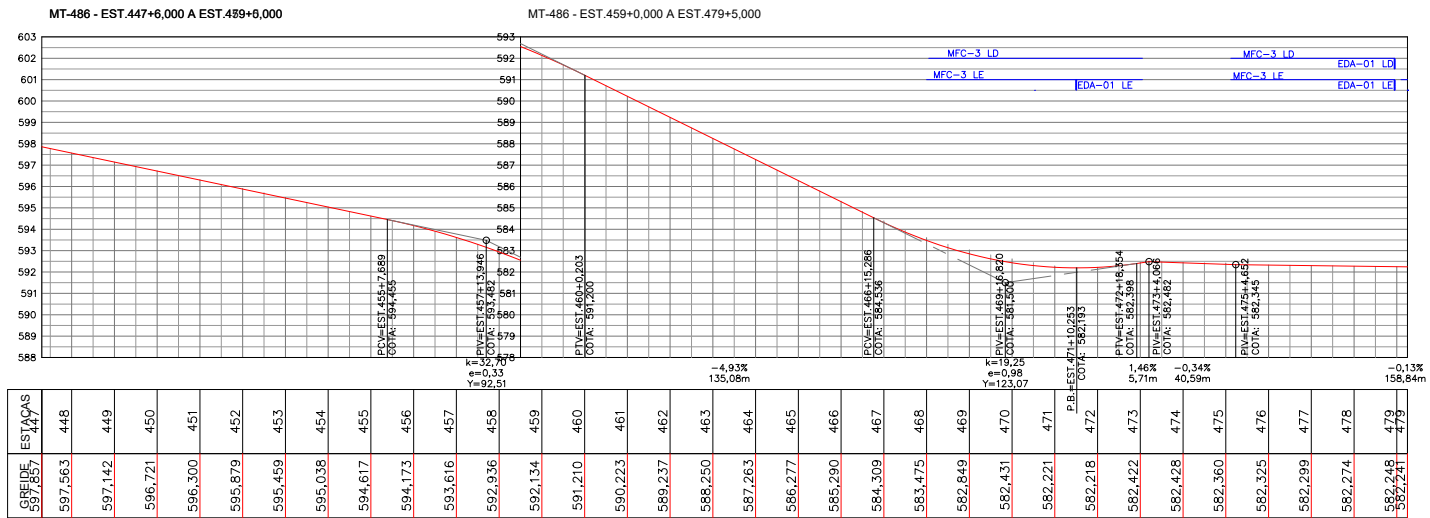
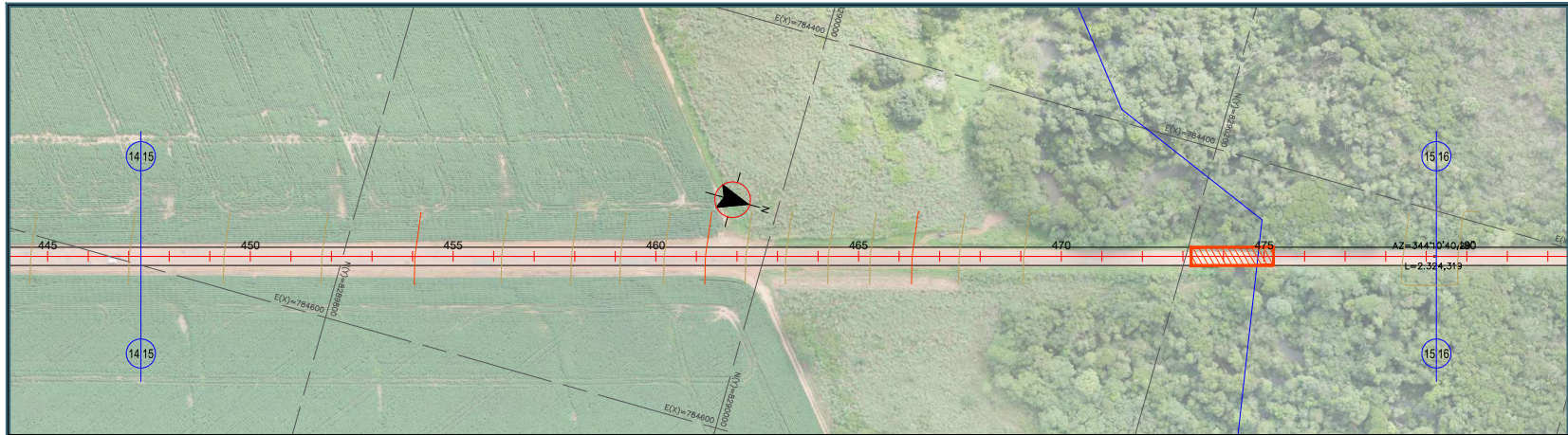
| | | |
|--------------------------------|---|--|
| | SECRETARIA DE INFRAESTRUTURA E LOGÍSTICA | SUPR FOLHA Nº: PG-14 |
| | PROJETO Rodovia: MT-486 Trecho: Entr. MT-130 - Fim Pavimentação Sub-trecho: Estaca 0+0,00 a Estaca 2005+19,002 Extensão: 40,12 km | |
| ASSUNTO: PROJETO GEOMÉTRICO | ESCALA: V=1:200 H=1:2000 | |

HASH: 0697e628468371897256c1798596a2b2743e916001378938f6b16d51466dc - Documento assinado digitalmente, válido em https://arquivos.seplag.mt.gov.br/fontes-publicador/ONV-2REIV-TBL-J56. Assinado por: AMANDA CRISTINA REZENDE ARAUJO em 17/11/2025 - Junho em 17/11/2025 10:20:29 por AMANDA ARAUJO



SINFRACAP2025103187A





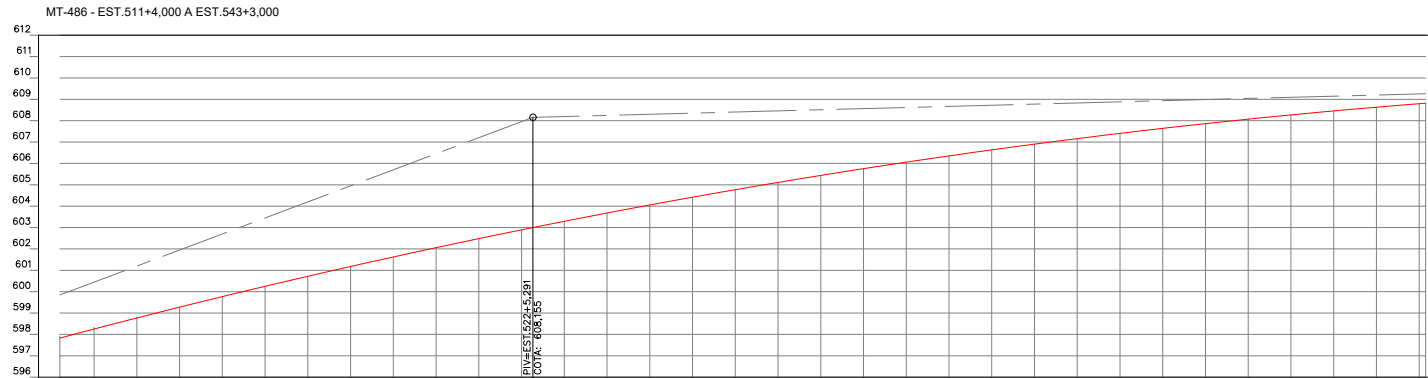
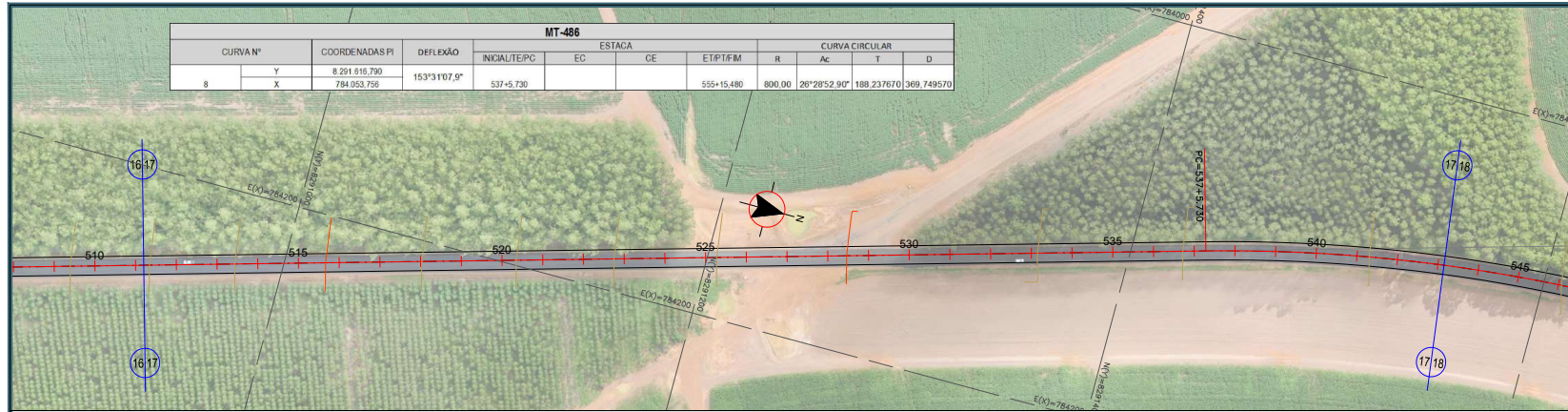
| | | |
|--|---|---------------------------------------|
| SECRETARIA DE INFRAESTRUTURA E LOGÍSTICA | PROJETO Rodovia MT-486 Trecho: Entr. MT-130 - Fim Pavimentação Sub-trecho: Estaca 0+0,00 a Estaca 2005+19,002 Extensão: 40,12 km | FOLHA Nº: PG-15 |
| | ASSUNTO: PROJETO GEOMÉTRICO | ESCALA: V=1:200 H=1:2000 |

HASH: 0697e628a485717897256c178858a2b274389160013789a8fb16d5146c3c - Documento assinado digitalmente, valide em https://aquasoes.segsp.mt.gov.br/validar-pub/validador/ONV-2REIV-TBL-JP6. Assinado por: AMANDA CRISTINA REZENDE ARAUJO em 17/11/2025 - Juizado em 17/11/2025 10:20:29 por AMANDA ARAUJO



SINFRACAP2025103187A




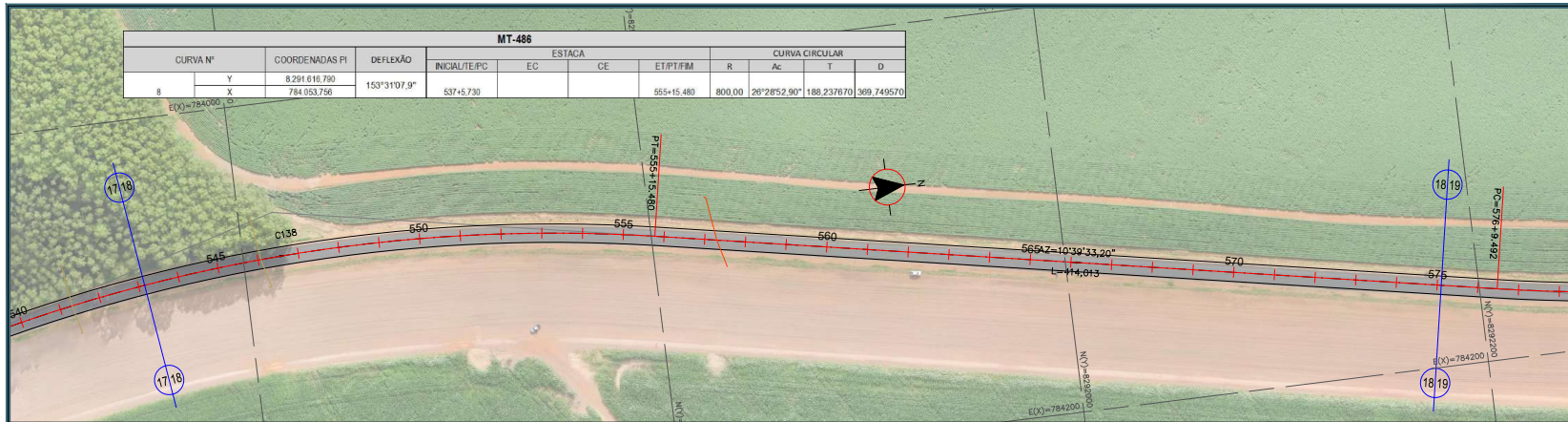


| ESTACAS | GREIDE |
|---------|---------|
| 511 | 597,829 |
| 512 | 598,251 |
| 513 | 598,769 |
| 514 | 599,274 |
| 515 | 599,768 |
| 516 | 600,250 |
| 517 | 600,720 |
| 518 | 601,178 |
| 519 | 601,625 |
| 520 | 602,059 |
| 521 | 602,482 |
| 522 | 602,893 |
| 523 | 603,292 |
| 524 | 603,680 |
| 525 | 604,055 |
| 526 | 604,419 |
| 527 | 604,771 |
| 528 | 605,111 |
| 529 | 605,439 |
| 530 | 605,756 |
| 531 | 606,061 |
| 532 | 606,353 |
| 533 | 606,634 |
| 534 | 606,904 |
| 535 | 607,161 |
| 536 | 607,407 |
| 537 | 607,640 |
| 538 | 607,862 |
| 539 | 608,073 |
| 540 | 608,271 |
| 541 | 608,457 |
| 542 | 608,632 |
| 543 | 608,795 |

| | | |
|---------------|--|--------------------------------|
| SINFRA | SECRETARIA DE INFRAESTRUTURA E LOGÍSTICA | SUPR |
| PROJETO | Rodovia: MT-486 Trecho: Entr. MT-130 - Fim Pavimentação Sub-trecho: Estaca 0+0,00 a Estaca 2005+19,002 Extensão: 40,12 km | FOLHA N°: PG-17 |
| ASSUNTO: | PROJETO GEOMÉTRICO | ESCALA: V=1:200 H=1:2000 |

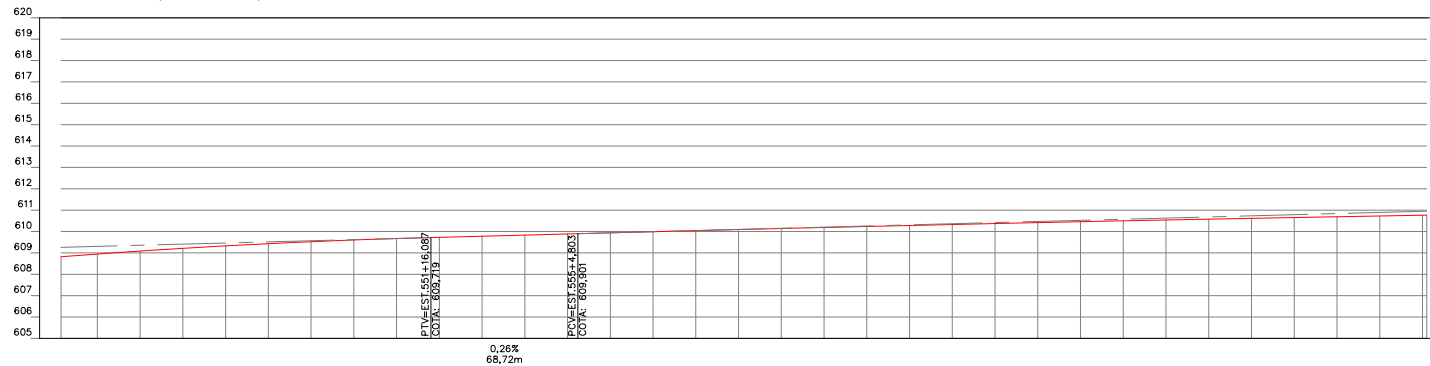
HASH: 0697e62b248d317397256c179859a2b2b743e916001378938fb6f0d51466bc - Documento assinado digitalmente, valide em <https://aquissos.seplag.mt.gov.br/validar-pub/validarOINV-2REIV-TBL-JP6>. Assinado por: AMANDA CRISTINA REZENDE ARAUJO em 17/11/2025 - Justado em 17/11/2025 10:20:29 por AMANDA ARAUJO





| MT-486 | | | | | | | | | | | |
|----------|----------------|------------|---------------|---------------|----|----|------------|----------------|---------------|------------|------------|
| CURVA N° | COORDENADAS PI | | DEFLEXÃO | ESTACA | | | | CURVA CIRCULAR | | | |
| | Y | X | | INICIAL/TE/PC | EC | CE | ET/PT/PM | R | Ac | T | D |
| 8 | 8281616,780 | 784053,756 | 153°31'07,9\" | 537+5,730 | | | 555+15,480 | 800,00 | 26°28'52,90\" | 188,237670 | 369,749570 |


MT-486 - EST.543+3,000 A EST.575+2,000

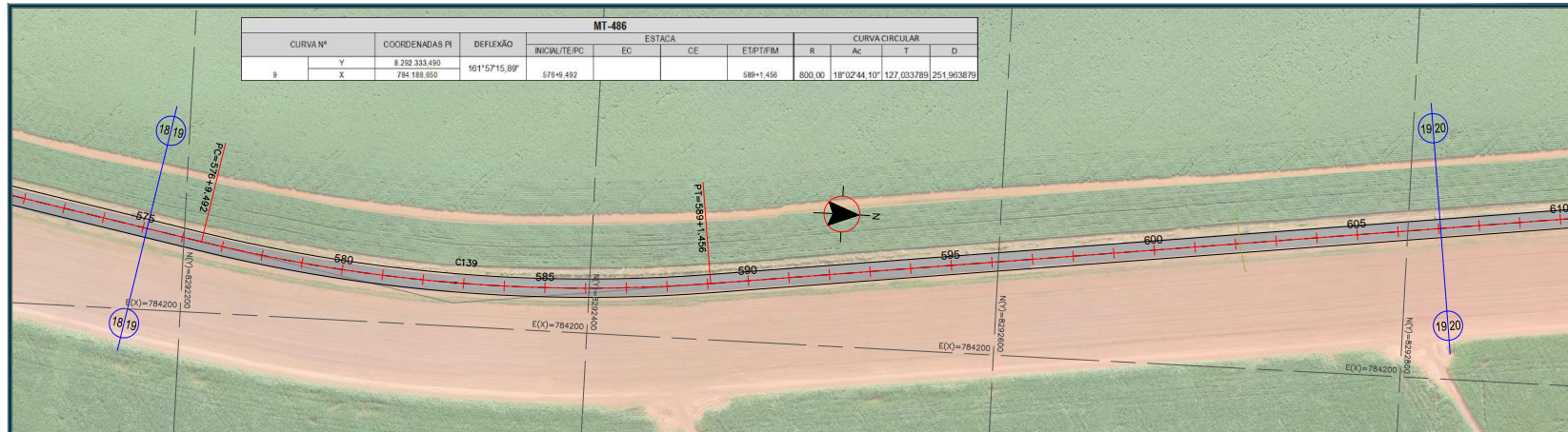


| ESTACAS | GREIDE |
|---------|---------|
| 543 | 608,818 |
| 544 | 608,946 |
| 545 | 609,085 |
| 546 | 609,213 |
| 547 | 609,328 |
| 548 | 609,432 |
| 549 | 609,524 |
| 550 | 609,604 |
| 551 | 609,673 |
| 552 | 609,729 |
| 553 | 609,782 |
| 554 | 609,835 |
| 555 | 609,888 |
| 556 | 609,941 |
| 557 | 609,992 |
| 558 | 610,043 |
| 559 | 610,093 |
| 560 | 610,142 |
| 561 | 610,190 |
| 562 | 610,237 |
| 563 | 610,283 |
| 564 | 610,329 |
| 565 | 610,373 |
| 566 | 610,416 |
| 567 | 610,459 |
| 568 | 610,500 |
| 569 | 610,541 |
| 570 | 610,580 |
| 571 | 610,619 |
| 572 | 610,657 |
| 573 | 610,694 |
| 574 | 610,730 |
| 575 | 610,768 |


| | | |
|---------------|--|--------------------------------|
| SINFRA | SECRETARIA DE INFRAESTRUTURA E LOGÍSTICA | SUPR |
| PROJETO | Rodovia: MT-486 Trecho: Entr. MT-130 - Fim Pavimentação Sub-trecho: Estaca 0+0,00 a Estaca 2005+19,002 Extensão: 40,12 km | FOLHA N°: PG-18 |
| ASSUNTO: | PROJETO GEOMÉTRICO | ESCALA: V=1:200 H=1:2000 |

HASH: 0697e6a2b4a6317387256c179858a2b26743e916001378938f616d514663c - Documento assinado digitalmente, valide em https://aquasoes.seplag.mt.gov.br/validar-publicar/validar/010V-2R5W-7BL-JP56. Assinado por: AMANDA CRISTINA REZENDE ARAUJO em 17/11/2025 - Juizado em 17/11/2025 - 1020129 por AMANDA ARAUJO





MT-486 - EST.575+2.000 A EST.607+1.000



| ESTACAS | GREIDE |
|---------|---------|
| 575 | 610,768 |
| 576 | 610,799 |
| 577 | 610,832 |
| 578 | 610,864 |
| 579 | 610,895 |
| 580 | 610,925 |
| 581 | 610,955 |
| 582 | 610,983 |
| 583 | 611,011 |
| 584 | 611,037 |
| 585 | 611,063 |
| 586 | 611,088 |
| 587 | 611,111 |
| 588 | 611,134 |
| 589 | 611,156 |
| 590 | 611,177 |
| 591 | 611,197 |
| 592 | 611,216 |
| 593 | 611,234 |
| 594 | 611,252 |
| 595 | 611,268 |
| 596 | 611,283 |
| 597 | 611,298 |
| 598 | 611,311 |
| 599 | 611,324 |
| 600 | 611,336 |
| 601 | 611,346 |
| 602 | 611,356 |
| 603 | 611,365 |
| 604 | 611,373 |
| 605 | 611,380 |
| 606 | 611,386 |
| 607 | 611,391 |

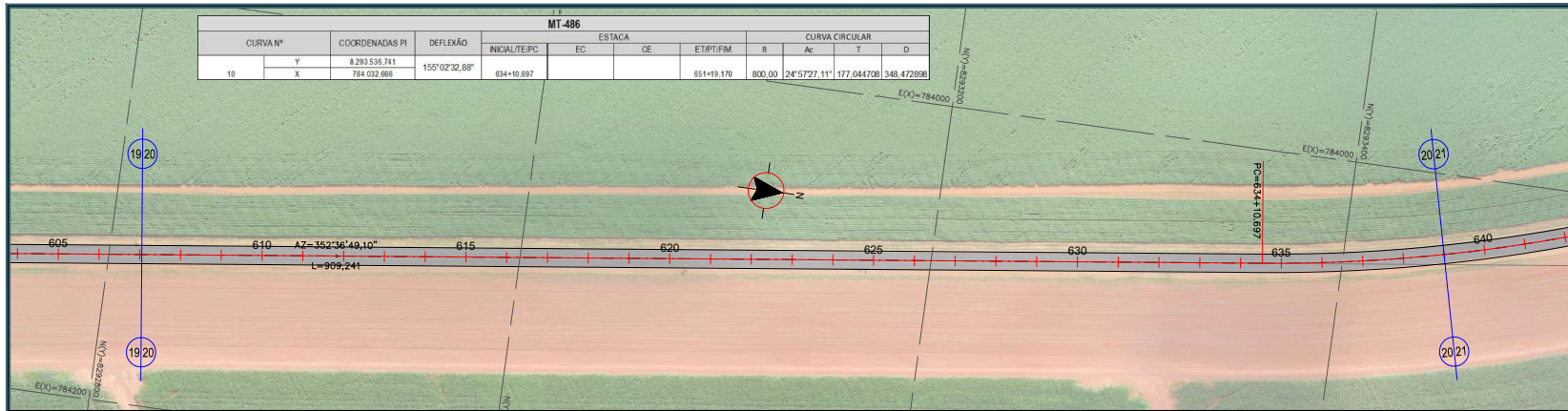
| | | |
|--------------------------------|---|--------------------------------|
| | SECRETARIA DE INFRAESTRUTURA E LOGÍSTICA | |
| | PROJETO Rodovia: MT-486 Trecho: Entr. MT-130 - Fim Pavimentação Sub-trecho: Estaca 0+0,00 a Estaca 2005+19,002 Extensão: 40,12 km | |
| ASSUNTO: PROJETO GEOMÉTRICO | | ESCALA: V=1:200 H=1:2000 |

HASH: 0597e6a2b46317857256c17e859a2b2743e916001378918f610d5146c6c - Documento assinado digitalmente, valide em https://arquivos.seplag.mt.gov.br/validar-publicador/010V-2R5W-TBL-J56. Assinado por: AMANDA CRISTINA REZENDE ARAUJO em 17/11/2025 - Junho em 17/11/2025 10:20:29 por AMANDA ARAUJO




SINFRACAP2025103187A





| MT-486 | | | | | | | | | | | |
|----------|----------------|-------------|---------------|---------------|----|----|----------------|--------|--------------|------------|------------|
| CURVA Nº | COORDENADAS PI | | DEFLEXÃO | ESTACA | | | CURVA CIRCULAR | | | | |
| | Y | X | | INICIAL/TE/PC | EC | CE | ET/PT/FIM | R | Ac | T | D |
| 10 | 8.293.536.741 | 784.032.899 | 155°02'32,88" | 634+10,897 | | | 651+19,170 | 800,00 | 24°57'27,11" | 177,044708 | 348,472898 |


MT-486 - EST. 607+1,000 A EST. 639+0,000



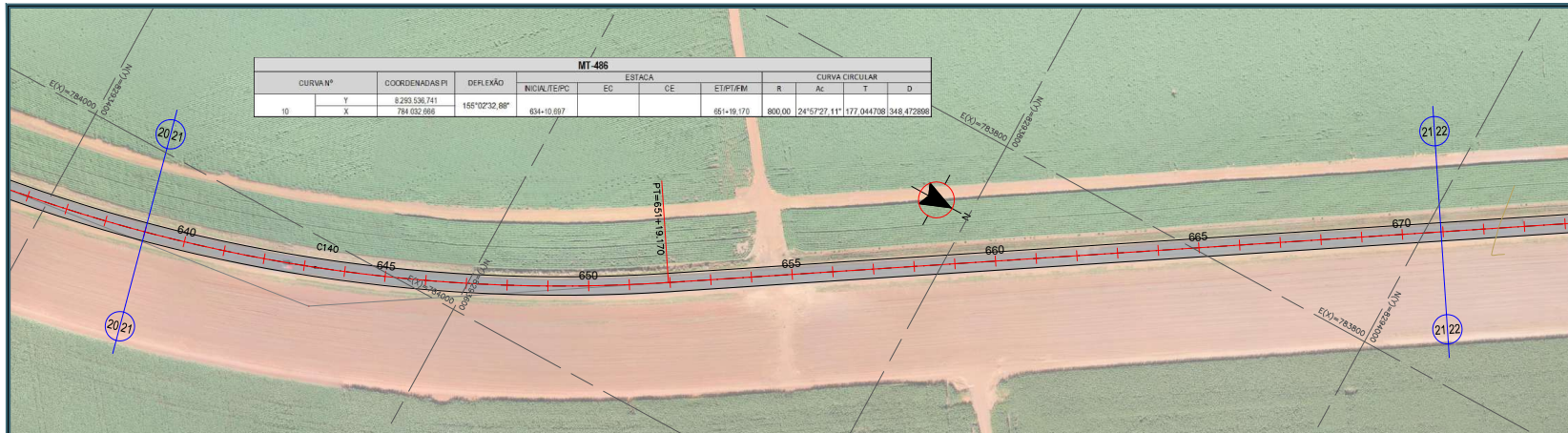
| GREIDE | ESTACAS |
|---------|---------|
| 611,391 | 607 |
| 611,395 | 608 |
| 611,398 | 609 |
| 611,401 | 610 |
| 611,402 | 611 |
| 611,403 | 612 |
| 611,402 | 613 |
| 611,401 | 614 |
| 611,398 | 615 |
| 611,395 | 616 |
| 611,391 | 617 |
| 611,386 | 618 |
| 611,381 | 619 |
| 611,376 | 620 |
| 611,371 | 621 |
| 611,366 | 622 |
| 611,360 | 623 |
| 611,355 | 624 |
| 611,350 | 625 |
| 611,345 | 626 |
| 611,340 | 627 |
| 611,335 | 628 |
| 611,330 | 629 |
| 611,325 | 630 |
| 611,320 | 631 |
| 611,314 | 632 |
| 611,309 | 633 |
| 611,304 | 634 |
| 611,299 | 635 |
| 611,294 | 636 |
| 611,289 | 637 |
| 611,284 | 638 |
| 611,279 | 639 |

| | | |
|--------------------------------|---|--------------------------------|
| | SECRETARIA DE INFRAESTRUTURA E LOGÍSTICA | |
| | PROJETO Rodovia: MT-486 Trecho: Entr. MT-130 - Fim Pavimentação Sub-trecho: Estaca 0+0,00 a Estaca 2005+19,002 Extensão: 40,12 km | |
| ASSUNTO: PROJETO GEOMÉTRICO | FOLHA Nº: PG-20 | ESCALA: V=1:200 H=1:2000 |

HASH: 0697e6a284a6317857256c178858a2b2743e916001378938f618d1466bc - Documento assinado digitalmente, valide em https://arquivos.seplag.mt.gov.br/validar-pub/validarOINV-2RESV-TBL-J56. Assinado por: AMANDA CRISTINA REZENDE ARAUJO em 17/11/2025 - Junho em 17/11/2025 - 10:20:29 por AMANDA ARAUJO




SINFRACAP2025103187A



| MT-486 | | | | | | | | | | | |
|----------|----------------|---------|--------------|---------------|------------|----------------|------------|--------|--------------|------------|------------|
| CURVA Nº | COORDENADAS PI | DEREÇÃO | ESTACA | | | CURVA CIRCULAR | | | | | |
| | Y | | INICIAL/EP/C | EG | CE | ETIPI/FM | R | Ac | I | D | |
| 10 | X | | 8293.536.741 | 155°02'32,88" | 634+10,007 | | 661+19,170 | 800,00 | 24°52'27,11" | 177.044708 | 348.472896 |

MT-486 - EST.639+0,000 A EST.670+19,000



| ESTACAS | GREIDE |
|---------|---------|
| 639 | 611,279 |
| 640 | 611,274 |
| 641 | 611,268 |
| 642 | 611,263 |
| 643 | 611,258 |
| 644 | 611,253 |
| 645 | 611,248 |
| 646 | 611,243 |
| 647 | 611,238 |
| 648 | 611,233 |
| 649 | 611,228 |
| 650 | 611,222 |
| 651 | 611,217 |
| 652 | 611,212 |
| 653 | 611,207 |
| 654 | 611,202 |
| 655 | 611,197 |
| 656 | 611,192 |
| 657 | 611,187 |
| 658 | 611,182 |
| 659 | 611,176 |
| 660 | 611,171 |
| 661 | 611,166 |
| 662 | 611,159 |
| 663 | 611,151 |
| 664 | 611,141 |
| 665 | 611,129 |
| 666 | 611,115 |
| 667 | 611,100 |
| 668 | 611,082 |
| 669 | 611,063 |
| 670 | 611,043 |
| 670 | 611,022 |

-0,03%
862,07m

PC=631,666
PI=519
COVA=611,188

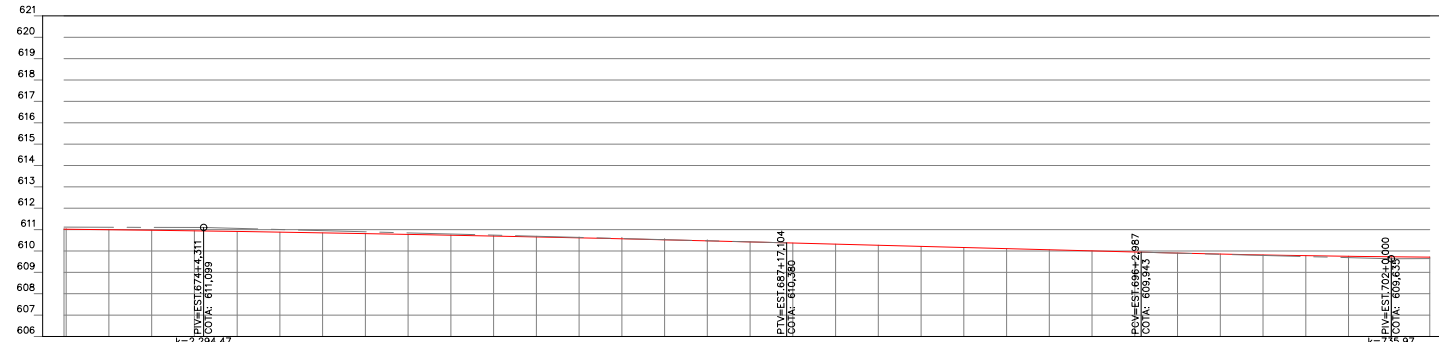
| | | |
|---------------------------------------|--|---|
| | SECRETARIA DE INFRAESTRUTURA E LOGÍSTICA | SUPR FOLHA Nº: PG-2 |
| | PROJETO Rodovia: MT-486 Trecho: Entr. MT-130 - Fim Pavimentação Sub-trecho: Estaca 0+0,00 a Estaca 2005+19,002 Extensão: 40,12 km | |
| ASSUNTO: PROJETO GEOMÉTRICO | ESCALA: V=1:200 H=1:2000 | |



SINFRACAP2025103187A



MT-486 - EST.670+19,000 A EST.702+18,000



| GREIDE | ESTACAS |
|---------|---------|
| 611,020 | 670 |
| 610,996 | 672 |
| 610,970 | 673 |
| 610,943 | 674 |
| 610,913 | 675 |
| 610,882 | 676 |
| 610,849 | 677 |
| 610,815 | 678 |
| 610,778 | 679 |
| 610,740 | 680 |
| 610,700 | 681 |
| 610,659 | 682 |
| 610,615 | 683 |
| 610,570 | 684 |
| 610,524 | 685 |
| 610,475 | 686 |
| 610,425 | 687 |
| 610,373 | 688 |
| 610,320 | 689 |
| 610,267 | 690 |
| 610,215 | 691 |
| 610,162 | 692 |
| 610,109 | 693 |
| 610,057 | 694 |
| 610,004 | 695 |
| 609,951 | 696 |
| 609,901 | 697 |
| 609,855 | 698 |
| 609,815 | 699 |
| 609,781 | 700 |
| 609,752 | 701 |
| 609,728 | 702 |
| 609,712 | 702 |


| | | |
|---------------------------------------|--|---------------------------|
| | SECRETARIA DE INFRAESTRUTURA E LOGÍSTICA | SUPR |
| | PROJETO Rodovia: MT-486 Trecho: Entr. MT-130 - Fim Pavimentação Sub-trecho: Estaca 0+0,00 a Estaca 2005+19,002 Extensão: 40,12 km | FOLHA Nº: PG-22 |
| ASSUNTO: PROJETO GEOMÉTRICO | ESCALA: V=1:200 H=1:2000 | |

HASH: 0597e6a2b48517357256c178958a2b2743e916001378948fb16d51663c - Documento assinado digitalmente, válido em https://aquiloes.seg.mt.gov.br/folhas-publicas/validar/01WV-2REIV-7BL-J56. Assinado por: AMANDA CRISTINA REZENDE ARAUJO em 17/11/2025 - Justado em 17/11/2025 10:20:29 por AMANDA ARAUJO



SINFRACAP2025103187A





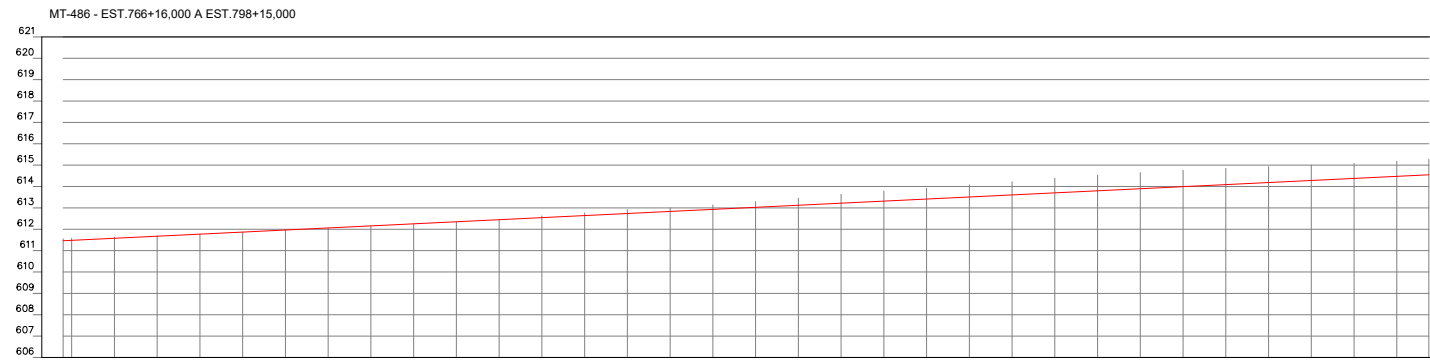

| | |
|--|--|
| SECRETARIA DE INFRAESTRUTURA E LOGÍSTICA | |
| PROJETO | Rodovia: MT-486 Trecho: Entr. MT-130 - Fim Pavimentação Sub-trecho: Estaca 0+0,00 a Estaca 2005+19,002 Extensão: 40,12 km |
| ASSUNTO: PROJETO GEOMÉTRICO | FOLHA Nº: PG-23 ESCALA: V=1:200 H=1:2000 |

HASH: 0597e628465317357256c17e8595a2b2743e916001378938f610d51465dc - Documento assinado digitalmente, válido em https://arquivos.seplag.mt.gov.br/fonee-pub/validador/01WV-2R5W-TBL-J56. Assinado por: AMANDA CRISTINA REZENDE ARAUJO em 17/11/2025 - Junho em 17/11/2025 10:20:29 por AMANDA ARAUJO





SINFRACAP2025103187A






| GREIDE | ESTACAS |
|---------|---------|
| 611,484 | 765 |
| 611,579 | 768 |
| 611,676 | 769 |
| 611,773 | 770 |
| 611,869 | 771 |
| 611,966 | 772 |
| 612,062 | 773 |
| 612,159 | 774 |
| 612,255 | 775 |
| 612,352 | 776 |
| 612,449 | 777 |
| 612,545 | 778 |
| 612,642 | 779 |
| 612,738 | 780 |
| 612,835 | 781 |
| 612,931 | 782 |
| 613,028 | 783 |
| 613,124 | 784 |
| 613,221 | 785 |
| 613,318 | 786 |
| 613,414 | 787 |
| 613,511 | 788 |
| 613,607 | 789 |
| 613,704 | 790 |
| 613,800 | 791 |
| 613,897 | 792 |
| 613,994 | 793 |
| 614,090 | 794 |
| 614,187 | 795 |
| 614,283 | 796 |
| 614,380 | 797 |
| 614,476 | 798 |
| 614,549 | 798 |

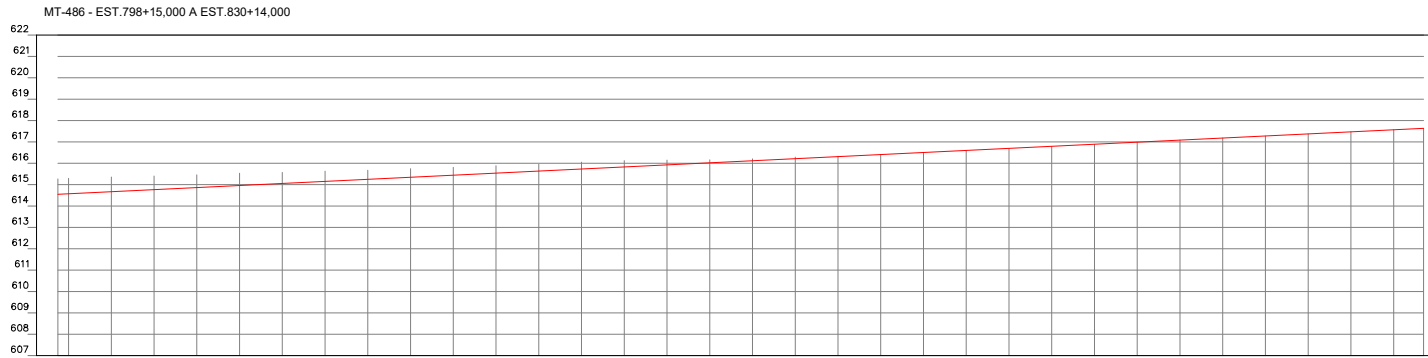
| | | |
|---|---|---|
|  | SECRETARIA DE INFRAESTRUTURA E LOGÍSTICA | SUPR FOLHA Nº: PG-25 |
| | PROJETO Rodovia: MT-486 Trecho: Entr. MT-130 - Fim Pavimentação Sub-trecho: Estaca 0+0,00 a Estaca 2005+19,002 Extensão: 40,12 km | |
| ASSUNTO: PROJETO GEOMÉTRICO | ESCALA: V=1:200 H=1:2000 |  |

HASH: 0597e6a2b4a8317387256c179858a2b29743e916001378938f6b16d51466bc - Documento assinado digitalmente, valide em https://aquasicoes.seplag.mt.gov.br/validar-pub/validar/010V-2REIV-7FBL-J56. Assinado por: AMANDA CRISTINA REZENDE ARAUJO em 17/11/2025 - Junho em 17/11/2025 10:20:29 por AMANDA ARAUJO



SINFRACAP2025103187A





| GREIDE | ESTACAS |
|---------|---------|
| 614,510 | 798 |
| 614,573 | 799 |
| 614,633 | 800 |
| 614,669 | 800 |
| 614,766 | 801 |
| 614,863 | 802 |
| 614,959 | 803 |
| 615,056 | 804 |
| 615,152 | 805 |
| 615,249 | 806 |
| 615,345 | 807 |
| 615,442 | 808 |
| 615,539 | 809 |
| 615,635 | 810 |
| 615,732 | 811 |
| 615,828 | 812 |
| 615,925 | 813 |
| 616,021 | 814 |
| 616,118 | 815 |
| 616,214 | 816 |
| 616,311 | 817 |
| 616,408 | 818 |
| 616,504 | 819 |
| 616,601 | 820 |
| 616,697 | 821 |
| 616,794 | 822 |
| 616,890 | 823 |
| 616,987 | 824 |
| 617,084 | 825 |
| 617,180 | 826 |
| 617,277 | 827 |
| 617,373 | 828 |
| 617,470 | 829 |
| 617,566 | 830 |
| 617,634 | 830 |

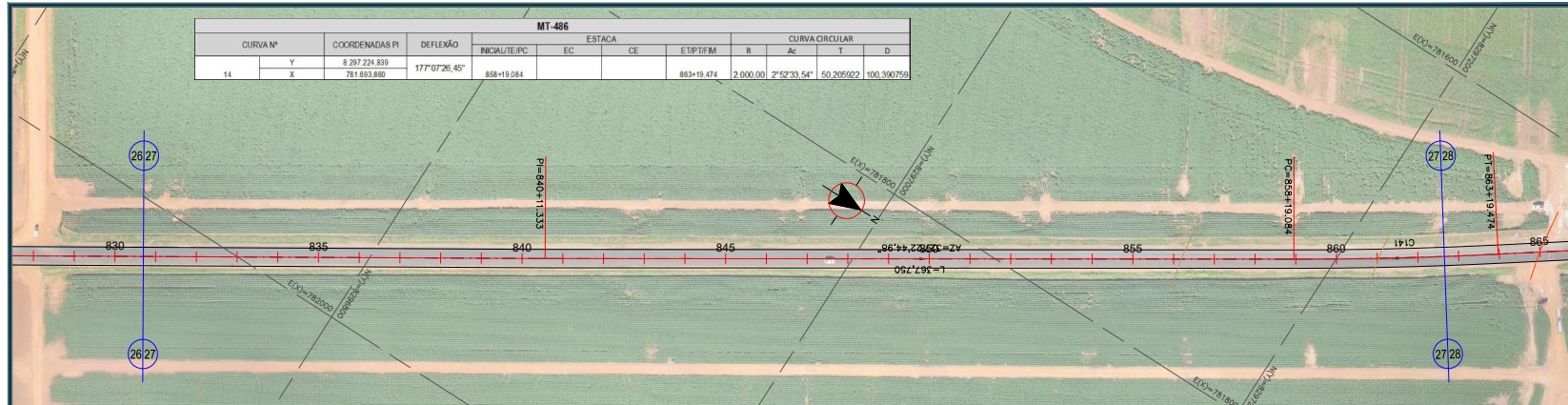
| | | |
|---------------------------------------|--|---------------------------|
| | SECRETARIA DE INFRAESTRUTURA E LOGÍSTICA | SUPR |
| | PROJETO Rodovia: MT-486 Trecho: Entr. MT-130 - Fim Pavimentação Sub-trecho: Estaca 0+0,00 a Estaca 2005+19,002 Extensão: 40,12 km | FOLHA Nº: PG-26 |
| ASSUNTO: PROJETO GEOMÉTRICO | ESCALA: V=1:200 H=1:2000 | |

HASH: 0597e6a2b4a6317387256c17e835a2b2743e9160013789a8fb61dd1166bc - Documento assinado digitalmente, valide em https://aquiloes.seplag.mt.gov.br/validar-pub/validarOINV-2RESIV-TBL-J56. Assinado por: AMANDA CRISTINA REZENDE ARAUJO em 17/11/2025 - Juntado em 17/11/2025 - 10:20:29 por AMANDA ARAUJO

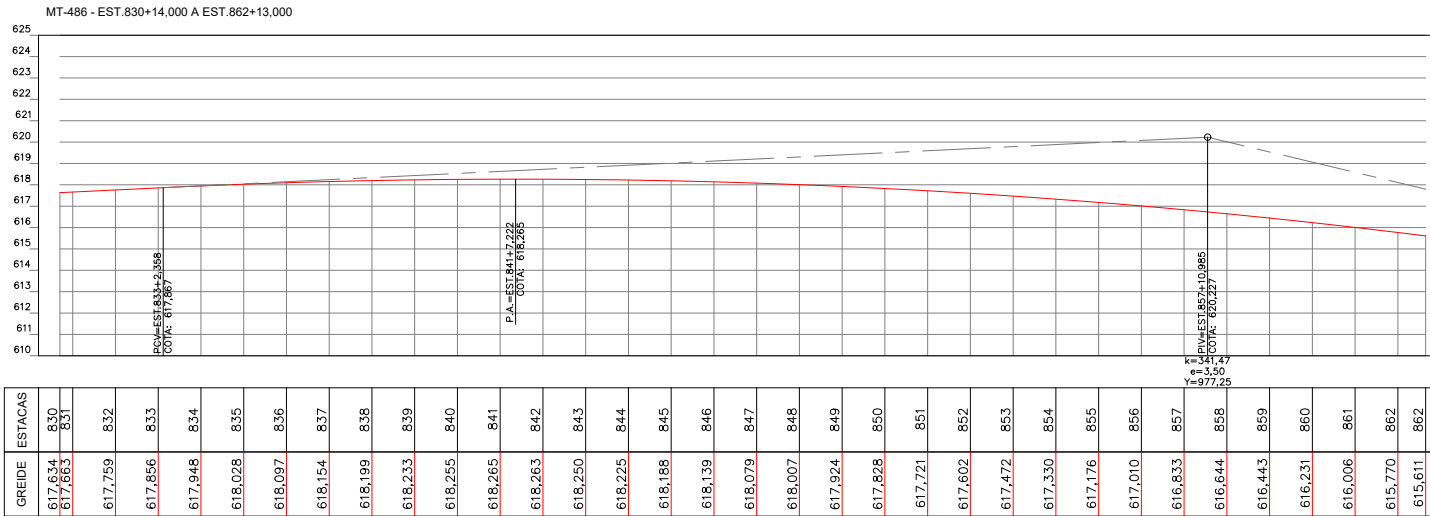


SINFRACAP2025103187A






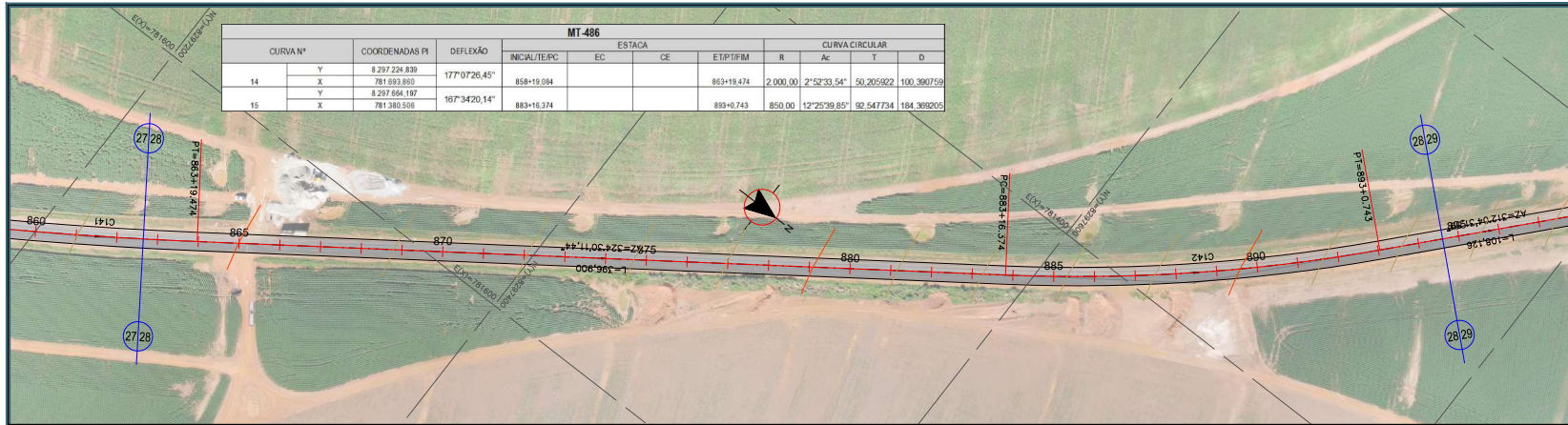
| MT-486 | | | | | | | | | | |
|----------|--|----------------|---------------|----|----|----------------|----------|--------------|-----------|------------|
| CURVA Nº | COORDENADAS PI | DEFLEXÃO | ESTACA | | | CURVA CIRCULAR | | | | |
| | | | INICIAL/TE/PC | EC | CE | ET/PT/PM | R | Δc | T | D |
| 14 | Y 8 297 224 839 X 781 893 860 | 177°07'26,45\" | 838+19,084 | | | 863+19,474 | 2 000,00 | 2°52'33,54\" | 50,205022 | 100,390750 |



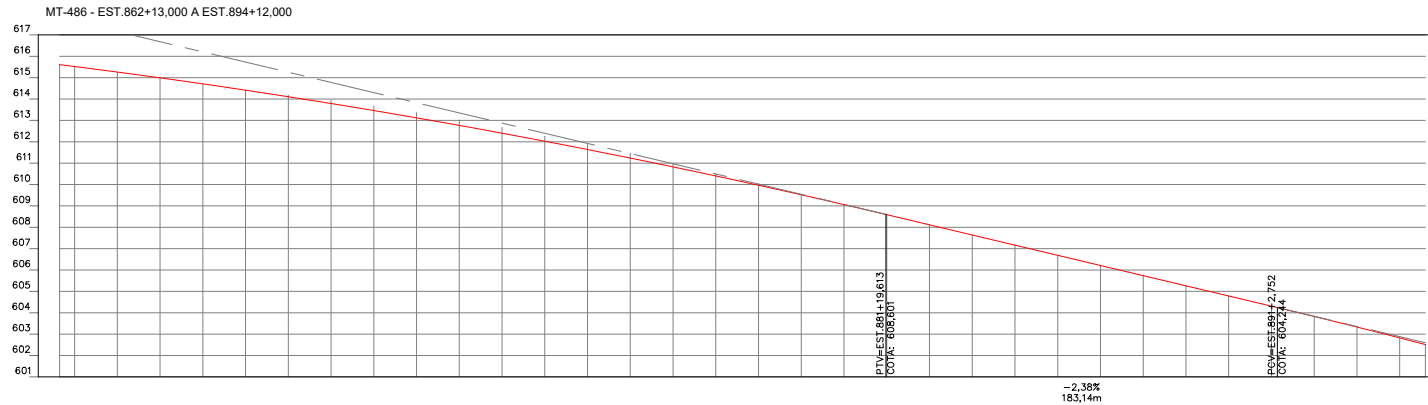
| | | |
|-------------------|---|--|
| SINFRA | SECRETARIA DE INFRAESTRUTURA E LOGÍSTICA | SUPR FOLHA Nº: PG-27 |
| | PROJETO Rodovia: MT-486 Trecho: Edir. MT-130 - Fim Pavimentação Sub-trecho: Estaca 0+0.00 a Estaca 2005+19,002 Extensão: 40,12 km | |

HASH: 0697e6a284a8317387256c178859a2b29143e916001378918f616d514663c - Documento assinado digitalmente, valide em https://aquiloes.sigapag.mt.gov.br/validar-publicador/ONV-2R5W-TBL-J56. Assinado por: AMANDA CRISTINA REZENDE ARAUJO em 17/11/2025 - Justico em 17/11/2025 10:20:29 por AMANDA ARAUJO





| MT-486 | | | | | | | | | | | |
|----------|----------------|---------------|---------------|-------------|----|----|----------------|----------|--------------|-----------|------------|
| CURVA Nº | COORDENADAS PI | | DEFLEXÃO | ESTACA | | | CURVA CIRCULAR | | | | |
| | Y | X | | INICIAL/IPC | EC | CE | EI/PI/FIM | R | Aç | T | D |
| 14 | Y | 8.287.224.839 | 177°07'26,45" | 858+19,084 | | | 863+19,474 | 2.000,00 | 2°52'33,54" | 50,205922 | 100,390759 |
| | X | 781.693.850 | | | | | | | | | |
| 15 | Y | 8.287.664.197 | 167°34'20,14" | 883+16,374 | | | 893+0,743 | 850,00 | 12°25'39,85" | 62,547734 | 184,369205 |
| | X | 781.380.506 | | | | | | | | | |



| GREIDE | ESTACAS |
|---------|---------|
| 615,611 | 862 |
| 615,523 | 863 |
| 615,264 | 864 |
| 614,892 | 865 |
| 614,710 | 866 |
| 614,415 | 867 |
| 614,109 | 868 |
| 613,791 | 869 |
| 613,461 | 870 |
| 613,120 | 871 |
| 612,767 | 872 |
| 612,402 | 873 |
| 612,026 | 874 |
| 611,638 | 875 |
| 611,238 | 876 |
| 610,826 | 877 |
| 610,403 | 878 |
| 609,968 | 879 |
| 609,521 | 880 |
| 609,062 | 881 |
| 608,592 | 882 |
| 608,116 | 883 |
| 607,641 | 884 |
| 607,165 | 885 |
| 606,689 | 886 |
| 606,213 | 887 |
| 605,737 | 888 |
| 605,261 | 889 |
| 604,786 | 890 |
| 604,310 | 891 |
| 603,829 | 892 |
| 603,333 | 893 |
| 602,824 | 894 |
| 602,511 | 894 |

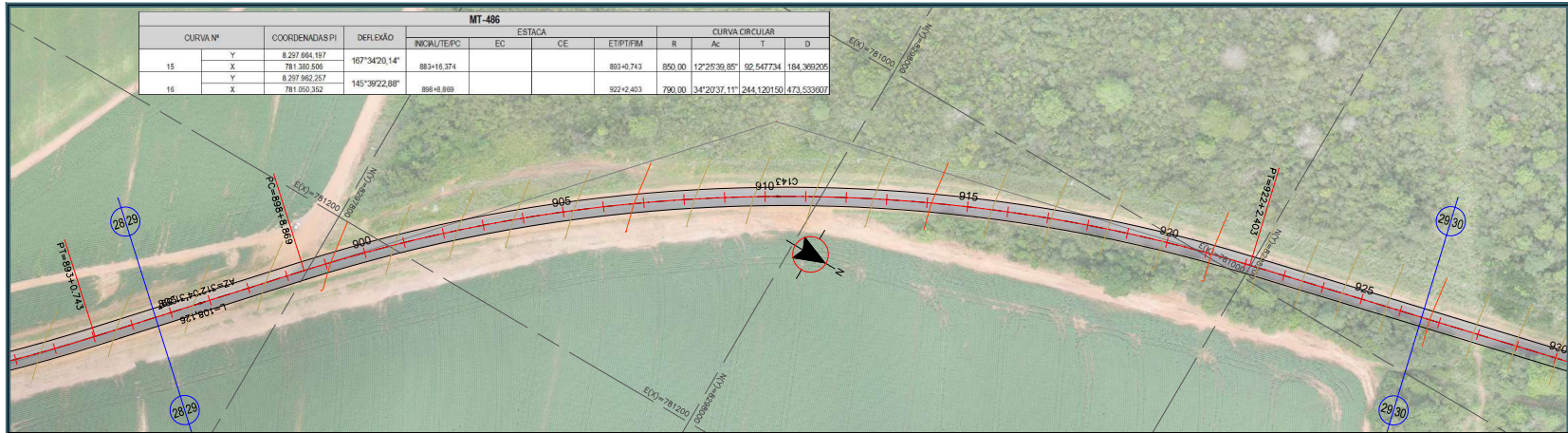
| | | |
|--------------------------------|---|--|
| | SECRETARIA DE INFRAESTRUTURA E LOGÍSTICA | SUPR FOLHA Nº: PG-28 |
| | PROJETO Rodovia: MT-486 Trecho: Entr. MT-130 - Fim Pavimentação Sub-trecho: Estaca 0+0,00 a Estaca 2005+19,002 Extensão: 40,12 km | |
| ASSUNTO: PROJETO GEOMÉTRICO | ESCALA: V=1:200 H=1:2000 | |

HASH: 0697e6a28468317387256c17e885a2b2b743e916001378938f616d514662c - Documento assinado digitalmente, válido em https://arquivos.seplag.mt.gov.br/validar-publicador/010V-2REIV-TBL-JP66. Assinado por: AMANDA CRISTINA REZENDE ARAUJO em 17/11/2025 - Justado em 17/11/2025 10:20:29 por AMANDA ARAUJO



SINFRACAP2025103187A

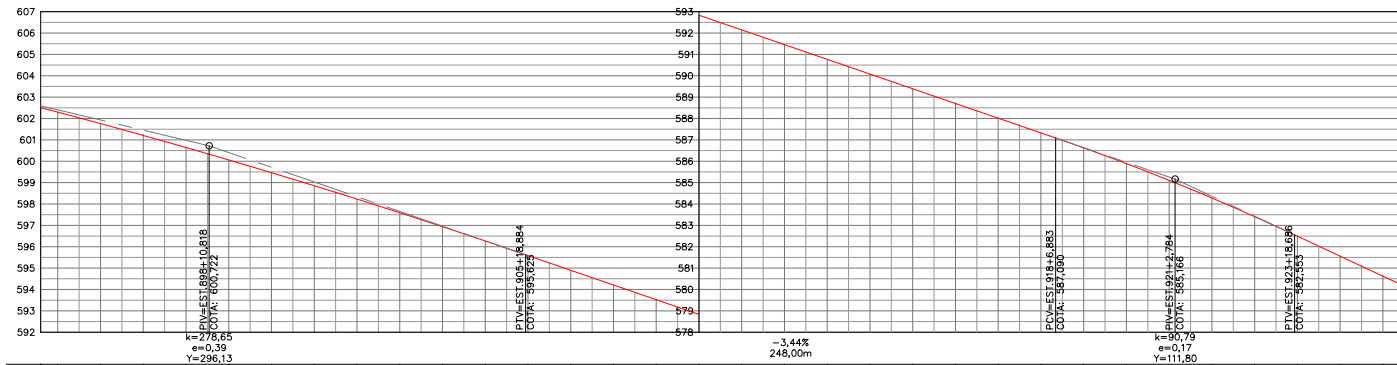





| CURVA Nº | COORDENADAS PI | DER. EXAÇÃO | MT-486 | | | | CURVA CIRCULAR | | | |
|----------|----------------|---------------|---------------|------------|----|-----------|----------------|--------------|------------|------------|
| | | | INICIAL/TE/PC | EC | CE | ET/PT/FIM | R | Ac | T | D |
| 15 | Y | 8.297.884,187 | 167°34'20,14" | 883+18,374 | | 893+9,743 | 850,00 | 12°25'38,85" | 02,547734 | 184,369205 |
| | X | 781.380.586 | | | | | | | | |
| 16 | Y | 8.297.882,267 | 145°39'22,88" | 888+8,889 | | 922+2,403 | 790,00 | 34°20'37,11" | 244,120150 | 473,533007 |
| | X | 781.050.352 | | | | | | | | |

MT-486 - EST.894+12,000 A EST.926+11,000


MT-486 - EST.910+0,000 A EST.926+11,000



| ESTAÇÕES | GREIDE |
|----------|---------|
| 895 | 602,299 |
| 896 | 601,761 |
| 897 | 601,208 |
| 898 | 600,641 |
| 899 | 600,060 |
| 900 | 599,464 |
| 901 | 598,853 |
| 902 | 598,229 |
| 903 | 597,590 |
| 904 | 596,937 |
| 905 | 596,269 |
| 906 | 595,587 |
| 907 | 594,899 |
| 908 | 594,210 |
| 909 | 593,522 |
| 910 | 592,834 |
| 911 | 592,145 |
| 912 | 591,457 |
| 913 | 590,768 |
| 914 | 590,080 |
| 915 | 589,392 |
| 916 | 588,703 |
| 917 | 588,015 |
| 918 | 587,327 |
| 919 | 586,629 |
| 920 | 585,869 |
| 921 | 585,106 |
| 922 | 584,279 |
| 923 | 583,407 |
| 924 | 582,492 |
| 925 | 581,557 |
| 926 | 580,622 |
| 926 | 580,108 |

| | | |
|--|---|--|
|  SINFRA | SECRETARIA DE INFRAESTRUTURA E LOGÍSTICA | SUPR FOLHA Nº: PG-29 |
| | PROJETO Rodovia: MT-486 Trecho: Entr. MT-130 - Fim Pavimentação Sub-trecho: Estaca 0+0,00 a Estaca 2005+19,002 Extensão: 40,12 km | |

HASH: 0697e6a2b4a6317387256c17e895a2b2743e91600137898f8b16d5146c6c - Documento assinado digitalmente, válido em https://arquivos.seplag.mt.gov.br/force-publicador/ONV-2REIV-TBL-JP56. Assinado por: AMANDA CRISTINA REZENDE ARAUJO em 17/11/2025 - Justado em 17/11/2025 10:20:29 por AMANDA ARAUJO





Governo do Estado de Mato Grosso
SECRETARIA DE ESTADO DE INFRAESTRUTURA E LOGÍSTICA

PROCESSO SINFRA-PRO-2025/18478

CERTIDÃO

Certifico que, nesta data, encerrei o volume 1 do processo em epígrafe.

Cuiabá, 17 de novembro de 2025.

TAYLLA VITORIA PINHEIRO DE LARA
GESTOR PROJ ESPE IV

| | |
|----------------------------|-------|
| <i>Classif. documental</i> | 321.1 |
|----------------------------|-------|



SINFRA-PRO-2025-18478V04

PROCESSO ADMINISTRATIVO



Governo do Estado de Mato Grosso
SECRETARIA DE ESTADO DE INFRAESTRUTURA E LOGÍSTICA

Processo Nº

SINFRA-PRO-2025/18478

Data de abertura

29/10/2025

OBJETO

Solicitação de abertura de procedimento licitatório visando a Contratação de empresa de engenharia para a execução da obra de Restauração do Pavimento na Rodovia: 486, Trecho: ENTRº MT-130 – FIM PAVIMENTAÇÃO, Extensão: 40,12 km e Rodovia: MT-453, Trecho: INÍCIO PAVIMENTAÇÃO – ENTRº MT-486, Extensão: 10,54 km, localizado no município de Primavera do Leste/MT.

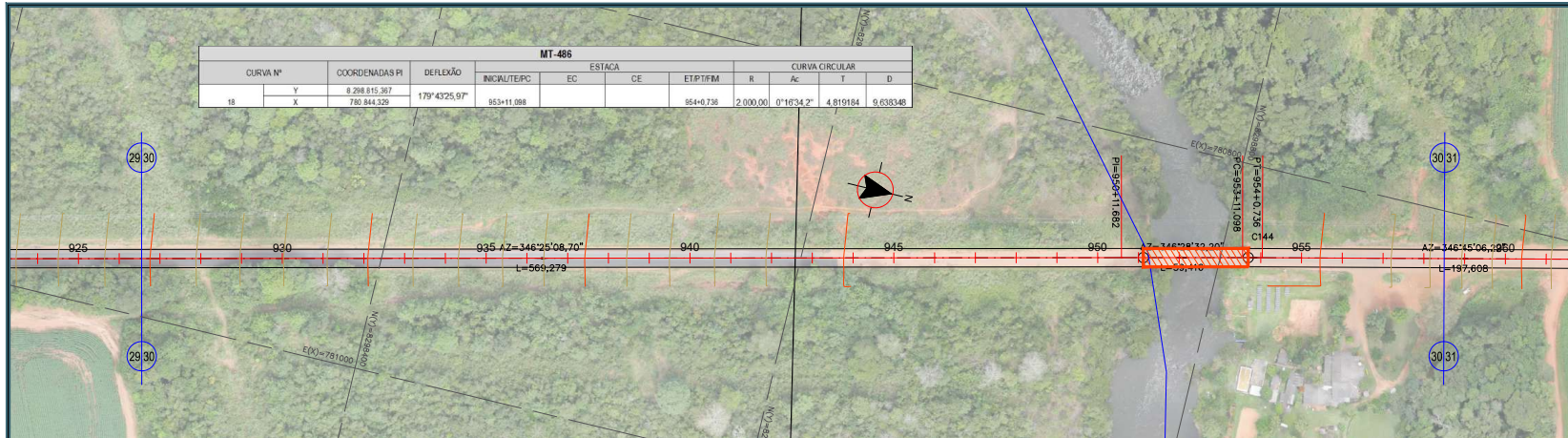
ARQUIVADO

CX _____ / _____ /20____

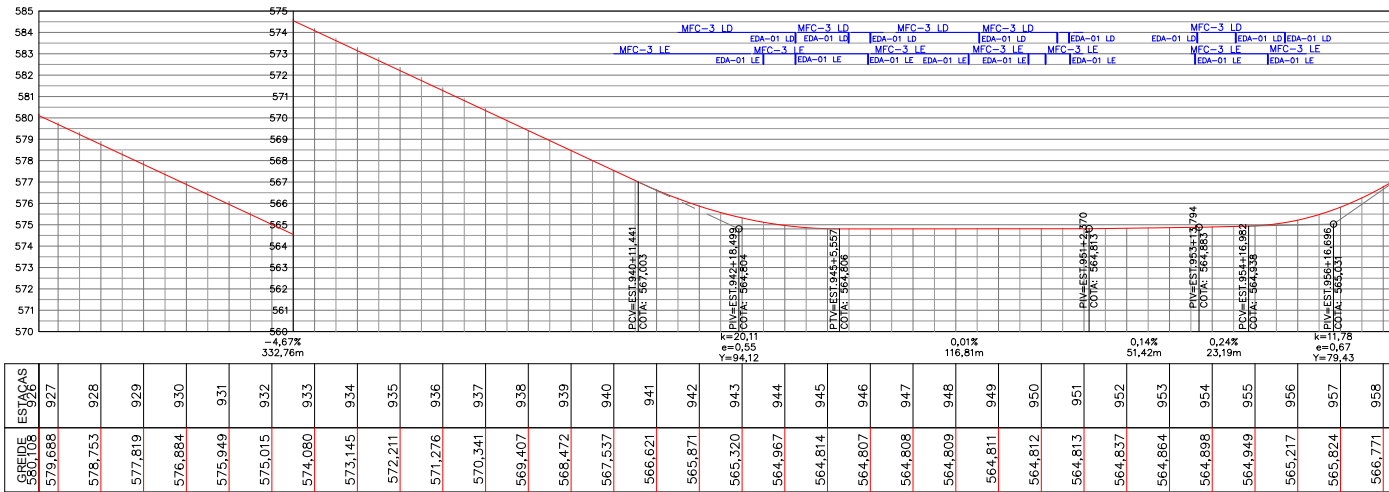
Classif. documental 321.1



SINFRA-PRO-2025-18478V02




MT-486 - EST.926+11,000 A EST.958+10,000 MT-486 - EST.932+10,000 A EST.958+10,000



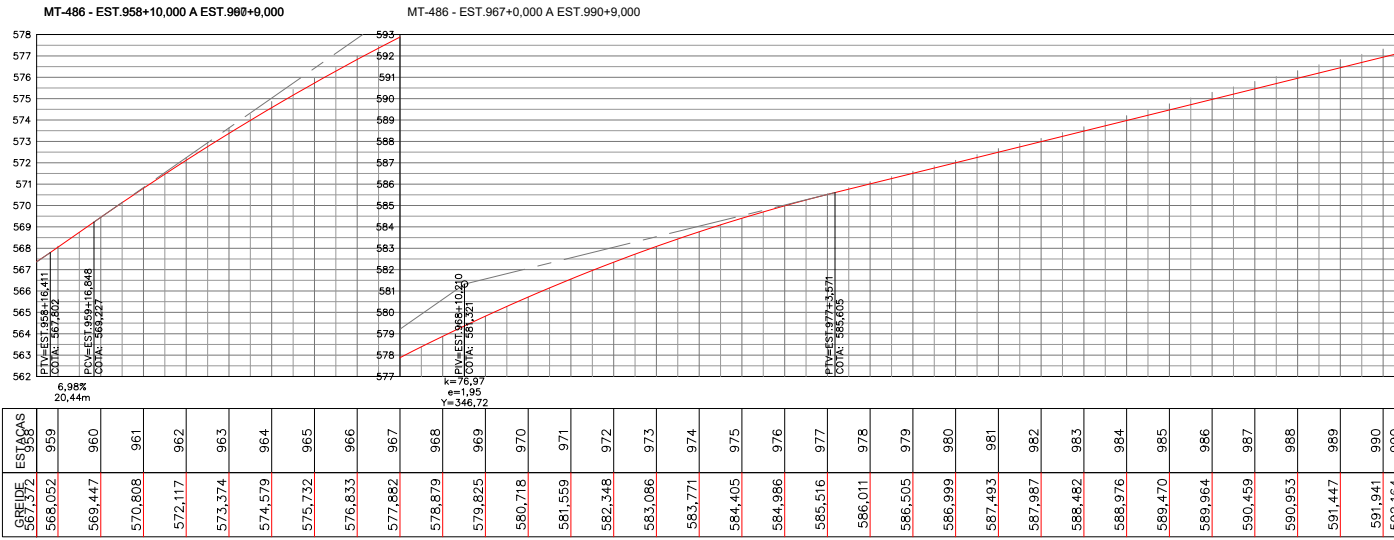
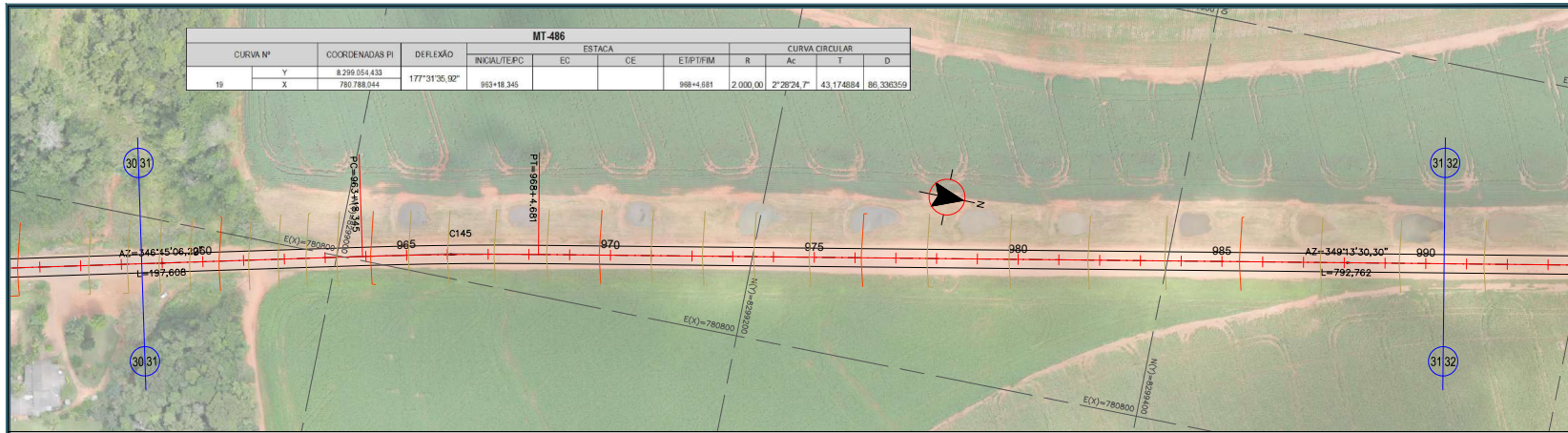
| | | |
|-------------------|---|--|
| SINFRA | SECRETARIA DE INFRAESTRUTURA E LOGÍSTICA | SUPR FOLHA Nº: PG-30 |
| | PROJETO Rodovia: MT-486 Trecho: Entr. MT-130 - Fim Pavimentação Sub-trecho: Estaca 0+0,00 a Estaca 2005+19,002 Extensão: 40,12 km | |

HASH: 20c0e0988278507a8133077802e080a0a070a30a1e68e0585057550566 Documento assinado digitalmente, valide em https://ajusticoes.sispag.mt.gov.br/filices-pub/validar/LEE-331B-X10G-933F. Assinado por: AMANDA CRISTINA REZENDE ARRILHO em 17/11/2025 - Justado em 17/11/2025 10:24:15 por AMANDA ARRILHO



SINFRACAP2025103193A





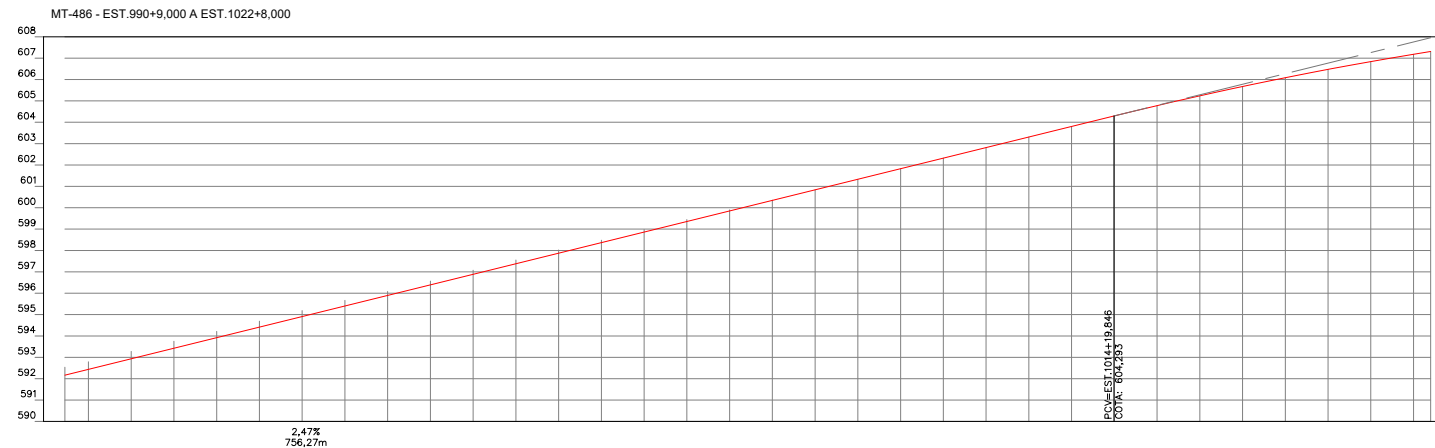
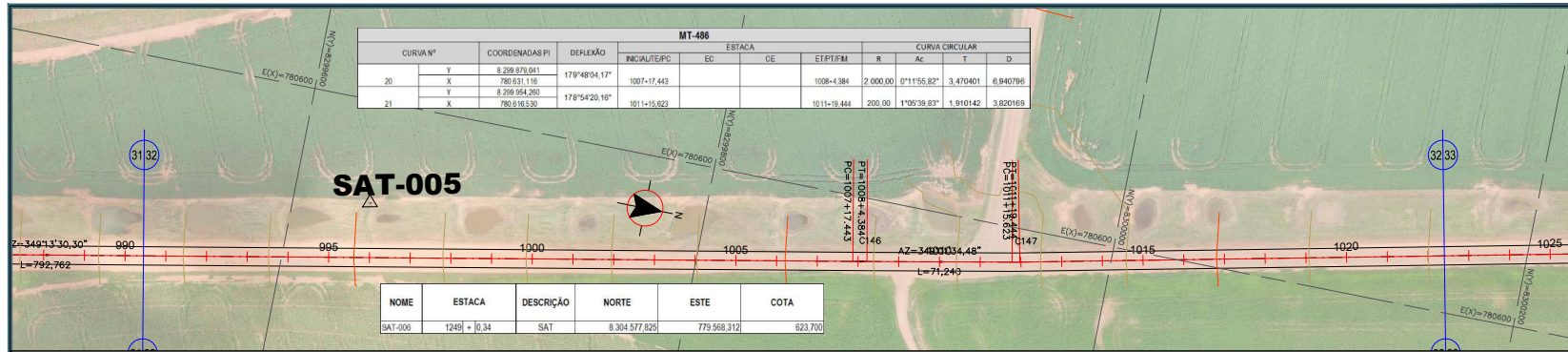
| | | |
|--------------------------------|---|---|
| | SECRETARIA DE INFRAESTRUTURA E LOGÍSTICA | SUPR FOLHA Nº: PG-3 |
| | PROJETO Rodovia: MT-486 Trecho: Entr. MT-130 - Fim Pavimentação Sub-trecho: Estaca 0+0,00 a Estaca 2005+19,002 Extensão: 40,12 km | |
| ASSUNTO: PROJETO GEOMÉTRICO | ESCALA: V=1:200 H=1:2000 | |

HASH: 20c9e98827807a8133077802bc08ba0a4730a3a1e8e0e58560756506. Documento assinado digitalmente, valide em <http://ajudicoes.sigaex.mt.gov.br/validar> LEE-331B-XUD-933F. Assinado por: AMANDA CRISTINA REZENDE ARRALHO em 17/11/2025 - Junho em 17/11/2025 10:24:15 por AMANDA ARRALHO



SINFRACAP2025103193A





| ESTACAS | GREIDE |
|---------|---------|
| 990 | 592,164 |
| 991 | 592,435 |
| 992 | 592,930 |
| 993 | 593,424 |
| 994 | 593,918 |
| 995 | 594,412 |
| 996 | 594,907 |
| 997 | 595,401 |
| 998 | 595,895 |
| 999 | 596,389 |
| 1000 | 596,883 |
| 1001 | 597,378 |
| 1002 | 597,872 |
| 1003 | 598,366 |
| 1004 | 598,860 |
| 1005 | 599,355 |
| 1006 | 599,849 |
| 1007 | 600,343 |
| 1008 | 600,837 |
| 1009 | 601,332 |
| 1010 | 601,826 |
| 1011 | 602,320 |
| 1012 | 602,814 |
| 1013 | 603,308 |
| 1014 | 603,803 |
| 1015 | 604,297 |
| 1016 | 604,779 |
| 1017 | 605,238 |
| 1018 | 605,674 |
| 1019 | 606,086 |
| 1020 | 606,475 |
| 1021 | 606,841 |
| 1022 | 607,183 |
| 1023 | 607,513 |

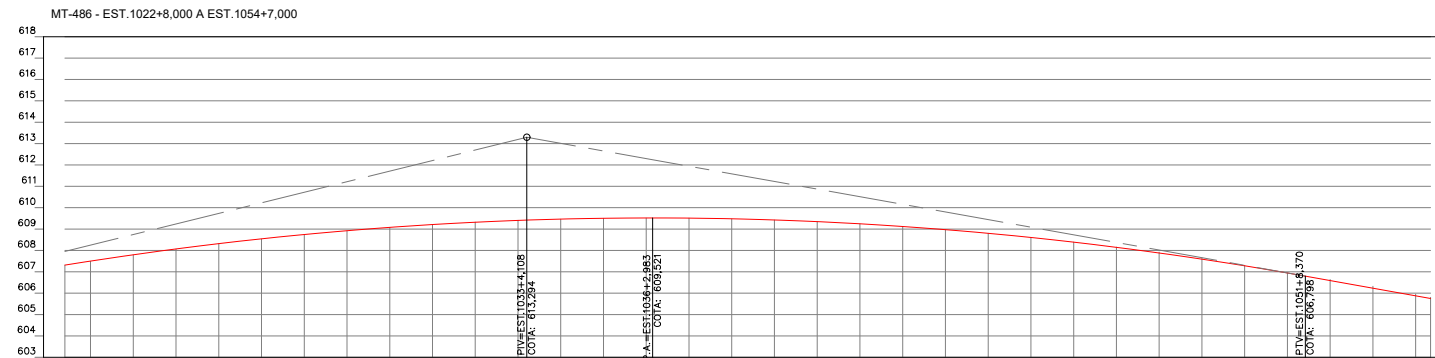
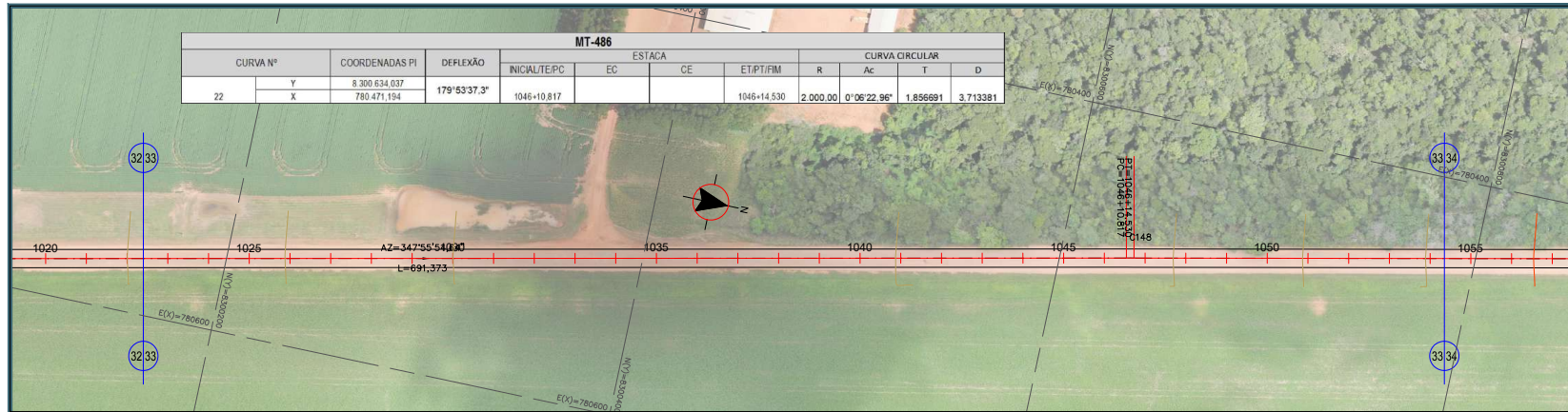
| | | |
|---------------|--|--------------------------------|
| SINFRA | SECRETARIA DE INFRAESTRUTURA E LOGÍSTICA | SUPR |
| PROJETO | Rodovia: MT-486 Trecho: Entr. MT-130 - Fim Pavimentação Sub-trecho: Estaca 0+0,00 a Estaca 2005+19,002 Extensão: 40,12 km | FOLHA Nº: PG-32 |
| ASSUNTO: | PROJETO GEOMÉTRICO | ESCALA: V=1:200 H=1:2000 |

HASH: 26e0e98827807a133077f60e080a0a70a30a1e80e658560756566. Documento assinado digitalmente, valide em <https://equacoes.sigpag.mt.gov.br/validar> LEE-331B-XUC6-933F. Assinado por: AMANDA CRISTINA REZENDE ARRILHO em 17/11/2025 - Junho em 17/11/2025 10:24:15 por AMANDA ARRILHO



SINFRACAP2025103193A






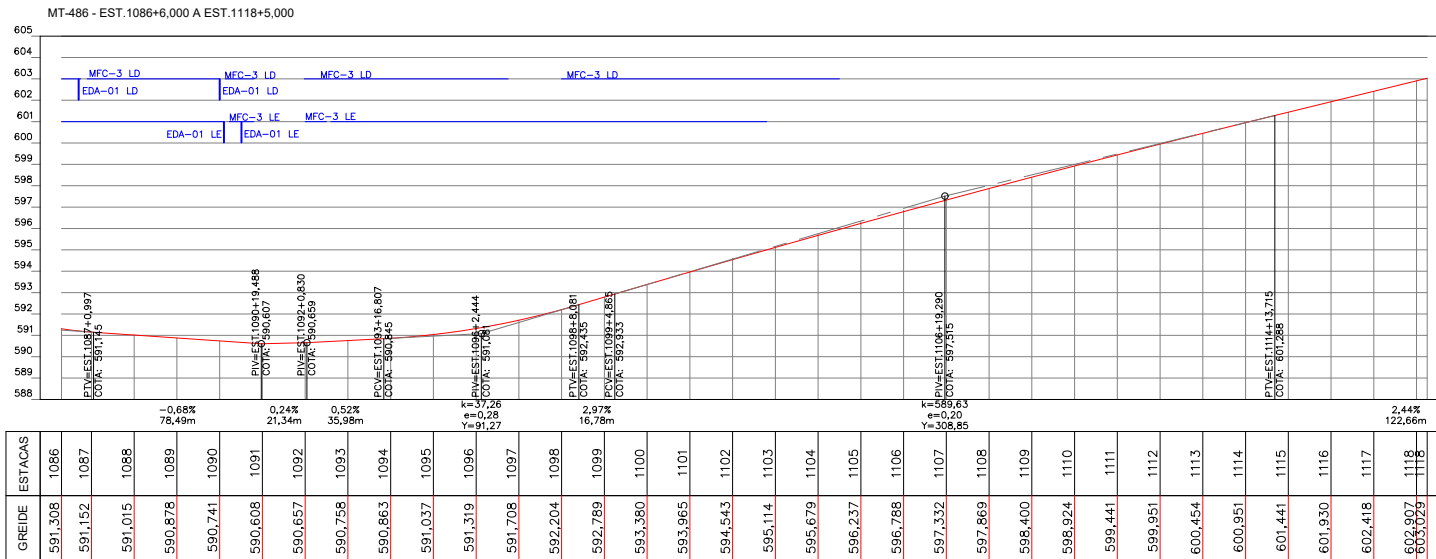
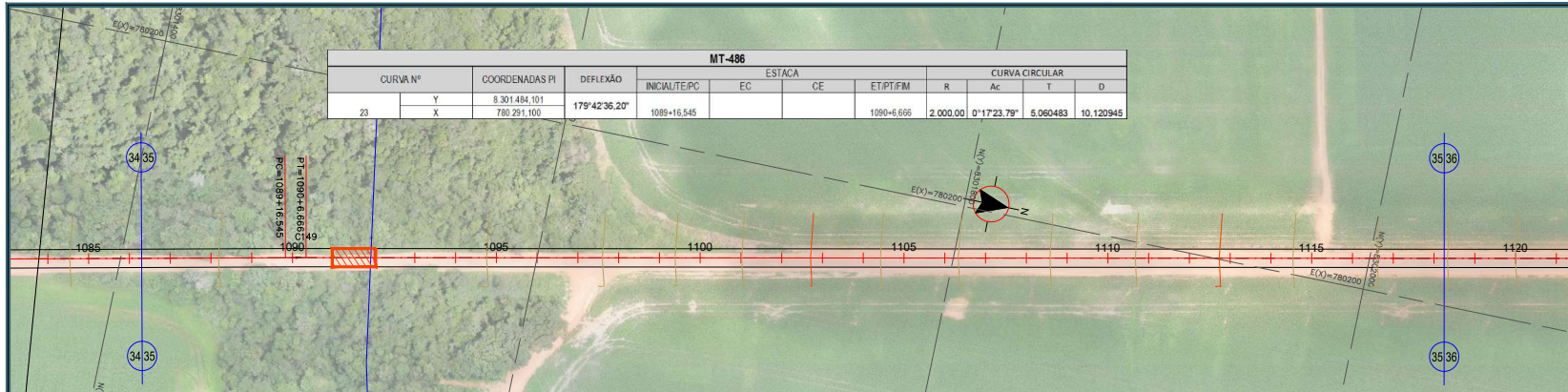
| GREIDE | ESTACAS |
|---------|---------|
| 607,313 | 1022 |
| 607,502 | 1023 |
| 607,797 | 1024 |
| 608,069 | 1025 |
| 608,318 | 1026 |
| 608,543 | 1027 |
| 608,746 | 1028 |
| 608,924 | 1029 |
| 609,060 | 1030 |
| 609,211 | 1031 |
| 609,320 | 1032 |
| 609,405 | 1033 |
| 609,467 | 1034 |
| 609,506 | 1035 |
| 609,521 | 1036 |
| 609,513 | 1037 |
| 609,481 | 1038 |
| 609,426 | 1039 |
| 609,348 | 1040 |
| 609,246 | 1041 |
| 609,121 | 1042 |
| 608,973 | 1043 |
| 608,801 | 1044 |
| 608,606 | 1045 |
| 608,388 | 1046 |
| 608,146 | 1047 |
| 607,881 | 1048 |
| 607,592 | 1049 |
| 607,280 | 1050 |
| 606,945 | 1051 |
| 606,591 | 1052 |
| 606,234 | 1053 |
| 605,877 | 1054 |
| 605,752 | 1054 |

| | | |
|---------------|--|--------------------------------|
| SINFRA | SECRETARIA DE INFRAESTRUTURA E LOGÍSTICA | SUPR |
| PROJETO | Rodovia: MT-486 Trecho: Entr. MT-130 - Fim Pavimentação Sub-trecho: Estaca 0+0,00 a Estaca 2005+19,002 Extensão: 40,12 km | FOLHA Nº: PG-33 |
| ASSUNTO: | PROJETO GEOMÉTRICO | ESCALA: V=1:200 H=1:2000 |

HASH: 20c0e988278507a8133077860e08a0a970a30a1e84e6585607525066. Documento assinado digitalmente, valide em <https://sigadoc.mt.gov.br/validar> LEE-331B-XUD6-933F. Assinado por: AMANDA CRISTINA REZENDE ARRILHO em 17/11/2025 - Junho em 17/11/2025 10:24:15 por AMANDA ARRILHO




SINFRACAP2025103193A



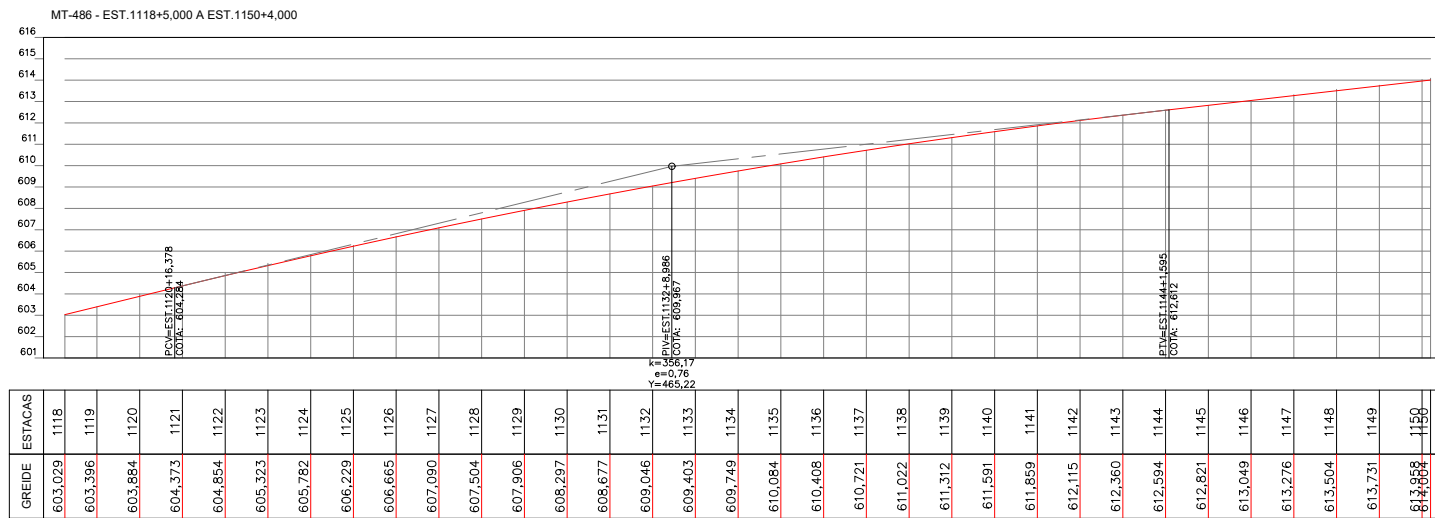
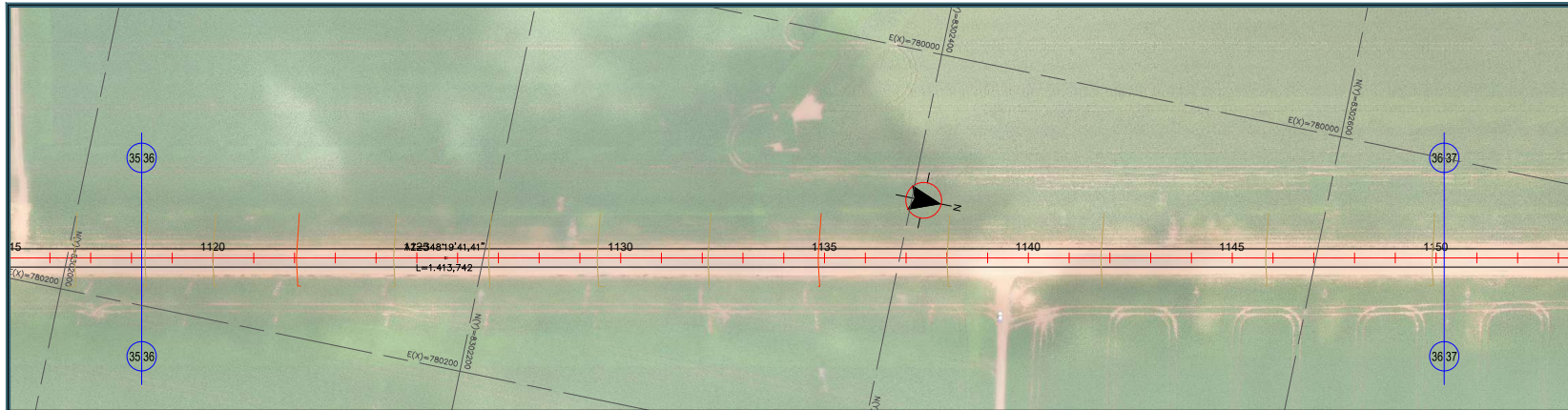
| GREIDE | ESTACAS |
|---------|---------|
| 591,308 | 1086 |
| 591,152 | 1087 |
| 591,015 | 1088 |
| 590,878 | 1089 |
| 590,741 | 1090 |
| 590,608 | 1091 |
| 590,657 | 1092 |
| 590,758 | 1093 |
| 590,863 | 1094 |
| 591,037 | 1095 |
| 591,319 | 1096 |
| 591,708 | 1097 |
| 592,204 | 1098 |
| 592,789 | 1099 |
| 593,380 | 1100 |
| 593,965 | 1101 |
| 594,543 | 1102 |
| 595,114 | 1103 |
| 595,679 | 1104 |
| 596,237 | 1105 |
| 596,788 | 1106 |
| 597,332 | 1107 |
| 597,869 | 1108 |
| 598,400 | 1109 |
| 598,924 | 1110 |
| 599,441 | 1111 |
| 599,951 | 1112 |
| 600,454 | 1113 |
| 600,951 | 1114 |
| 601,441 | 1115 |
| 601,930 | 1116 |
| 602,418 | 1117 |
| 602,907 | 1118 |
| 603,029 | 1118 |

| | | |
|--------------------------------|---|--|
| | SECRETARIA DE INFRAESTRUTURA E LOGÍSTICA | |
| | PROJETO Rodovia: MT-486 Trecho: Entr. MT-130 - Fim Pavimentação Sub-trecho: Estaca 0+0,00 a Estaca 2005+19,002 Extensão: 40,12 km | |
| ASSUNTO: PROJETO GEOMÉTRICO | ESCALA: V=1:200 H=1:2000 | |

HASH: 20c0e98827807a133077f06208ba0a70a30a1e6e05560755506. Documento assinado digitalmente, valide em <https://sigasicoes.splag.mt.gov.br/validar> LEE-331B-XUD-933F. Assinado por: AMANDA CRISTINA REZENDE ARRILHO em 17/11/2025 - Justado em 17/11/2025 10:24:15 por AMANDA ARRILHO



SINFRACAP2025103193A



| GREIDE | ESTACAS |
|---------|---------|
| 603,029 | 1118 |
| 603,396 | 1119 |
| 603,884 | 1120 |
| 604,373 | 1121 |
| 604,854 | 1122 |
| 605,323 | 1123 |
| 605,782 | 1124 |
| 606,229 | 1125 |
| 606,665 | 1126 |
| 607,090 | 1127 |
| 607,504 | 1128 |
| 607,906 | 1129 |
| 608,297 | 1130 |
| 608,677 | 1131 |
| 609,046 | 1132 |
| 609,403 | 1133 |
| 609,749 | 1134 |
| 610,084 | 1135 |
| 610,408 | 1136 |
| 610,721 | 1137 |
| 611,022 | 1138 |
| 611,312 | 1139 |
| 611,591 | 1140 |
| 611,859 | 1141 |
| 612,115 | 1142 |
| 612,360 | 1143 |
| 612,594 | 1144 |
| 612,821 | 1145 |
| 613,049 | 1146 |
| 613,276 | 1147 |
| 613,504 | 1148 |
| 613,731 | 1149 |
| 613,958 | 1150 |

| | | |
|--------------------------------|---|--|
| | SECRETARIA DE INFRAESTRUTURA E LOGÍSTICA | |
| | PROJETO Rodovia: MT-486 Trecho: Entr. MT-130 - Fim Pavimentação Sub-trecho: Estaca 0+0,00 a Estaca 2005+19,002 Extensão: 40,12 km | |
| ASSUNTO: PROJETO GEOMÉTRICO | ESCALA: V=1:200 H=1:2000 | |

HASH: 26c9e98278507a8133077802b08a0a493a3a1e8e658567525566. Documento assinado digitalmente, valide em <https://sigadoc.mt.gov.br/validar> LEE-331B-XUD6-933F. Assinado por: AMANDA CRISTINA REZENDE ARRILHO em 17/11/2025 - Justado em 17/11/2025 10:24:15 por AMANDA ARRILHO

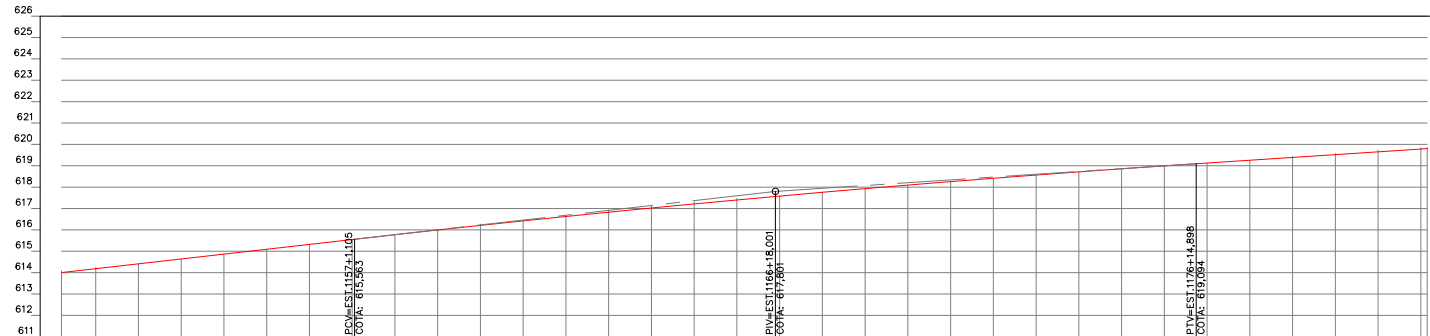


SINFRACAP2025103193A





MT-486 - EST.1150+4,000 A EST.1182+3,000



| ESTACAS | GREIDE |
|---------|---------|
| 1150 | 614,004 |
| 1151 | 614,186 |
| 1152 | 614,413 |
| 1153 | 614,641 |
| 1154 | 614,868 |
| 1155 | 615,095 |
| 1156 | 615,323 |
| 1157 | 615,550 |
| 1158 | 615,775 |
| 1159 | 615,996 |
| 1160 | 616,211 |
| 1161 | 616,422 |
| 1162 | 616,627 |
| 1163 | 616,828 |
| 1164 | 617,024 |
| 1165 | 617,215 |
| 1166 | 617,401 |
| 1167 | 617,583 |
| 1168 | 617,759 |
| 1169 | 617,931 |
| 1170 | 618,097 |
| 1171 | 618,259 |
| 1172 | 618,416 |
| 1173 | 618,568 |
| 1174 | 618,715 |
| 1175 | 618,857 |
| 1176 | 618,995 |
| 1177 | 619,127 |
| 1178 | 619,259 |
| 1179 | 619,390 |
| 1180 | 619,521 |
| 1181 | 619,652 |
| 1182 | 619,784 |

1,14%
259,51m

PIV=EST.1157+1,105
COTA: 615,963

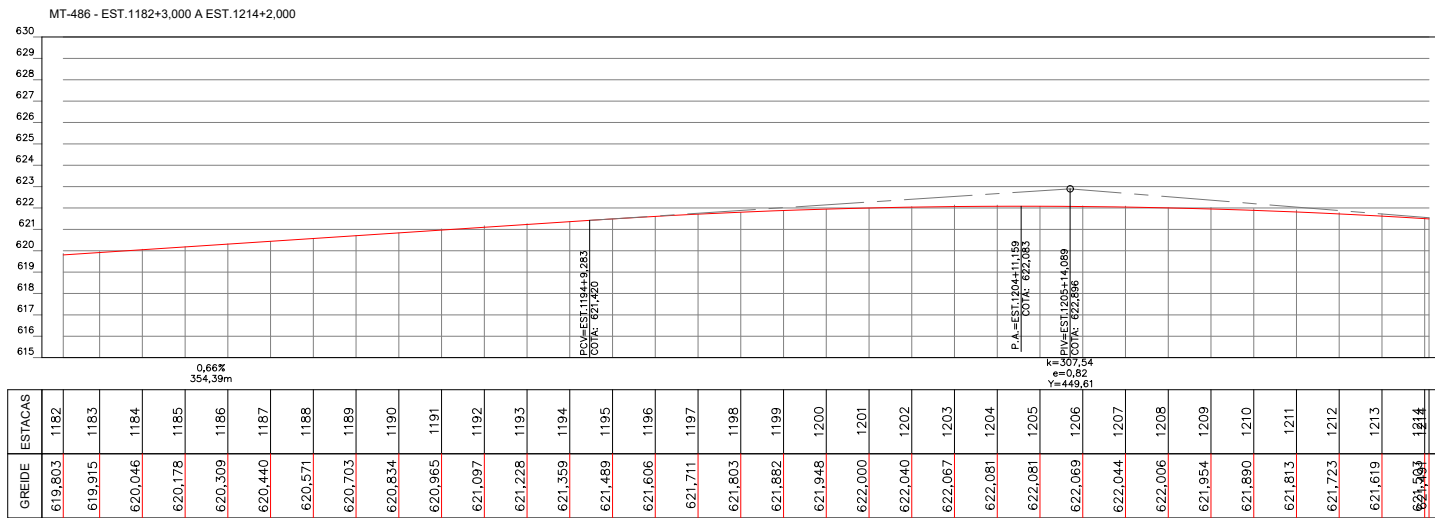
PIV=EST.1166+18,001
COTA: 617,360

PIV=EST.1176+1,888
COTA: 619,094

| | | |
|--------------------------------|---|--------------------------------|
| | SECRETARIA DE INFRAESTRUTURA E LOGÍSTICA | |
| | PROJETO Rodovia: MT-486 Trecho: Entr. MT-130 - Fim Pavimentação Sub-trecho: Estaca 0+0,00 a Estaca 2005+19,002 Extensão: 40,12 km | |
| ASSUNTO: PROJETO GEOMÉTRICO | | ESCALA: V=1:200 H=1:2000 |

HASH: 20c0e98276507a133077f62bc08a0a4730a3a1e84e05856c75c5066 Documento assinado digitalmente, valide em https://equacoes.sigaex.mt.gov.br/validar/LEE-331B-XUD6-933F. Assinado por: AMANDA CRISTINA REZENDE ARRILJO em 17/11/2025 - Justado em 17/11/2025 10:24:15 por AMANDA ARRILJO






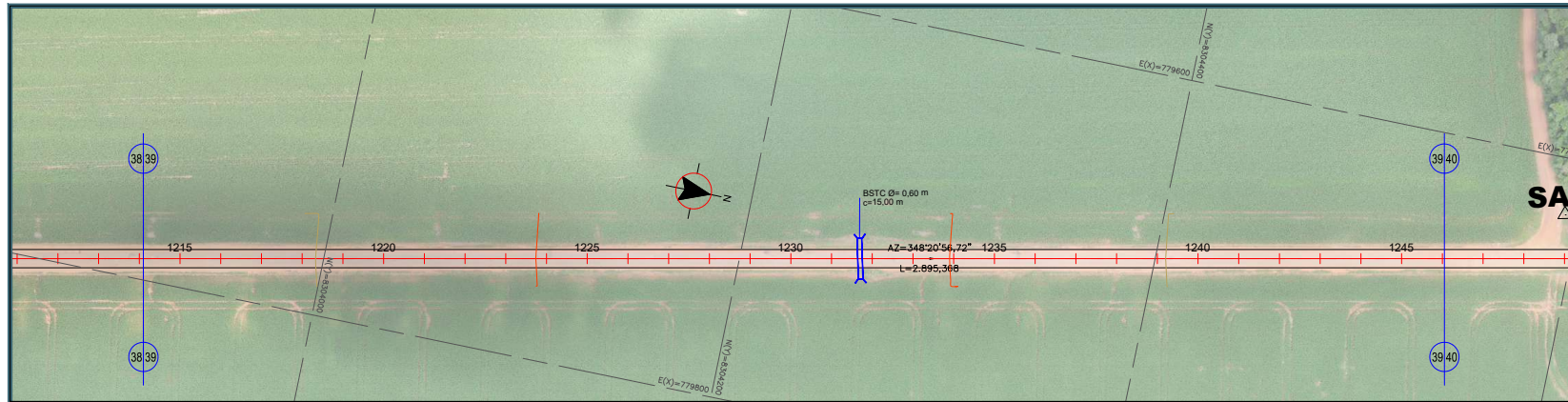
| GREIDE | ESTACAS |
|---------|---------|
| 619,803 | 1182 |
| 619,915 | 1183 |
| 620,046 | 1184 |
| 620,178 | 1185 |
| 620,309 | 1186 |
| 620,440 | 1187 |
| 620,571 | 1188 |
| 620,703 | 1189 |
| 620,834 | 1190 |
| 620,965 | 1191 |
| 621,097 | 1192 |
| 621,228 | 1193 |
| 621,359 | 1194 |
| 621,489 | 1195 |
| 621,606 | 1196 |
| 621,711 | 1197 |
| 621,803 | 1198 |
| 621,882 | 1199 |
| 621,948 | 1200 |
| 622,000 | 1201 |
| 622,040 | 1202 |
| 622,067 | 1203 |
| 622,081 | 1204 |
| 622,081 | 1205 |
| 622,069 | 1206 |
| 622,044 | 1207 |
| 622,006 | 1208 |
| 621,954 | 1209 |
| 621,890 | 1210 |
| 621,813 | 1211 |
| 621,723 | 1212 |
| 621,619 | 1213 |
| 621,503 | 1214 |

| | | |
|--------------------------------|---|--------------------------------|
| | SECRETARIA DE INFRAESTRUTURA E LOGÍSTICA | |
| | PROJETO Rodovia: MT-486 Trecho: Entr. MT-130 - Fim Pavimentação Sub-trecho: Estaca 0+0,00 a Estaca 2005+19,002 Extensão: 40,12 km | |
| ASSUNTO: PROJETO GEOMÉTRICO | | ESCALA: V=1:200 H=1:2000 |

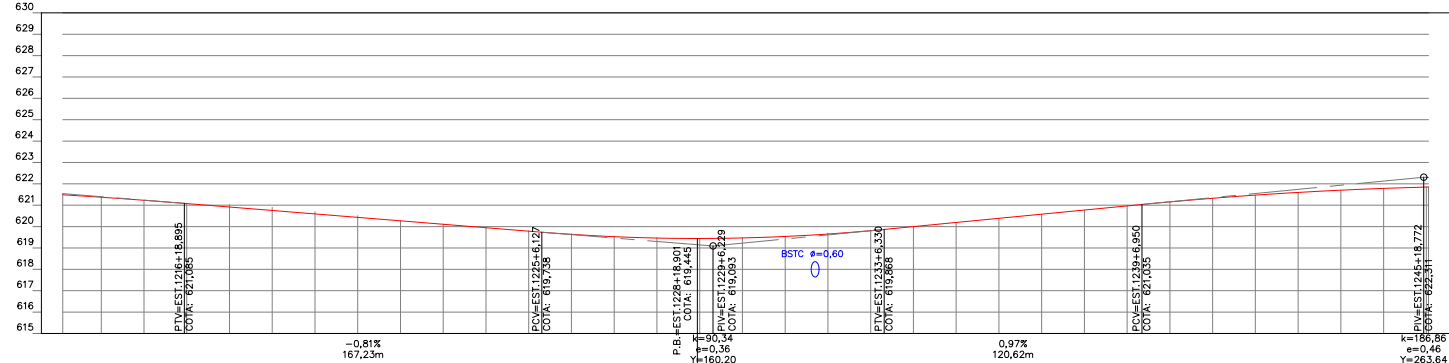
HASH: 20c0e9827807a8133077f60bc08a0a4970a3d1e8e0e6585075c5066. Documento assinado digitalmente, valide em <https://sigaeex.public.app/autenticar?n=32215271-2305>. Assinado por: AMANDA CRISTINA REZENDE ARRILHO em 17/11/2025 - Junho em 17/11/2025 10:24:15 por AMANDA ARRILHO



SINFRACAP2025103193A



MT-486 - EST.1214+2,000 A EST.1246+1,000



| GREIDE | ESTACAS |
|---------|---------|
| 621,491 | 1214 |
| 621,374 | 1215 |
| 621,231 | 1216 |
| 621,076 | 1217 |
| 620,915 | 1218 |
| 620,754 | 1219 |
| 620,593 | 1220 |
| 620,432 | 1221 |
| 620,270 | 1222 |
| 620,109 | 1223 |
| 619,948 | 1224 |
| 619,787 | 1225 |
| 619,637 | 1226 |
| 619,528 | 1227 |
| 619,464 | 1228 |
| 619,445 | 1229 |
| 619,469 | 1230 |
| 619,538 | 1231 |
| 619,651 | 1232 |
| 619,809 | 1233 |
| 620,000 | 1234 |
| 620,194 | 1235 |
| 620,387 | 1236 |
| 620,581 | 1237 |
| 620,774 | 1238 |
| 620,968 | 1239 |
| 621,157 | 1240 |
| 621,326 | 1241 |
| 621,473 | 1242 |
| 621,599 | 1243 |
| 621,704 | 1244 |
| 621,787 | 1245 |
| 621,849 | 1246 |

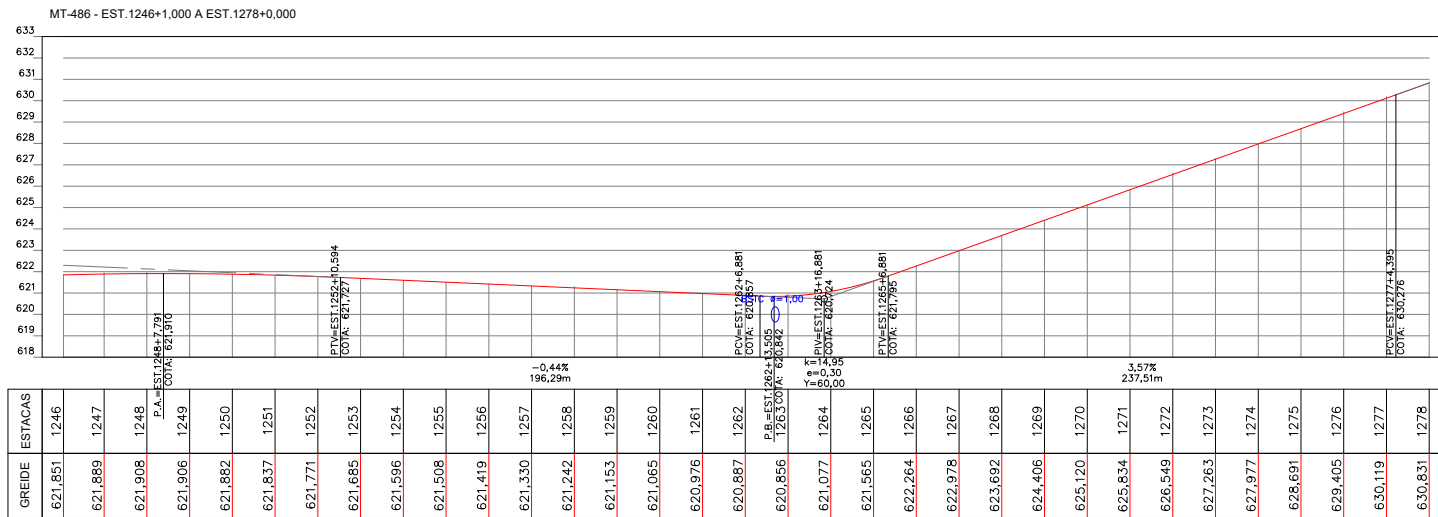
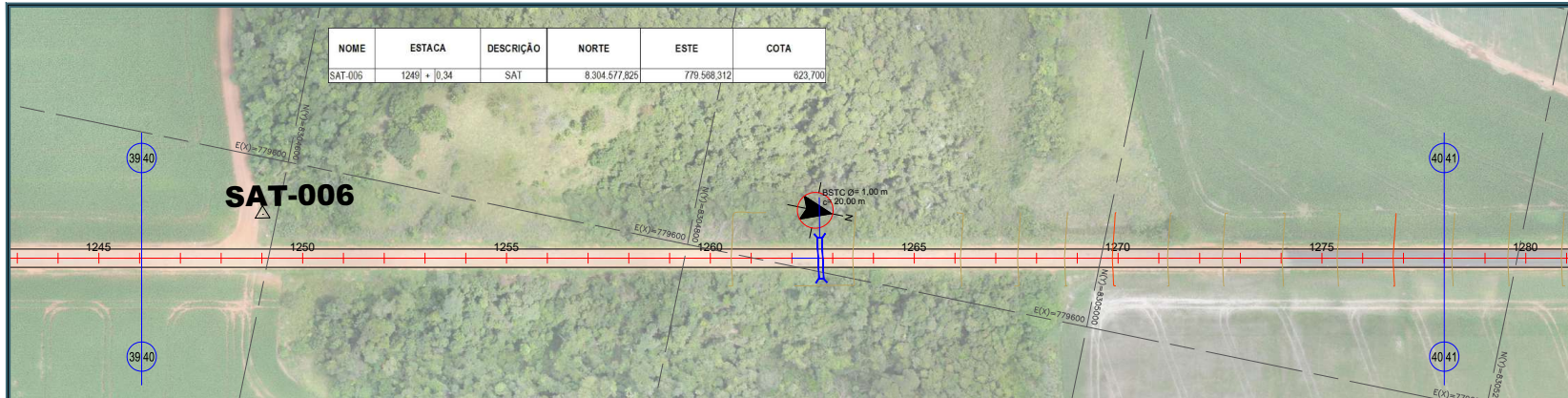
| | | |
|---------------|---|--------------------------------|
| SINFRA | SECRETARIA DE INFRAESTRUTURA E LOGÍSTICA | SUPR |
| PROJETO | Rodovia MT-486 Trecho: Entr. MT-130 - Fim Pavimentação Sub-trecho: Estaca 0+0,00 a Estaca 2005+19,002 Extensão: 40,12 km | FOLHA Nº: PG-39 |
| ASSUNTO: | PROJETO GEOMÉTRICO | ESCALA: V=1:200 H=1:2000 |

HASH: 20c0e98279507ab133077802ce08a0a93a303a1e64e6556c75c5566. Documento assinado digitalmente, valide em <https://equacoes.siglog.mt.gov.br/validar> LEE-331B-XUD-933F. Assinado por: AMANDA CRISTINA REZENDE ARRILHO em 17/11/2025 às 10:24:15 por AMANDA ARRILHO



SINFRACAP2025103193A





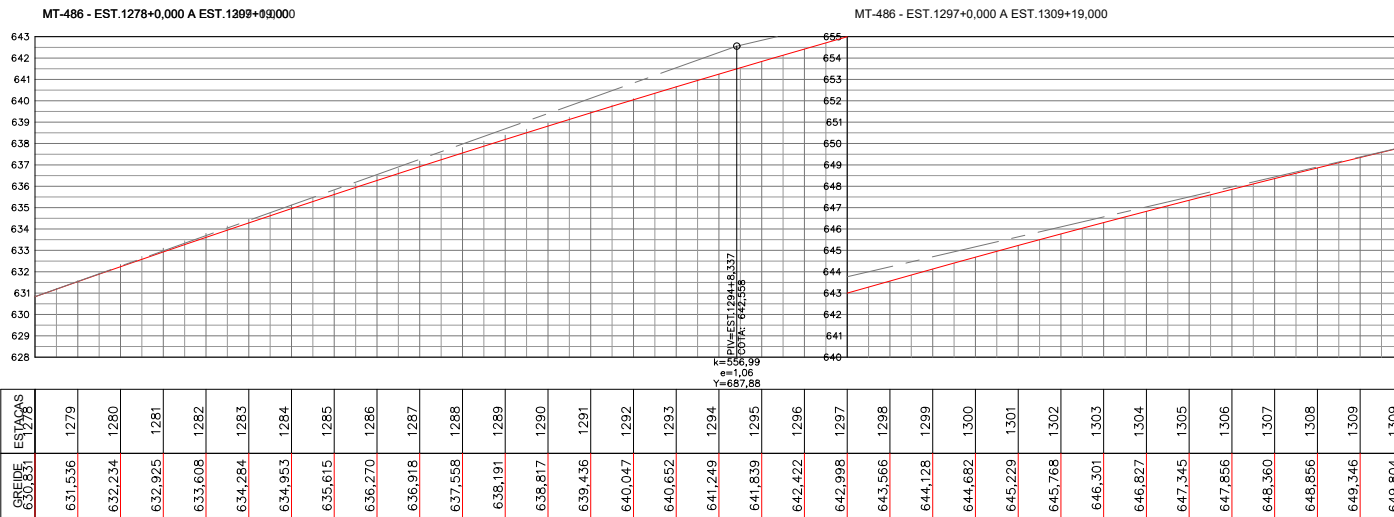
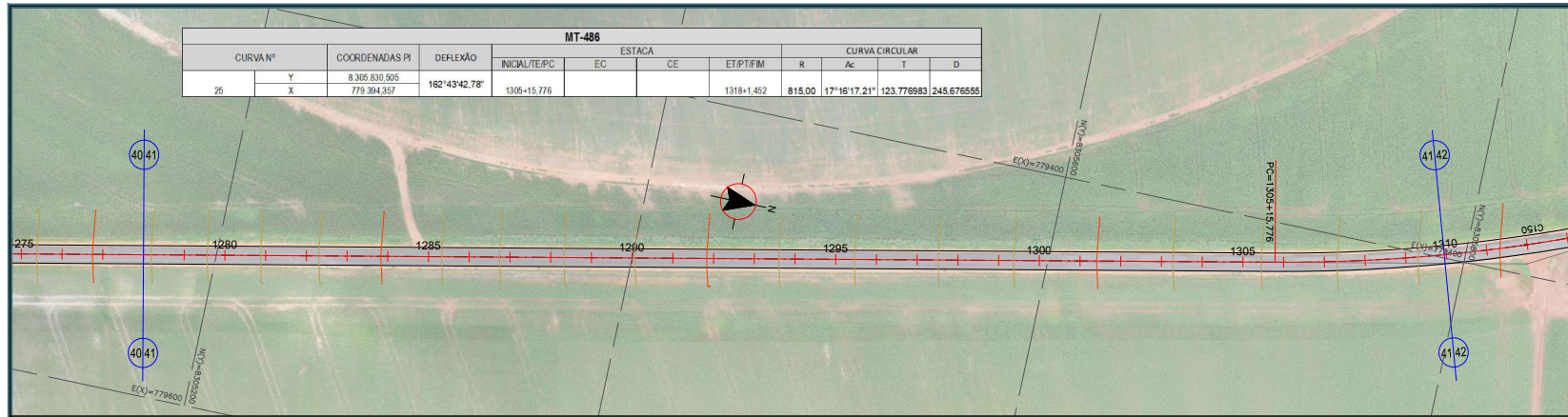
| ESTACAS | GREIDE |
|---------|---------|
| 1246 | 621,851 |
| 1247 | 621,889 |
| 1248 | 621,906 |
| 1249 | 621,906 |
| 1250 | 621,882 |
| 1251 | 621,837 |
| 1252 | 621,771 |
| 1253 | 621,685 |
| 1254 | 621,596 |
| 1255 | 621,508 |
| 1256 | 621,419 |
| 1257 | 621,330 |
| 1258 | 621,242 |
| 1259 | 621,153 |
| 1260 | 621,065 |
| 1261 | 620,976 |
| 1262 | 620,887 |
| 1264 | 621,077 |
| 1265 | 621,565 |
| 1266 | 622,264 |
| 1267 | 622,978 |
| 1268 | 623,692 |
| 1269 | 624,406 |
| 1270 | 625,120 |
| 1271 | 625,834 |
| 1272 | 626,549 |
| 1273 | 627,263 |
| 1274 | 627,977 |
| 1275 | 628,691 |
| 1276 | 629,405 |
| 1277 | 630,119 |
| 1278 | 630,831 |

| | | |
|--------------------------------|---|---|
| | SECRETARIA DE INFRAESTRUTURA E LOGÍSTICA | SUPR FOLHA Nº: PG-40 |
| | PROJETO Rodovia: MT-486 Trecho: Entr. MT-130 - Fim Pavimentação Sub-trecho: Estaca 0+0,00 a Estaca 2005+19,002 Extensão: 40,12 km | |
| ASSUNTO: PROJETO GEOMÉTRICO | ESCALA: V=1:200 H=1:2000 | HASH: 20c0e98827807a8133077f60e08ba0a70a30a1e80e6585075c5066 Documento assinado digitalmente, valide em https://equilacoe.siga.gov.br/validar 17/11/2025 - Jmado em 17/11/2025 10:24:15 por AMANDA ARAUJO |



SINFRACAP2025103193A





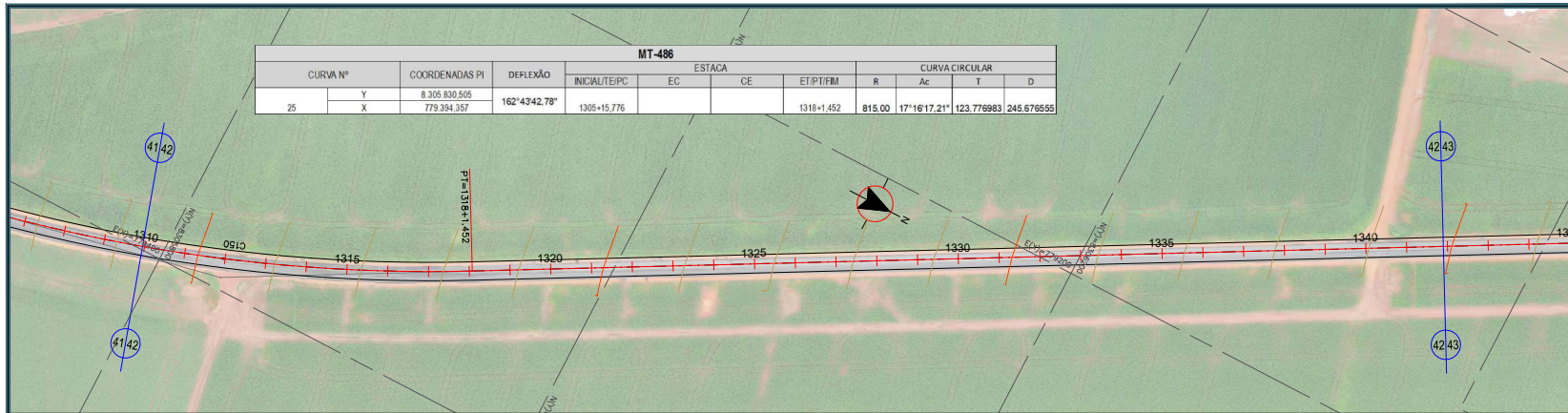
| ESTACAS | ELEVACÃO |
|---------|----------|
| 630,337 | 631,536 |
| 632,234 | 632,234 |
| 632,925 | 632,925 |
| 633,608 | 633,608 |
| 634,284 | 634,284 |
| 634,953 | 634,953 |
| 635,615 | 635,615 |
| 636,270 | 636,270 |
| 636,918 | 636,918 |
| 637,558 | 637,558 |
| 638,191 | 638,191 |
| 638,817 | 638,817 |
| 639,436 | 639,436 |
| 640,047 | 640,047 |
| 640,652 | 640,652 |
| 641,249 | 641,249 |
| 641,839 | 641,839 |
| 642,422 | 642,422 |
| 642,998 | 642,998 |
| 643,566 | 643,566 |
| 644,128 | 644,128 |
| 644,682 | 644,682 |
| 645,229 | 645,229 |
| 645,768 | 645,768 |
| 646,301 | 646,301 |
| 646,827 | 646,827 |
| 647,345 | 647,345 |
| 647,856 | 647,856 |
| 648,360 | 648,360 |
| 648,856 | 648,856 |
| 649,346 | 649,346 |
| 649,804 | 649,804 |

| | | |
|---------------|--|--------------------------------|
| SINFRA | SECRETARIA DE INFRAESTRUTURA E LOGÍSTICA | SUPR |
| PROJETO | Rodovia: MT-486 Trecho: Entr. MT-130 - Fim Pavimentação Sub-trecho: Estaca 0+0,00 a Estaca 2005+19,002 Extensão: 40,12 km | FOLHA Nº: PG-4 |
| ASSUNTO: | PROJETO GEOMÉTRICO | ESCALA: V=1:200 H=1:2000 |

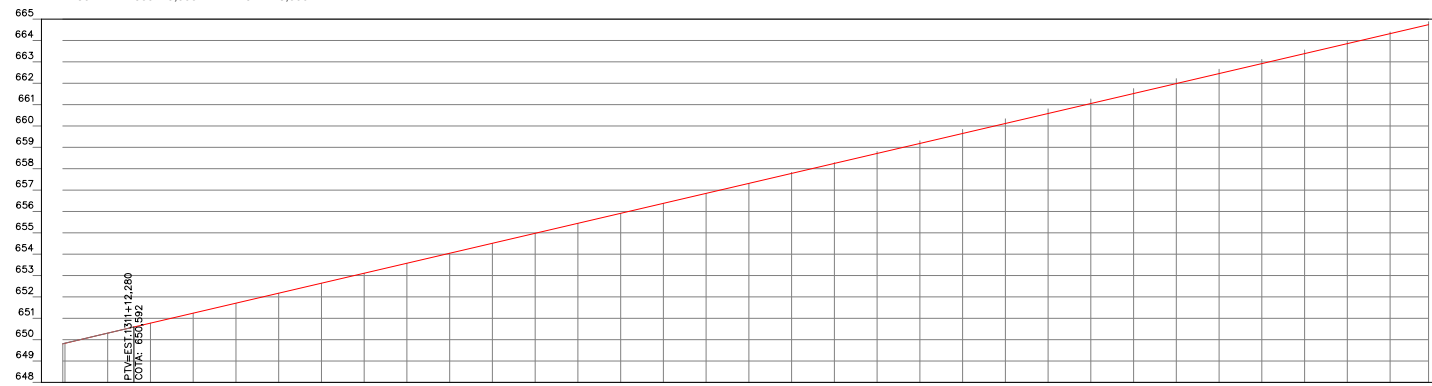
HASH: 20c0e988278507a81330778620e08a0a4730a3a1e84e06556c755596. Documento assinado digitalmente, valide em <https://sigadoc.mt.gov.br/validar> LEE-331B-XUC06-933F. Assinado por: AMANDA CRISTINA REZENDE ARRILHO em 17/11/2025 - Justado em 17/11/2025 10:24:15 por AMANDA ARRILHO



SINFRACAP2025103193A



MT-486 - EST.1309+19,000 A EST.1341+18,000



| GREIDE | ESTACAS |
|---------|---------|
| 648,804 | 1309 |
| 650,303 | 1311 |
| 650,772 | 1312 |
| 651,239 | 1313 |
| 651,706 | 1314 |
| 652,173 | 1315 |
| 652,641 | 1316 |
| 653,108 | 1317 |
| 653,575 | 1318 |
| 654,042 | 1319 |
| 654,509 | 1320 |
| 654,976 | 1321 |
| 655,444 | 1322 |
| 655,911 | 1323 |
| 656,378 | 1324 |
| 656,845 | 1325 |
| 657,312 | 1326 |
| 657,779 | 1327 |
| 658,246 | 1328 |
| 658,714 | 1329 |
| 659,181 | 1330 |
| 659,648 | 1331 |
| 660,115 | 1332 |
| 660,582 | 1333 |
| 661,049 | 1334 |
| 661,517 | 1335 |
| 661,984 | 1336 |
| 662,451 | 1337 |
| 662,918 | 1338 |
| 663,385 | 1339 |
| 663,852 | 1340 |
| 664,320 | 1341 |
| 664,740 | 1341 |

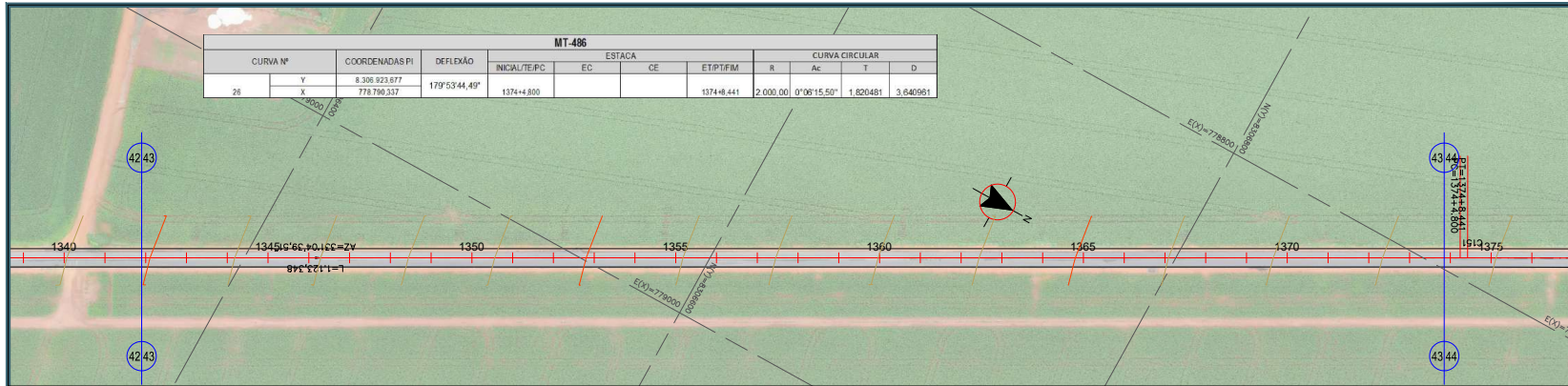
| | | |
|--|---|--------------------------------|
| | SECRETARIA DE INFRAESTRUTURA E LOGÍSTICA | |
| | PROJETO Rodovia: MT-486 Trecho: Entr. MT-130 - Fim Pavimentação Sub-trecho: Estaca 0+0,00 a Estaca 2005+19,002 Extensão: 40,12 km | |
| | ASSUNTO: PROJETO GEOMÉTRICO | ESCALA: V=1:200 H=1:2000 |

HASH: 26e0e988278507a8133077f608c08a0a470a3a1e8e0e65856c755566. Documento assinado digitalmente, valide em <https://equacoes.siglog.mt.gov.br/validar> LEE-331B-XUD0-933F. Assinado por: AMANDA CRISTINA REZENDE ARRILHO em 17/11/2025 - Justado em 17/11/2025 10:24:15 por AMANDA ARRILHO

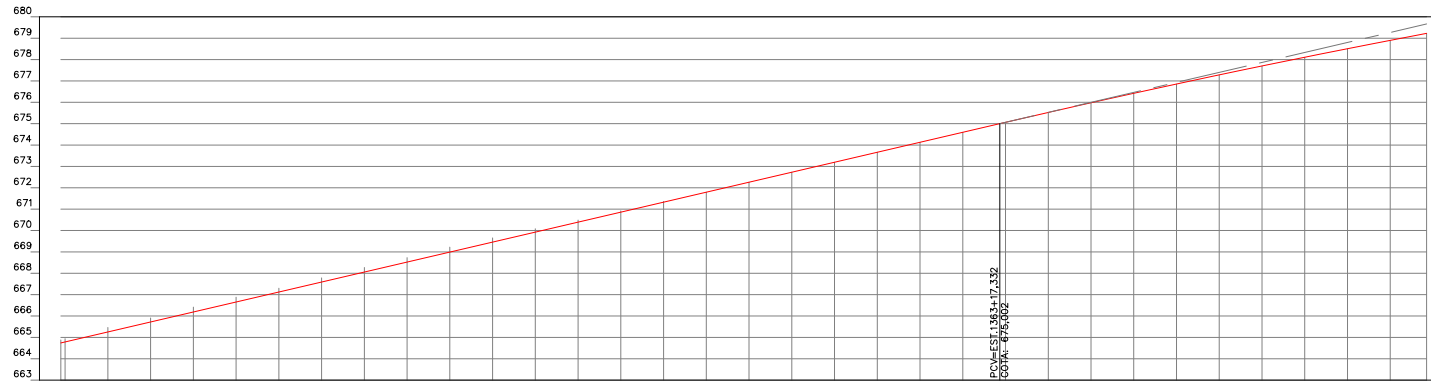


SINFRACAP2025103193A






MT-486 - EST. 1341+18,000 A EST. 1373+17,000

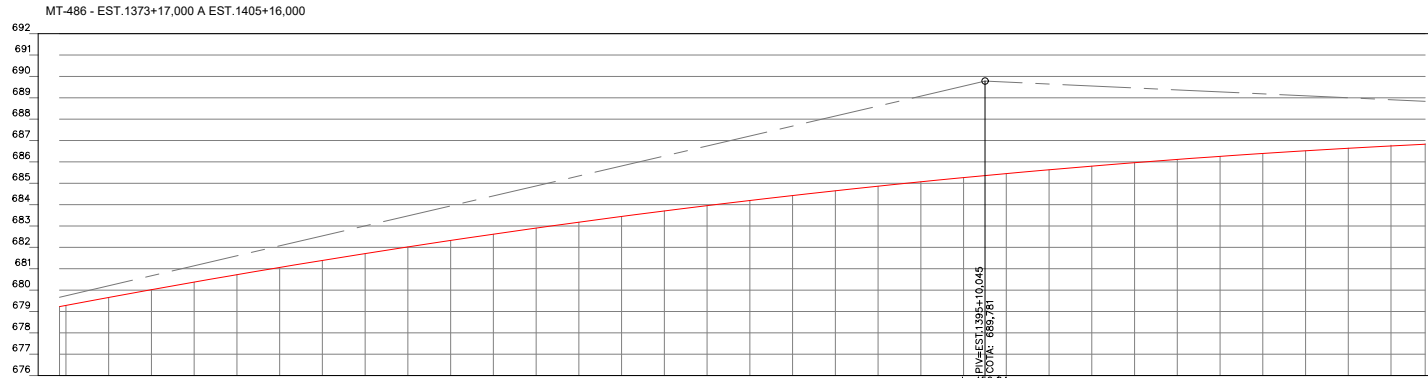
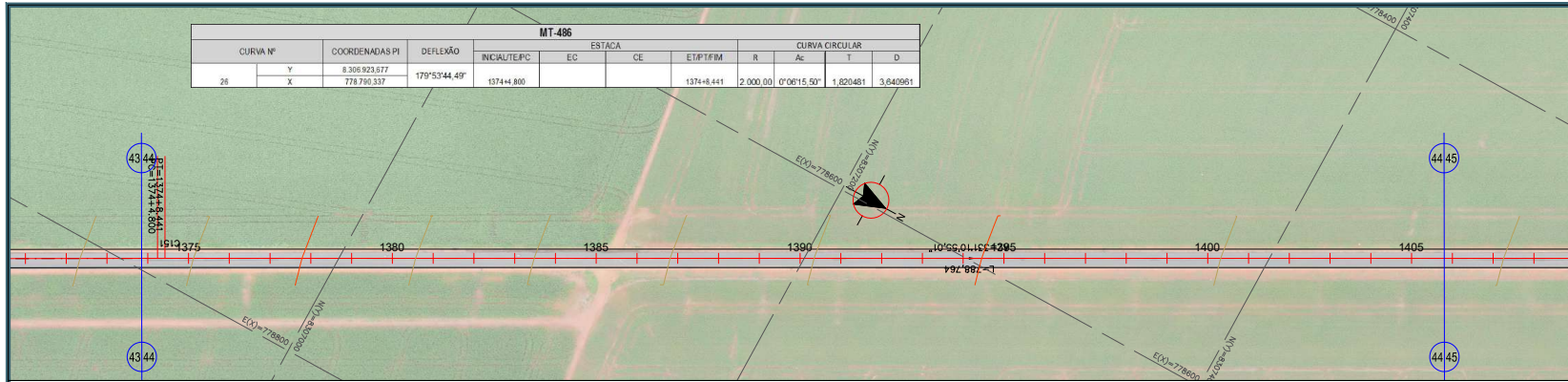


| GREIDE | ESTACAS |
|---------|---------|
| 664,749 | 1341 |
| 665,254 | 1343 |
| 665,721 | 1344 |
| 666,188 | 1345 |
| 666,655 | 1346 |
| 667,123 | 1347 |
| 667,590 | 1348 |
| 668,057 | 1349 |
| 668,524 | 1350 |
| 668,991 | 1351 |
| 669,458 | 1352 |
| 669,925 | 1353 |
| 670,393 | 1354 |
| 670,860 | 1355 |
| 671,327 | 1356 |
| 671,794 | 1357 |
| 672,261 | 1358 |
| 672,728 | 1359 |
| 673,196 | 1360 |
| 673,663 | 1361 |
| 674,130 | 1362 |
| 674,597 | 1363 |
| 675,064 | 1364 |
| 675,526 | 1365 |
| 675,978 | 1366 |
| 676,422 | 1367 |
| 676,857 | 1368 |
| 677,284 | 1369 |
| 677,701 | 1370 |
| 678,110 | 1371 |
| 678,509 | 1372 |
| 678,900 | 1373 |
| 679,226 | 1373 |

| | | |
|---------------|--|--------------------------------|
| SINFRA | SECRETARIA DE INFRAESTRUTURA E LOGÍSTICA | SUPR |
| PROJETO | Rodovia: MT-486 Trecho: Entr. MT-130 - Fim Pavimentação Sub-trecho: Estaca 0+0,00 a Estaca 2005+19,002 Extensão: 40,12 km | FOLHA Nº: PG-43 |
| ASSUNTO: | PROJETO GEOMÉTRICO | ESCALA: V=1:200 H=1:2000 |

HASH: 20c0e988279507a8133077860e080a0a70a30a1e80e658560755656. Documento assinado digitalmente, valide em <https://equilacoe.spg.gov.br/validar> LEE-331B-XUD6-933F. Assinado por: AMANDA CRISTINA REZENDE ARRILHO em 17/11/2025 - Junho em 17/11/2025 10:24:15 por AMANDA ARRILHO





| ESTACAS | GREIDE |
|---------|---------|
| 1373 | 679,268 |
| 1374 | 679,656 |
| 1375 | 680,020 |
| 1376 | 680,375 |
| 1377 | 680,722 |
| 1378 | 681,060 |
| 1379 | 681,389 |
| 1380 | 681,709 |
| 1381 | 682,021 |
| 1382 | 682,323 |
| 1383 | 682,617 |
| 1384 | 682,902 |
| 1385 | 683,178 |
| 1386 | 683,445 |
| 1387 | 683,704 |
| 1388 | 683,953 |
| 1389 | 684,194 |
| 1390 | 684,426 |
| 1391 | 684,649 |
| 1392 | 684,863 |
| 1393 | 685,069 |
| 1394 | 685,265 |
| 1395 | 685,453 |
| 1396 | 685,632 |
| 1397 | 685,802 |
| 1398 | 685,963 |
| 1399 | 686,116 |
| 1400 | 686,259 |
| 1401 | 686,394 |
| 1402 | 686,520 |
| 1403 | 686,637 |
| 1404 | 686,745 |
| 1405 | 686,825 |

K=452,84
e=4,42
Y=1,265,43
X=885,781
COTA: 685,781
ELEV. EST. 1395+10,045

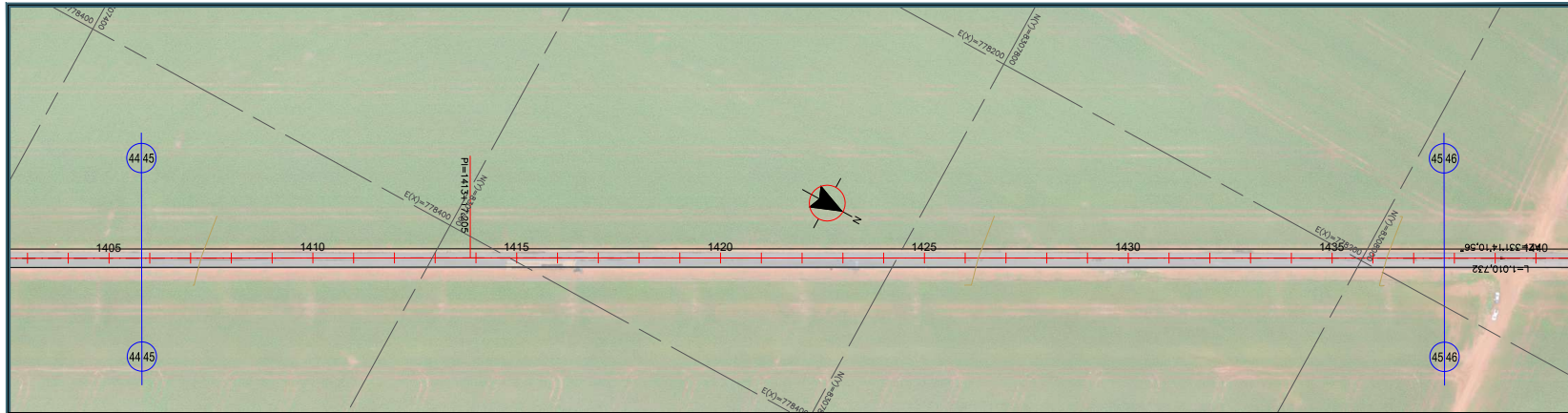
| | | |
|--------------------------------|---|--------------------------------|
| | SECRETARIA DE INFRAESTRUTURA E LOGÍSTICA | |
| | PROJETO Rodovia: MT-486 Trecho: Edir. MT-130 - Fim Pavimentação Sub-trecho: Estaca 0+0,00 a Estaca 2005+19,002 Extensão: 40,12 km | |
| ASSUNTO: PROJETO GEOMÉTRICO | FOLHA Nº: PG-4 | ESCALA: V=1:200 H=1:2000 |

HASH: 20c0e98827607a133377862e08ba04a73a32a1e84e65856c7555966. Documento assinado digitalmente, valide em <https://equacoes.spgsig.mt.gov.br/validar> LEE-331B-XUC6-933F. Assinado por: AMANDA CRISTINA REZENDE ARRILHO em 17/11/2025 - Junho em 17/11/2025 10:24:15 por AMANDA ARRILHO

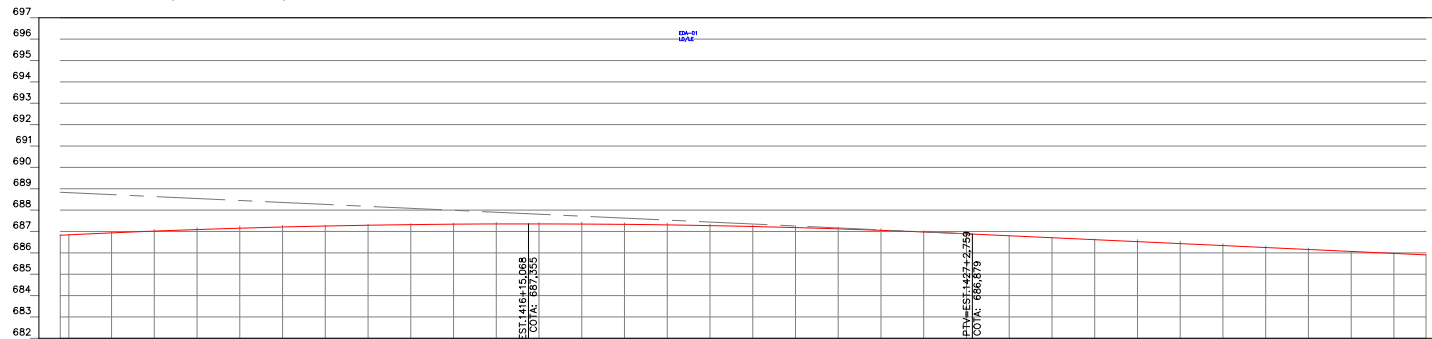


SINFRACAP2025103193A






MT-486 - EST. 1405+16,000 A EST. 1437+15,000



| GREIDE | ESTACAS |
|---------|---------|
| 686,825 | 1405 |
| 686,842 | 1406 |
| 686,935 | 1407 |
| 687,017 | 1408 |
| 687,090 | 1409 |
| 687,154 | 1410 |
| 687,209 | 1411 |
| 687,255 | 1412 |
| 687,293 | 1413 |
| 687,322 | 1414 |
| 687,342 | 1415 |
| 687,353 | 1416 |
| 687,355 | 1417 |
| 687,348 | 1418 |
| 687,333 | 1419 |
| 687,309 | 1420 |
| 687,276 | 1421 |
| 687,234 | 1422 |
| 687,183 | 1423 |
| 687,123 | 1424 |
| 687,055 | 1425 |
| 686,978 | 1426 |
| 686,891 | 1427 |
| 686,800 | 1428 |
| 686,708 | 1429 |
| 686,616 | 1430 |
| 686,525 | 1431 |
| 686,433 | 1432 |
| 686,341 | 1433 |
| 686,249 | 1434 |
| 686,158 | 1435 |
| 686,066 | 1436 |
| 685,974 | 1437 |
| 685,905 | 1437 |

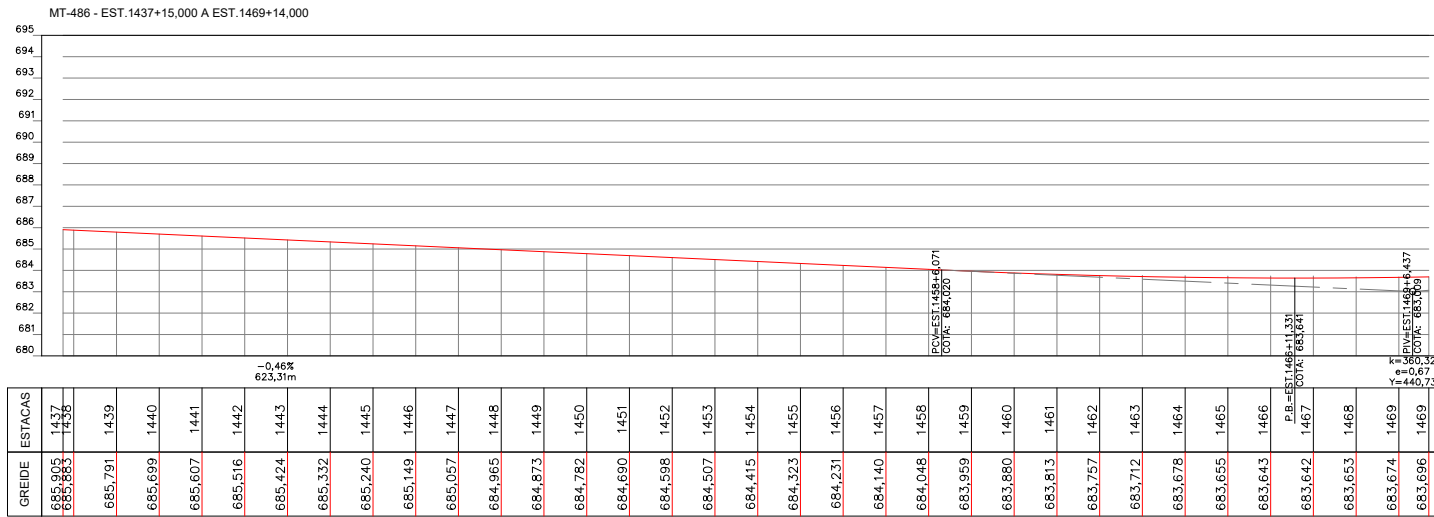
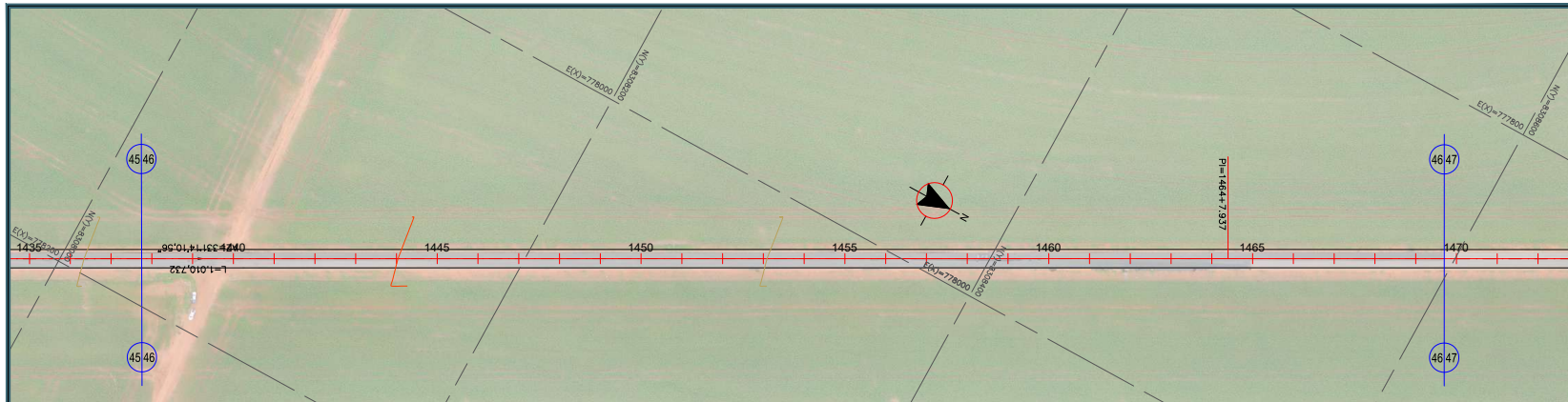
| | | |
|--------------------------------|---|--|
| | SECRETARIA DE INFRAESTRUTURA E LOGÍSTICA | SUPR FOLHA Nº: PG-45 |
| | PROJETO Rodovia: MT-486 Trecho: Edir. MT-130 - Fim Pavimentação Sub-trecho: Estaca 0+0,00 a Estaca 2005+19,002 Extensão: 40,12 km | |
| ASSUNTO: PROJETO GEOMÉTRICO | ESCALA: V=1:200 H=1:2000 | |

HASH: 20c0e988279507a8133077f620e08a0a730a3ca1e8e0e658507525066. Documento assinado digitalmente, valide em <https://equilacoe.splag.mt.gov.br/validar> LEE-331B-XUD6-933F. Assinado por: AMANDA CRISTINA REZENDE ARRILHO em 17/11/2025 - Junho em 17/11/2025 10:24:15 por AMANDA ARRILHO




SINFRACAP2025103193A





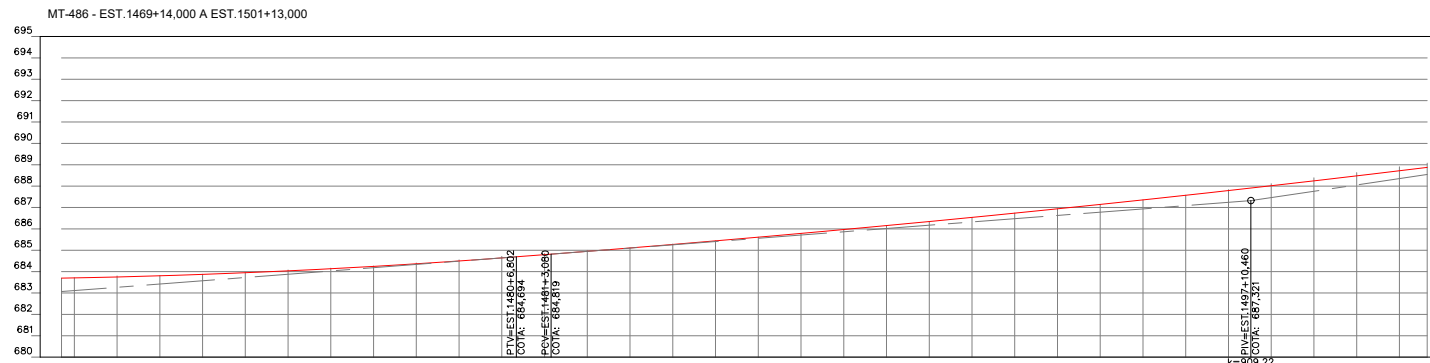
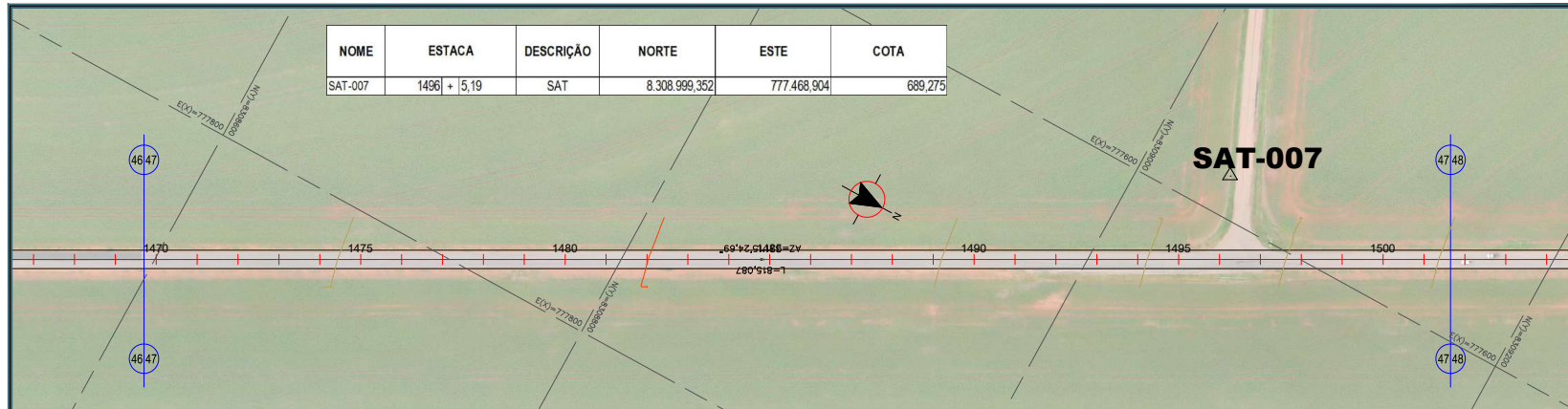
| | | |
|--------------------------------|---|--|
| | SECRETARIA DE INFRAESTRUTURA E LOGÍSTICA | SUPR FOLHA Nº: PG-46 |
| | PROJETO Rodovia: MT-486 Trecho: Entr. MT-130 - Fim Pavimentação Sub-trecho: Estaca 0+0.00 a Estaca 2005+19,002 Extensão: 40,12 km | |
| ASSUNTO: PROJETO GEOMÉTRICO | ESCALA: V=1:200 H=1:2000 | |

HASH: 20c0e988279507a81330778608e08a0a970a30a1e8e0e658567555966. Documento assinado digitalmente, valide em <https://equacoes.sigpag.mt.gov.br/validar> LEE-331B-XUDG-933F. Assinado por: AMANDA CRISTINA REZENDE ARRILJO em 17/11/2025 - Jusside em 17/11/2025 10:24:15 por AMANDA ARRILJO



SINFRACAP2025103193A




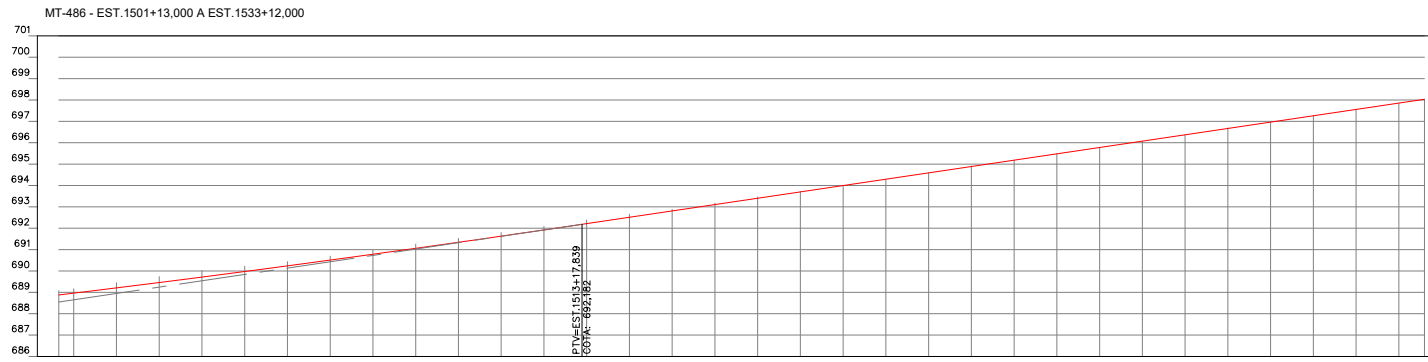


| GREIDE | ESTACAS |
|---------|---------|
| 683,696 | 1469 |
| 683,707 | 1470 |
| 683,750 | 1471 |
| 683,805 | 1472 |
| 683,871 | 1473 |
| 683,948 | 1474 |
| 684,036 | 1475 |
| 684,135 | 1476 |
| 684,245 | 1477 |
| 684,367 | 1478 |
| 684,499 | 1479 |
| 684,643 | 1480 |
| 684,795 | 1481 |
| 684,949 | 1482 |
| 685,108 | 1483 |
| 685,272 | 1484 |
| 685,439 | 1485 |
| 685,611 | 1486 |
| 685,788 | 1487 |
| 685,968 | 1488 |
| 686,154 | 1489 |
| 686,343 | 1490 |
| 686,537 | 1491 |
| 686,736 | 1492 |
| 686,939 | 1493 |
| 687,146 | 1494 |
| 687,357 | 1495 |
| 687,573 | 1496 |
| 687,794 | 1497 |
| 688,019 | 1498 |
| 688,248 | 1499 |
| 688,481 | 1500 |
| 688,719 | 1501 |
| 688,876 | 1501 |

| | | |
|--------------------------------|---|--|
| | SECRETARIA DE INFRAESTRUTURA E LOGÍSTICA | SUPR FOLHA Nº: PG-47 |
| | PROJETO Rodovia: MT-486 Trecho: Entr. MT-130 - Fim Pavimentação Sub-trecho: Estaca 0+0,00 a Estaca 2005+19,002 Extensão: 40,12 km | |
| ASSUNTO: PROJETO GEOMÉTRICO | ESCALA: V=1:200 H=1:2000 | |

HASH: 20c0e98827807a8133077602e08a0a9730a3a1e8e658507525966 Documento assinado digitalmente, valide em <https://equacoes.siglog.mt.gov.br/validar> LEE-331B-XUC6-933F. Assinado por: AMANDA CRISTINA REZENDE ARRILHO em 17/11/2025 - Justado em 17/11/2025 10:24:15 por AMANDA ARRILHO





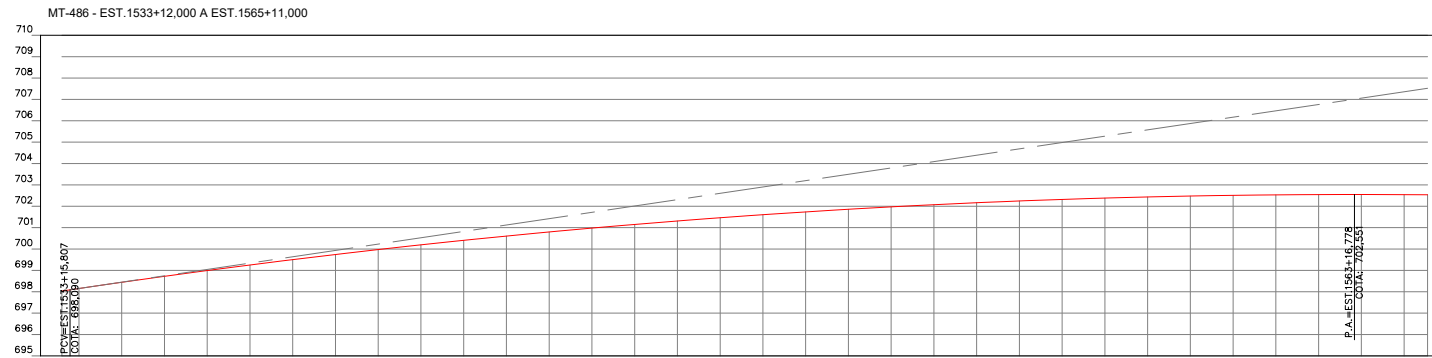
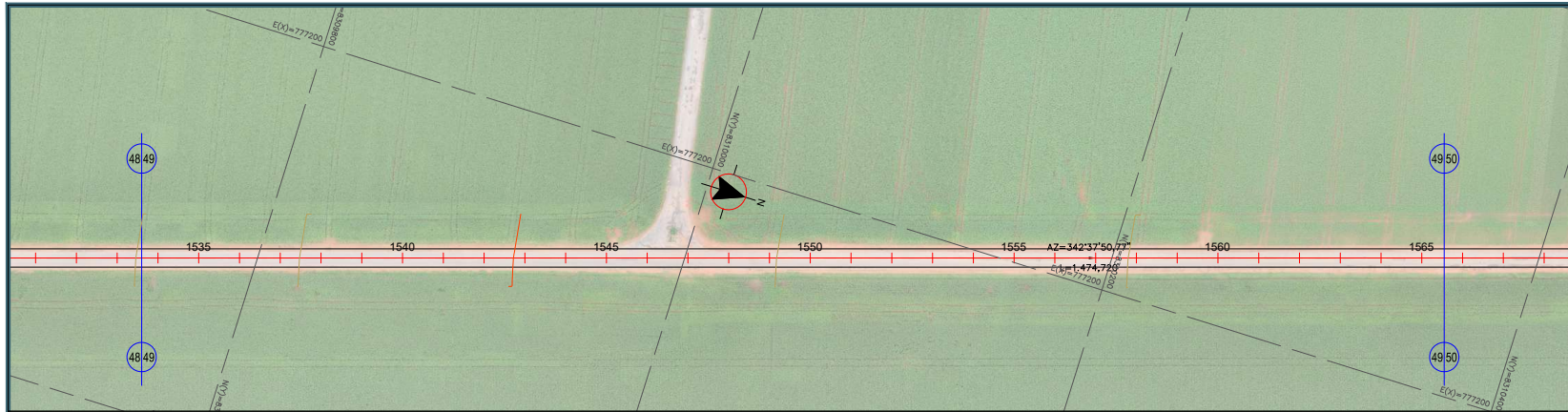
| GREDE | ESTACAS |
|---------|---------|
| 688,876 | 1501 |
| 688,962 | 1502 |
| 689,209 | 1503 |
| 689,460 | 1504 |
| 689,715 | 1505 |
| 689,975 | 1506 |
| 690,240 | 1507 |
| 690,509 | 1508 |
| 690,782 | 1509 |
| 691,060 | 1510 |
| 691,342 | 1511 |
| 691,628 | 1512 |
| 691,919 | 1513 |
| 692,214 | 1514 |
| 692,511 | 1515 |
| 692,808 | 1516 |
| 693,105 | 1517 |
| 693,402 | 1518 |
| 693,699 | 1519 |
| 693,995 | 1520 |
| 694,292 | 1521 |
| 694,589 | 1522 |
| 694,886 | 1523 |
| 695,183 | 1524 |
| 695,480 | 1525 |
| 695,777 | 1526 |
| 696,074 | 1527 |
| 696,371 | 1528 |
| 696,668 | 1529 |
| 696,965 | 1530 |
| 697,262 | 1531 |
| 697,559 | 1532 |
| 697,856 | 1533 |
| 698,034 | 1533 |

| | | |
|--------------------------------|---|---|
| | SECRETARIA DE INFRAESTRUTURA E LOGÍSTICA | SUPR FOLHA Nº: PG-48 |
| | PROJETO Rodovia: MT-486 Trecho: Etnr. MT-130 - Fim Pavimentação Sub-trecho: Estaca 0+0,00 a Estaca 2005+19,002 Extensão: 40,12 km | |
| ASSUNTO: PROJETO GEOMÉTRICO | ESCALA: V=1:200 H=1:2000 | HASH: 20c0e988278507a813302778608c08a0a730a3a1e84e65856c7555956. Documento assinado digitalmente, valide em https://equilaco.es.gov.br/validar LEE-331B-XUDS-933F. Assinado por: AMANDA CRISTINA REZENDE ARRILHO em 17/11/2025 - Justado em 17/11/2025 10:24:15 por AMANDA ARRILHO |



SINFRACAP2025103193A





| GREIDE | ESTACAS |
|---------|---------|
| 698,034 | 1533 |
| 698,152 | 1534 |
| 698,442 | 1535 |
| 698,722 | 1536 |
| 698,992 | 1537 |
| 699,253 | 1538 |
| 699,503 | 1539 |
| 699,744 | 1540 |
| 699,974 | 1541 |
| 700,195 | 1542 |
| 700,406 | 1543 |
| 700,607 | 1544 |
| 700,798 | 1545 |
| 700,979 | 1546 |
| 701,150 | 1547 |
| 701,312 | 1548 |
| 701,463 | 1549 |
| 701,605 | 1550 |
| 701,737 | 1551 |
| 701,859 | 1552 |
| 701,971 | 1553 |
| 702,073 | 1554 |
| 702,165 | 1555 |
| 702,248 | 1556 |
| 702,320 | 1557 |
| 702,383 | 1558 |
| 702,436 | 1559 |
| 702,479 | 1560 |
| 702,512 | 1561 |
| 702,535 | 1562 |
| 702,548 | 1563 |
| 702,551 | 1564 |
| 702,545 | 1565 |
| 702,537 | 1565 |

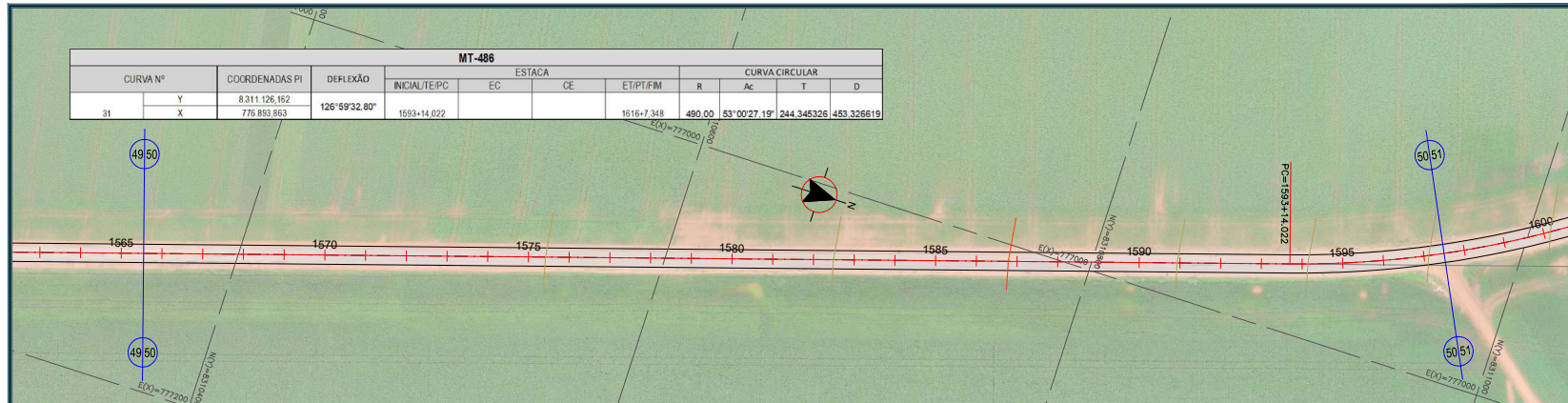
| | | |
|--------------------------------|--|---------------------------|
| | SECRETARIA DE INFRAESTRUTURA E LOGÍSTICA | SUPR |
| | PROJETO Rodovia MT-486 Trecho: Entr. MT-130 - Fim Pavimentação Sub-trecho: Estaca 0+0,00 a Estaca 2005+19,002 Extensão: 40,12 km | FOLHA Nº: PG-49 |
| ASSUNTO: PROJETO GEOMÉTRICO | ESCALA: V=1:200 H=1:2000 | |

HASH: 20c0e988278507a8133077860e080a0a930a30a1e80e65850750506. Documento assinado digitalmente, valide em <https://sigadoc.mt.gov.br/validar> LEE-331B-XUC06-933F. Assinado por: AMANDA CRISTINA REZENDE ARRILHO em 17/11/2025 às 10:24:15 por AMANDA ARRILHO

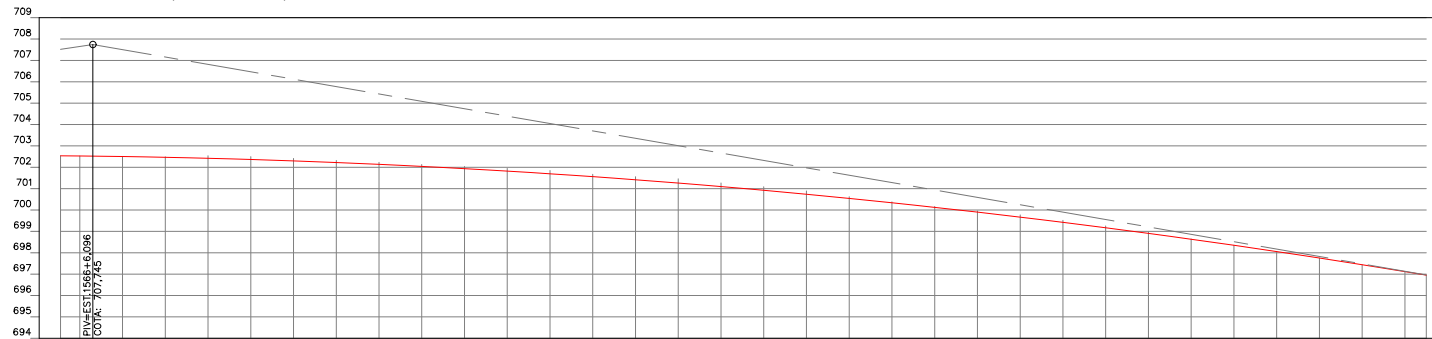


SINFRACAP2025103193A






MT-486 - EST. 1665+11,000 A EST. 1597+10,000

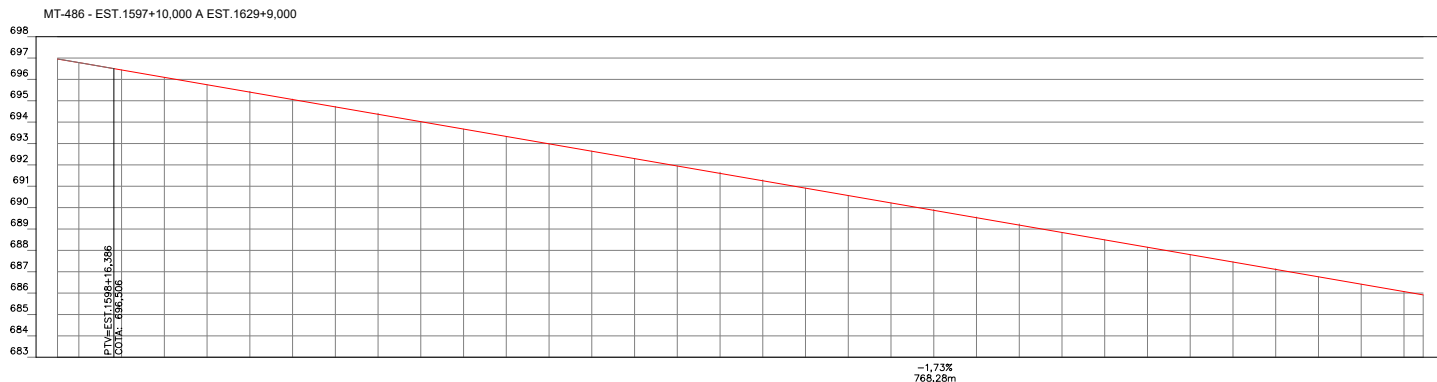
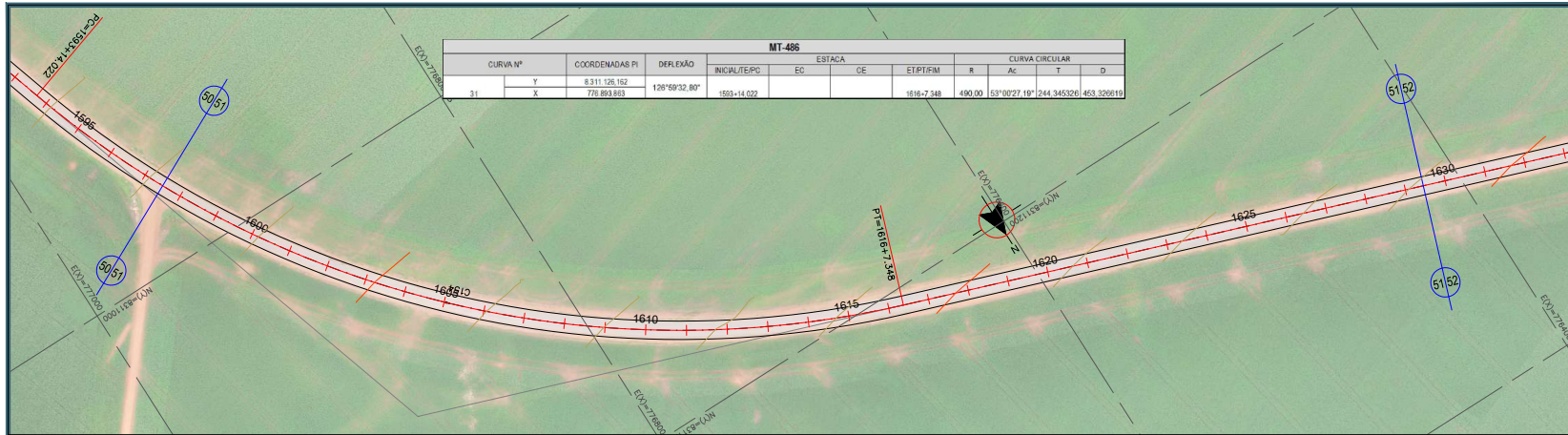


| GREIDE | ESTACAS |
|---------|---------|
| 702,537 | 1565 |
| 702,528 | 1566 |
| 702,502 | 1567 |
| 702,466 | 1568 |
| 702,420 | 1569 |
| 702,364 | 1570 |
| 702,298 | 1571 |
| 702,222 | 1572 |
| 702,137 | 1573 |
| 702,041 | 1574 |
| 701,936 | 1575 |
| 701,821 | 1576 |
| 701,696 | 1577 |
| 701,561 | 1578 |
| 701,416 | 1579 |
| 701,261 | 1580 |
| 701,096 | 1581 |
| 700,922 | 1582 |
| 700,737 | 1583 |
| 700,543 | 1584 |
| 700,339 | 1585 |
| 700,125 | 1586 |
| 699,901 | 1587 |
| 699,667 | 1588 |
| 699,423 | 1589 |
| 699,170 | 1590 |
| 698,906 | 1591 |
| 698,633 | 1592 |
| 698,350 | 1593 |
| 698,057 | 1594 |
| 697,754 | 1595 |
| 697,441 | 1596 |
| 697,118 | 1597 |
| 696,953 | 1597 |

| | | |
|---------------|---|--------------------------------|
| SINFRA | SECRETARIA DE INFRAESTRUTURA E LOGÍSTICA | SUPR |
| PROJETO | Rodovia MT-486 Trecho: Entr. MT-130 - Fim Pavimentação Sub-trecho: Estaca 0+0,00 a Estaca 2005+19,002 Extensão: 40,12 km | FOLHA Nº: PG-50 |
| ASSUNTO: | PROJETO GEOMÉTRICO | ESCALA: V=1:200 H=1:2000 |

HASH: 20c0e988279507a81330778026080a0a70a30a1e80e6585607555966. Documento assinado digitalmente, valide em <https://equilacoe.splag.mt.gov.br/validar> LEE-331B-XUD6-933F. Assinado por: AMANDA CRISTINA REZENDE ARRILHO em 17/11/2025 - Justado em 17/11/2025 10:24:15 por AMANDA ARRILHO



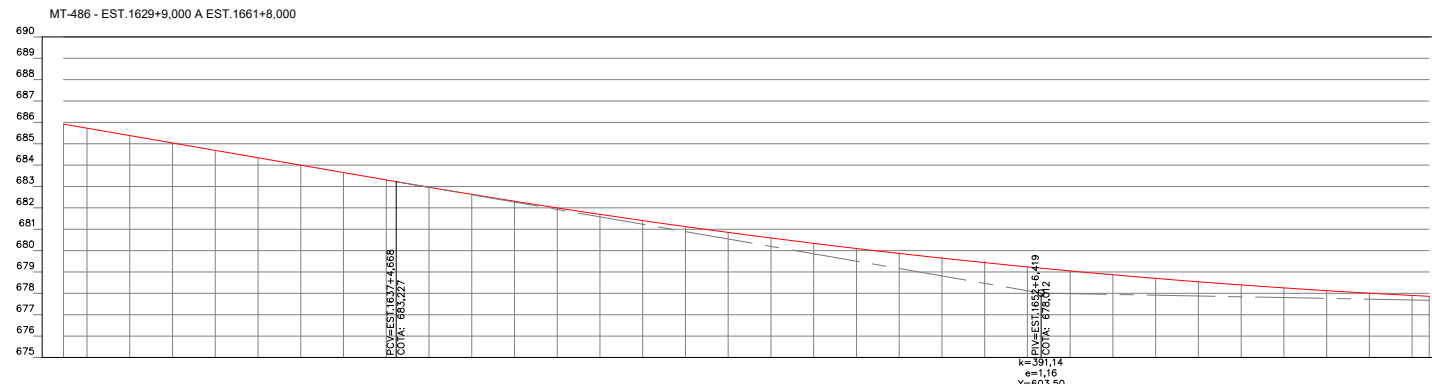
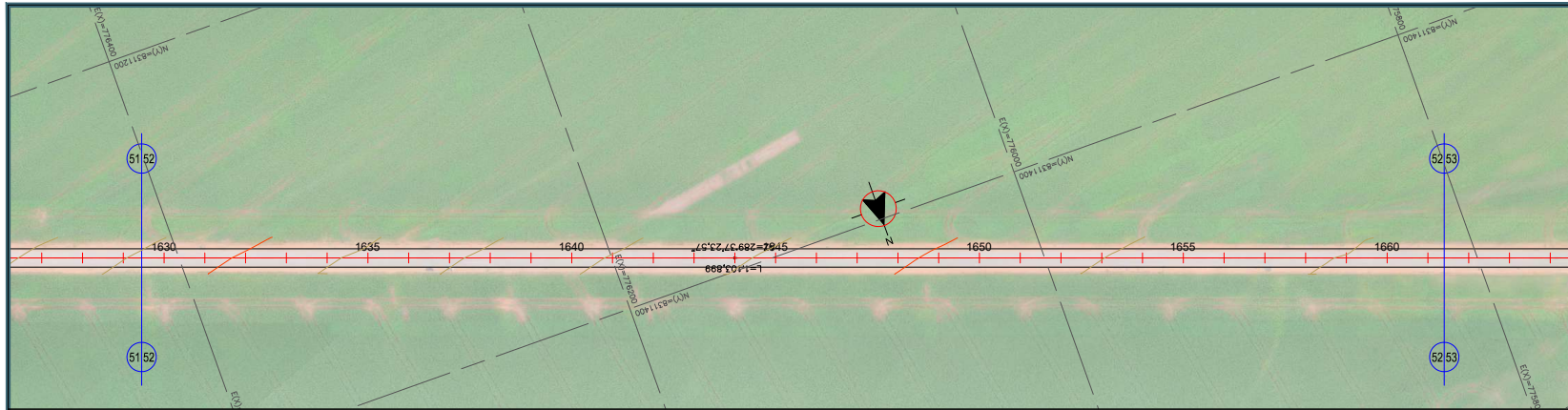


| GREIDE | ESTACAS |
|---------|---------|
| 696,953 | 1597 |
| 696,786 | 1598 |
| 696,443 | 1599 |
| 696,098 | 1600 |
| 695,752 | 1601 |
| 695,406 | 1602 |
| 695,061 | 1603 |
| 694,715 | 1604 |
| 694,369 | 1605 |
| 694,024 | 1606 |
| 693,678 | 1607 |
| 693,332 | 1608 |
| 692,987 | 1609 |
| 692,641 | 1610 |
| 692,295 | 1611 |
| 691,950 | 1612 |
| 691,604 | 1613 |
| 691,258 | 1614 |
| 690,913 | 1615 |
| 690,567 | 1616 |
| 690,221 | 1617 |
| 689,876 | 1618 |
| 689,530 | 1619 |
| 689,184 | 1620 |
| 688,839 | 1621 |
| 688,493 | 1622 |
| 688,147 | 1623 |
| 687,802 | 1624 |
| 687,456 | 1625 |
| 687,110 | 1626 |
| 686,765 | 1627 |
| 686,419 | 1628 |
| 686,073 | 1629 |
| 685,918 | 1629 |

| | | |
|--------------------------------|---|---|
| | SECRETARIA DE INFRAESTRUTURA E LOGÍSTICA | SUPR FOLHA Nº: PG-5 |
| | PROJETO Rodovia: MT-486 Trecho: Entr. MT-130 - Fim Pavimentação Sub-trecho: Estaca 0+0,00 a Estaca 2005+19,002 Extensão: 40,12 km | |
| ASSUNTO: PROJETO GEOMÉTRICO | | ESCALA: V=1:200 H=1:2000 |

HASH: 26ce988278507ae133077862ce08a0a4970a3d3ae1e8e65856c755566. Documento assinado digitalmente, valide em <https://sigasistemas.sinfra.mt.gov.br/validar> LEE-331B-XUDG-933F. Assinado por: AMANDA CRISTINA REZENDE ARRILHO em 17/11/2025 - Justado em 17/11/2025 10:24:15 por AMANDA ARRILHO





| GREIDE | ESTACAS |
|---------|---------|
| 685,918 | 1629 |
| 685,728 | 1630 |
| 685,362 | 1631 |
| 685,036 | 1632 |
| 684,691 | 1633 |
| 684,345 | 1634 |
| 683,999 | 1635 |
| 683,654 | 1636 |
| 683,308 | 1637 |
| 682,965 | 1638 |
| 682,633 | 1639 |
| 682,310 | 1640 |
| 681,998 | 1641 |
| 681,696 | 1642 |
| 681,404 | 1643 |
| 681,122 | 1644 |
| 680,851 | 1645 |
| 680,590 | 1646 |
| 680,339 | 1647 |
| 680,098 | 1648 |
| 679,868 | 1649 |
| 679,648 | 1650 |
| 679,438 | 1651 |
| 679,238 | 1652 |
| 679,048 | 1653 |
| 678,869 | 1654 |
| 678,700 | 1655 |
| 678,541 | 1656 |
| 678,392 | 1657 |
| 678,254 | 1658 |
| 678,126 | 1659 |
| 678,008 | 1660 |
| 677,900 | 1661 |
| 677,860 | 1661 |

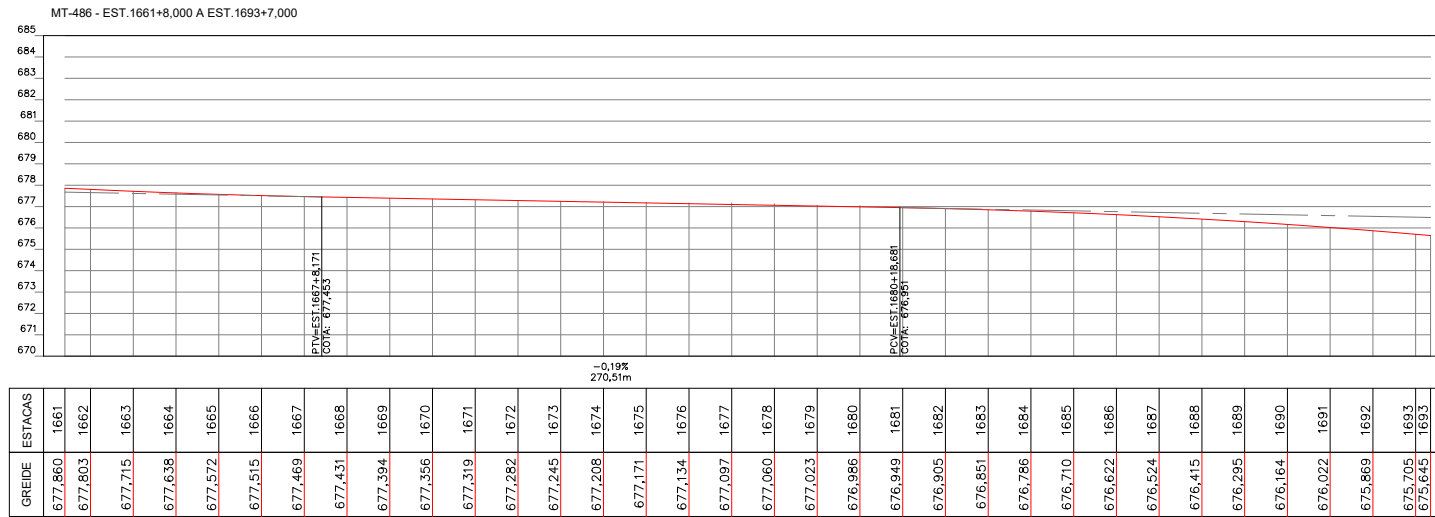
| | | |
|--------------------------------|---|--|
| | SECRETARIA DE INFRAESTRUTURA E LOGÍSTICA | SUPR FOLHA Nº: PG-52 |
| | PROJETO Rodovia: MT-486 Trecho: Entr. MT-130 - Fim Pavimentação Sub-trecho: Estaca 0+0,00 a Estaca 2005+19,002 Extensão: 40,12 km | |
| ASSUNTO: PROJETO GEOMÉTRICO | ESCALA: V=1:200 H=1:2000 | |

HASH: 20c0e988279507a8133077862e08ba0a473a3ca1e88e65856075d5866. Documento assinado digitalmente, valide em <https://equacoes.siglog.mt.gov.br/validar> LEE-331B-XUD6-933F. Assinado por: AMANDA CRISTINA REZENDE ARRILHO em 17/11/2025 - Junho em 17/11/2025 10:24:15 por AMANDA ARRILHO




SINFRACAP2025103193A





| GREIDE | ESTACAS |
|---------|---------|
| 677,860 | 1661 |
| 677,803 | 1662 |
| 677,715 | 1663 |
| 677,638 | 1664 |
| 677,572 | 1665 |
| 677,515 | 1666 |
| 677,469 | 1667 |
| 677,431 | 1668 |
| 677,394 | 1669 |
| 677,356 | 1670 |
| 677,319 | 1671 |
| 677,282 | 1672 |
| 677,245 | 1673 |
| 677,208 | 1674 |
| 677,171 | 1675 |
| 677,134 | 1676 |
| 677,097 | 1677 |
| 677,060 | 1678 |
| 677,023 | 1679 |
| 676,986 | 1680 |
| 676,949 | 1681 |
| 676,905 | 1682 |
| 676,851 | 1683 |
| 676,786 | 1684 |
| 676,710 | 1685 |
| 676,622 | 1686 |
| 676,524 | 1687 |
| 676,415 | 1688 |
| 676,295 | 1689 |
| 676,164 | 1690 |
| 676,022 | 1691 |
| 675,869 | 1692 |
| 675,705 | 1693 |
| 675,645 | 1693 |

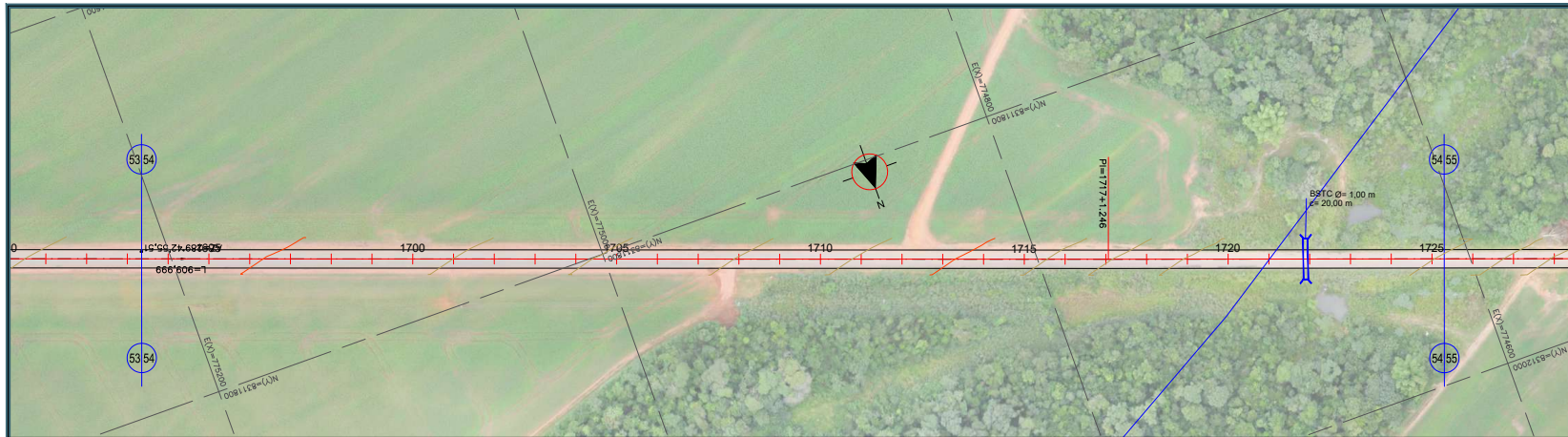
| | | |
|---|---|--|
|  | SECRETARIA DE INFRAESTRUTURA E LOGÍSTICA | SUPR FOLHA Nº: PG-53 |
| | PROJETO Rodovia: MT-486 Trecho: Edir. MT-130 - Fim Pavimentação Sub-trecho: Estaca 0+0,00 a Estaca 2005+19,002 Extensão: 40,12 km | |
| ASSUNTO: PROJETO GEOMÉTRICO | | ESCALA: V=1:200 H=1:2000 |

HASH: 20c0e988279507a813307780e080ba0a930a301e80e6585075d5066 Documento assinado digitalmente, valide em <https://sigadoc.mt.gov.br/validar> LEE-331B-XUD-933F. Assinado por: AMANDA CRISTINA REZENDE ARRILHO em 17/11/2025 - Justado em 17/11/2025 10:24:15 por AMANDA ARRILHO

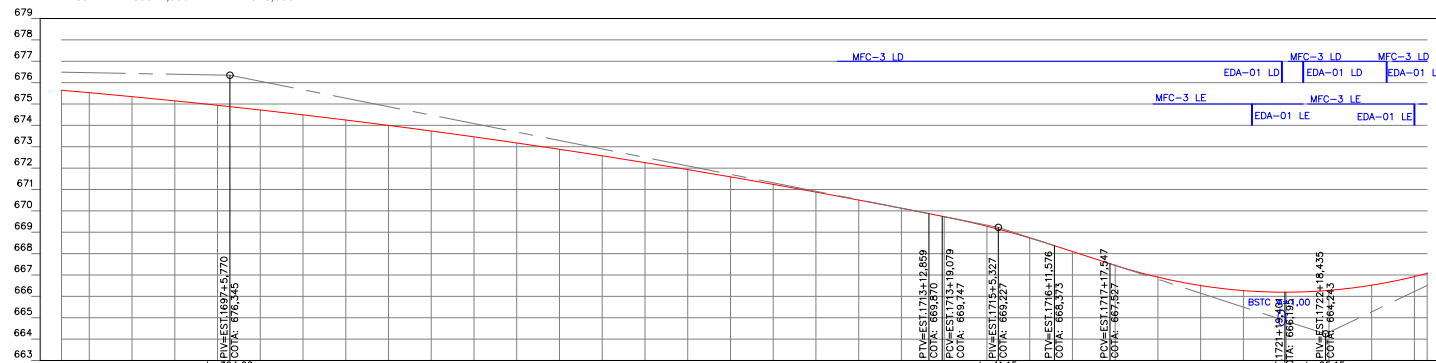


SINFRACAP2025103193A





MT-486 - EST. 1693+7,000 A EST. 1725+6,000



| GREIDE | ESTACAS |
|---------|---------|
| 675,645 | 1693 |
| 675,530 | 1694 |
| 675,344 | 1695 |
| 675,147 | 1696 |
| 674,940 | 1697 |
| 674,721 | 1698 |
| 674,491 | 1699 |
| 674,250 | 1700 |
| 673,998 | 1701 |
| 673,736 | 1702 |
| 673,462 | 1703 |
| 673,177 | 1704 |
| 672,882 | 1705 |
| 672,575 | 1706 |
| 672,258 | 1707 |
| 671,929 | 1708 |
| 671,590 | 1709 |
| 671,239 | 1710 |
| 670,878 | 1711 |
| 670,505 | 1712 |
| 670,122 | 1713 |
| 669,728 | 1714 |
| 669,279 | 1715 |
| 668,733 | 1716 |
| 668,098 | 1717 |
| 667,449 | 1718 |
| 666,897 | 1719 |
| 666,504 | 1720 |
| 666,270 | 1721 |
| 666,195 | 1722 |
| 666,279 | 1723 |
| 666,523 | 1724 |
| 666,925 | 1725 |
| 667,077 | 1725 |

| | | |
|--------------------------------|---|---------------------------|
| | SECRETARIA DE INFRAESTRUTURA E LOGÍSTICA | SUPR |
| | PROJETO Rodovia: MT-486 Trecho: Entr. MT-130 - Fim Pavimentação Sub-trecho: Estaca 0+0,00 a Estaca 2005+19,002 Extensão: 40,12 km | FOLHA N°: PG-54 |
| ASSUNTO: PROJETO GEOMÉTRICO | ESCALA: V=1:200 H=1:2000 | |

HASH: 20c0e988278507a8133077f60b0e08a0a49a30a3a1e8e0e558507555066. Documento assinado digitalmente, valide em <https://sigasistemas.mt.gov.br/validar> LEE-331B-XUD6-933F. Assinado por: AMANDA CRISTINA REZENDE ARRILHO em 17/11/2025 - Justado em 17/11/2025 10:24:15 por AMANDA ARRILHO



SINFRACAP2025103193A

