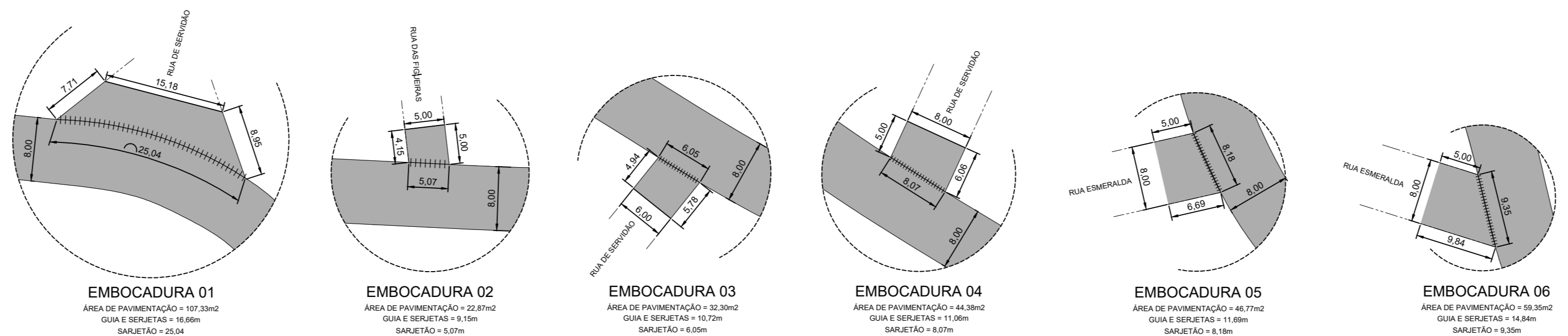


PLANTA SINALIZAÇÃO

ESCALA 1/1500



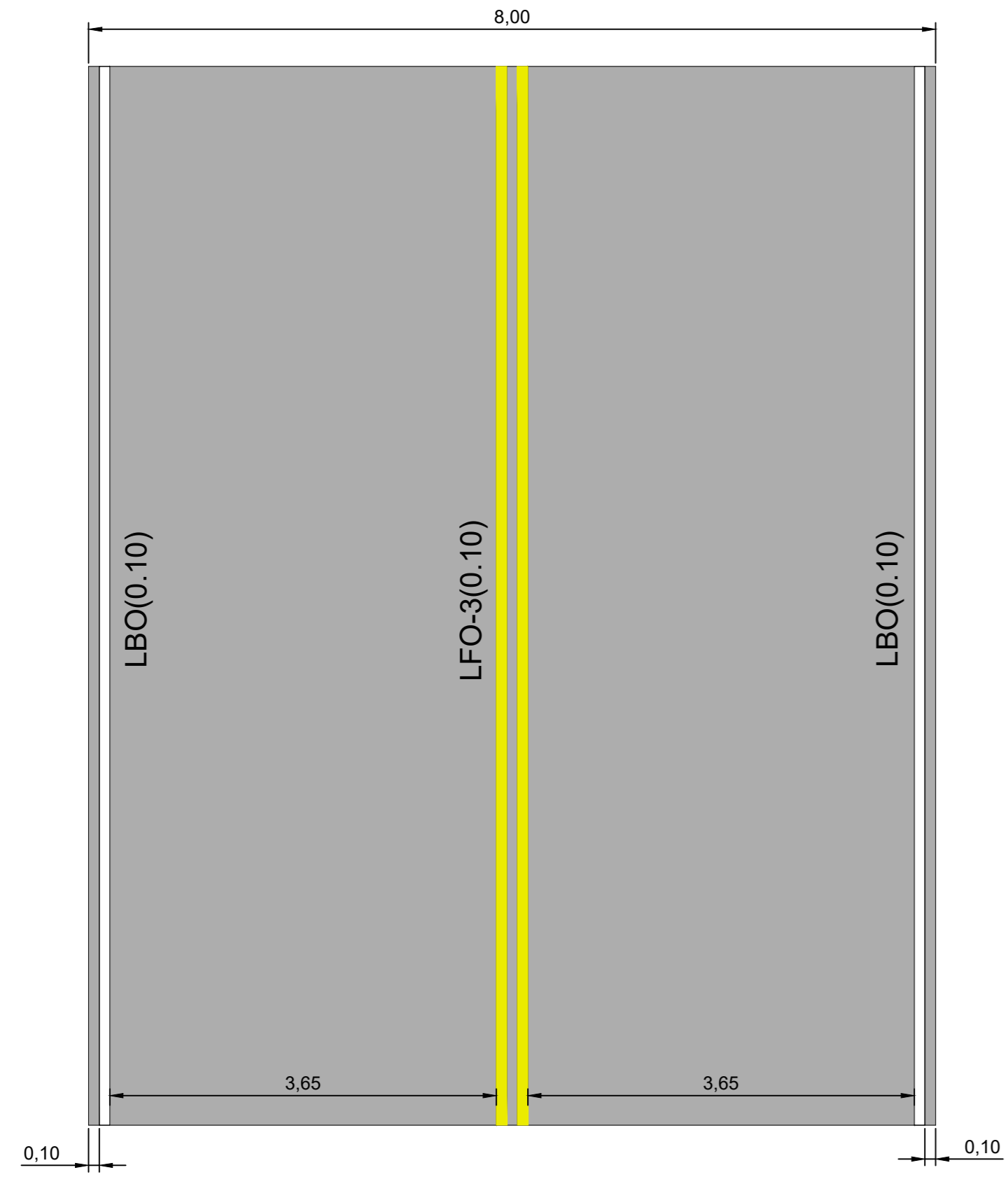
LEGENDA

	PAVIMENTAÇÃO (A EXECUTAR)
	PAVIMENTAÇÃO (EXISTENTE)

ITEM	RUA	LARGURA (m)	COMP. (m)	ÁREA (m2)
1	RUA SEVERINO ALVES FILHO	8,00	1.390,00	11.120,00
2	EMBOCADURA 01	-	-	107,33
3	EMBOCADURA 02	-	-	22,87
4	EMBOCADURA 03	-	-	32,30
5	EMBOCADURA 04	-	-	44,38
6	EMBOCADURA 05	-	-	46,77
7	EMBOCADURA 06	-	-	59,35
TOTAL				11.433,00

NOTA: OS SERVIÇOS DE GALERIA PLUVIAL SERÃO EXECUTADOS COM RECURSOS PRÓPRIOS MUNICIPAIS.

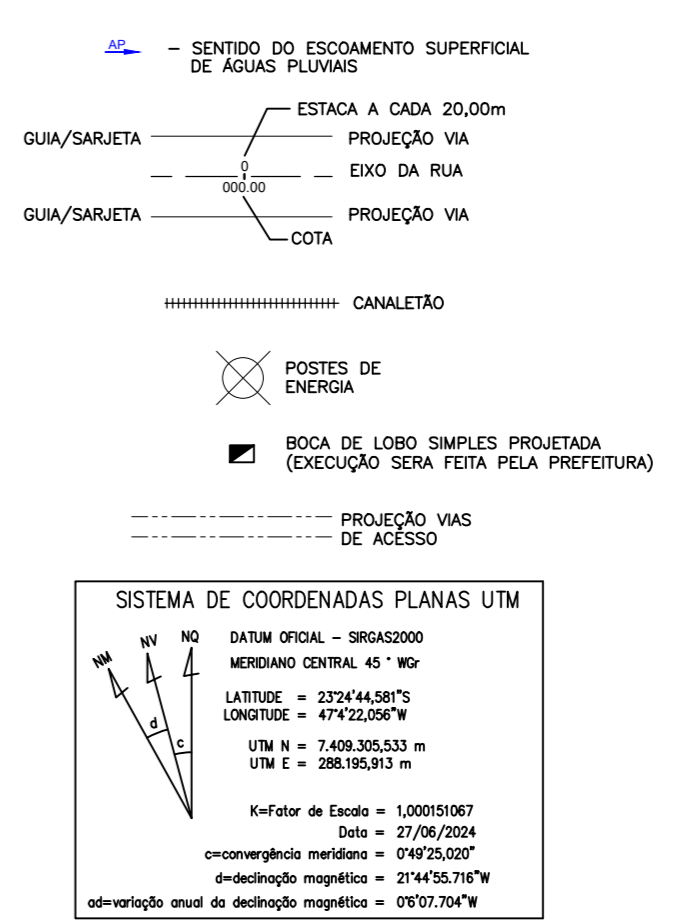
NOTA: A SINALIZAÇÃO HORIZONTAL ABAIXO, SERÁ UTILIZADO EM TODA EXTENSÃO




DETALHE - SINALIZAÇÃO HORIZONTAL
ESCALA 1/50

COLUNA

	0 unidades
	Placa A-2a 2 unidades
	Placa A-2b 1 unidades
	Placa A-3a 1 unidades
	Placa A-3b 3 unidades
	Placa R-18 2 unidades
	Placa R-19 5 unidades
	Placa R-7 2 unidades





PROJETO DETALHES | FL. 02/04
 OBRA: INFRAESTRUTURA URBANA
 LOCAL: AVENIDA PREFEITO SEVERINO ALVES FILHO - ARAÇARIQUAMA - SP

SGRI - SECRETARIA DE GOVERNO E RELAÇÕES INSTITUCIONAIS
 ARAÇARIQUAMA - SP
 PROP: PREFEITURA MUNICIPAL DE ARAÇARIQUAMA - SP

OCUPAR QUE A APROVAÇÃO DO PROJETO SEJA PRESTADA EM TERMO DE

PROPRIETÁRIO: P. M. ARAÇARIQUAMA - SP
 CNPJ Nº

ÁREAS:
 PAVIMENTAÇÃO 11.433,00m²

AUTOR DO PROJ. RESP. TÉCNICO
 LAIS BOTELHO DE SOUZA GERMANO
 ENGENHEIRA CIVIL - CREA/SP 5069938719

ART Nº.

APROVAÇÃO