


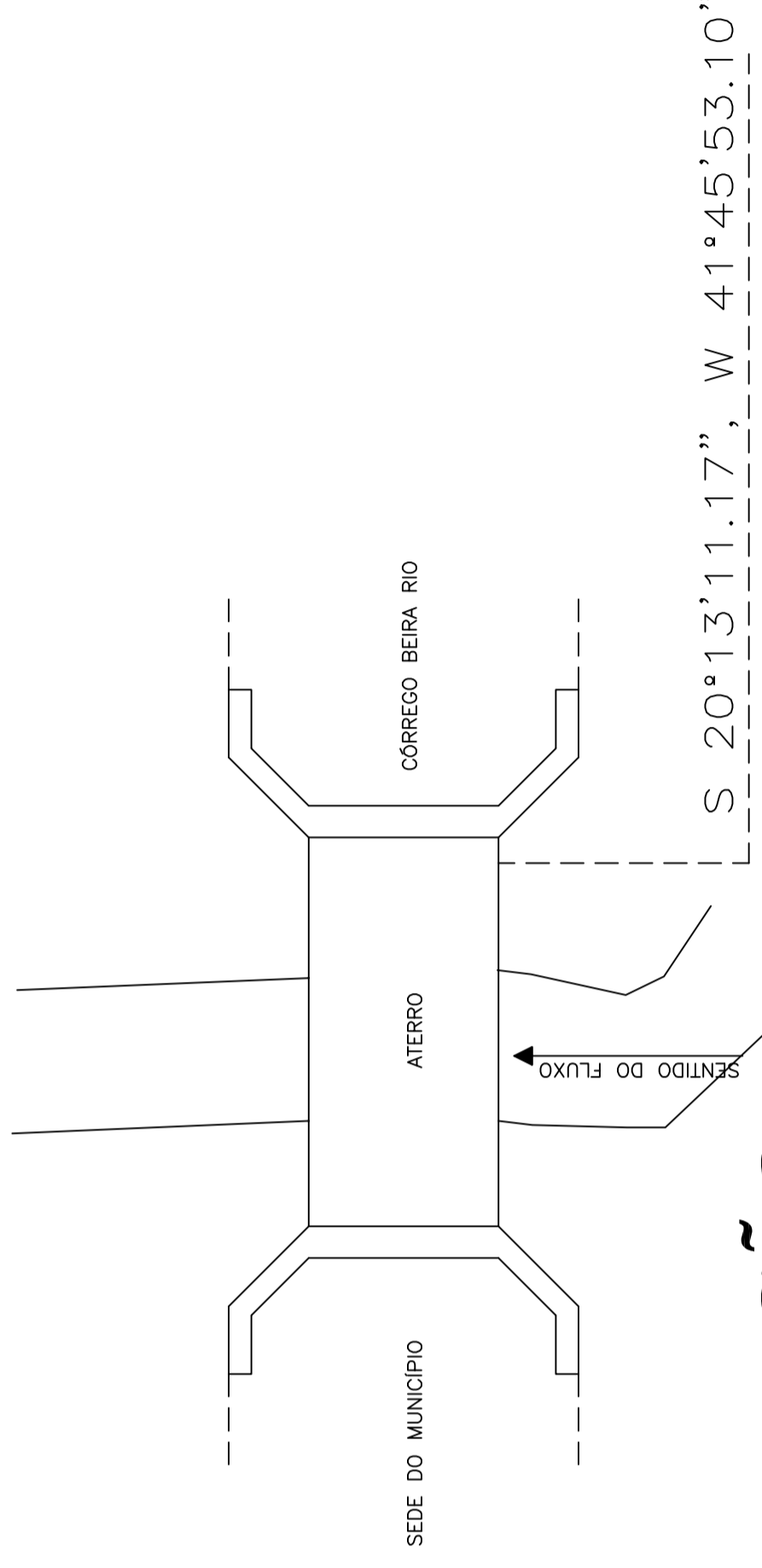
BUEIRO

ESCALA 1/50



CORTE AA

ESCALA 1/50



SITUAÇÃO

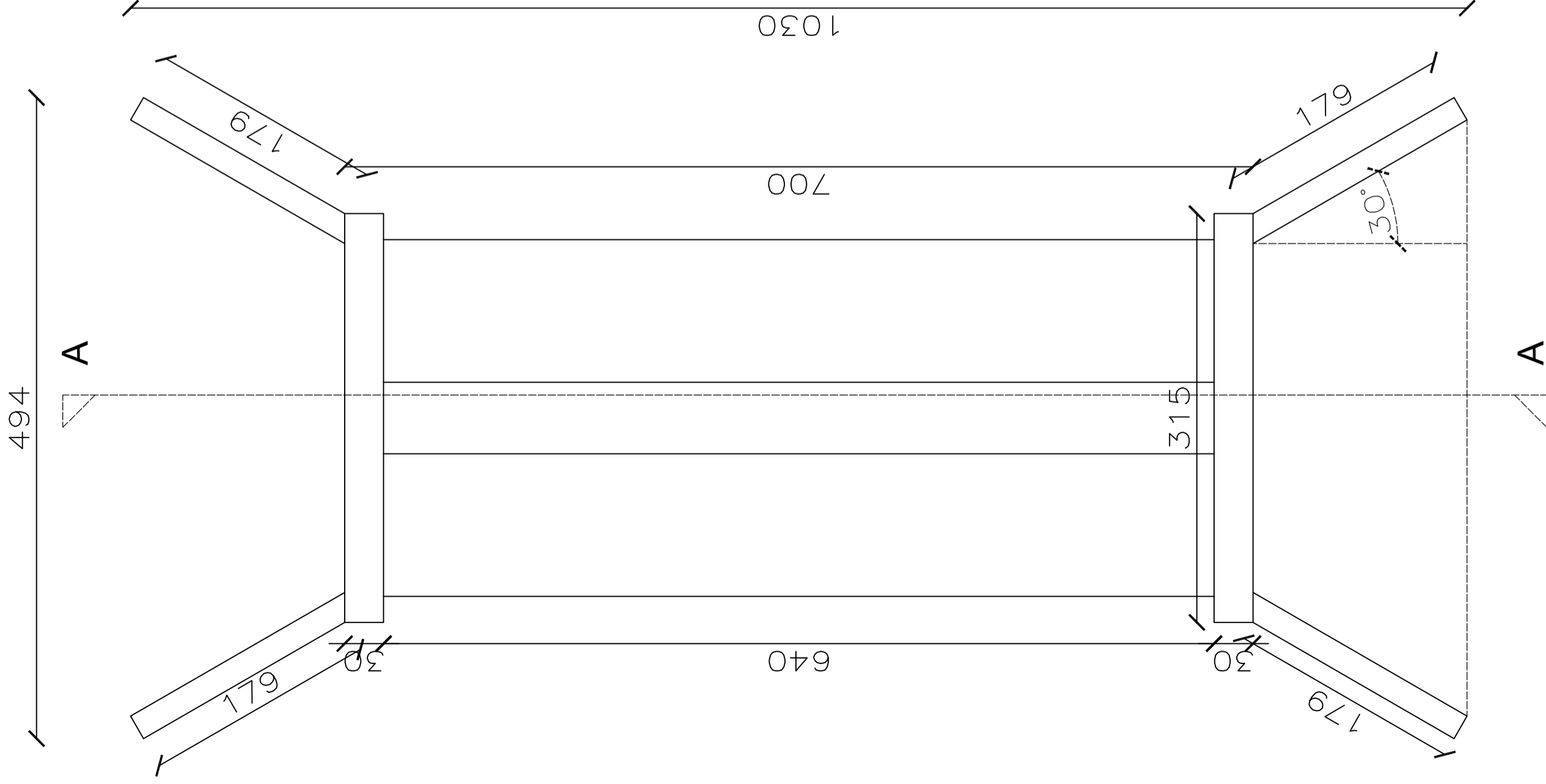
ESCALA 1/50

ESCAVAÇÃO: 82,43M³

ATERRO: 55,41M³


CROQUI ATERRO DE BUEIRO

ÁREA CONS.	01 UNI.
ESCALA	Indicadas
DATA	09/2026
FRANCHA Nº	01
FORMATO	A2
PROPRIETÁRIO	CNPJ 66.232.547/0001-20
ENDEREÇO DA OBRA	PREFEITURA MUNICIPAL DE DURANDÉ
ENGENHEIRO CIVIL	ZAIRE LAGE BRANDÃO NETO
CREA/MG	147.388/D



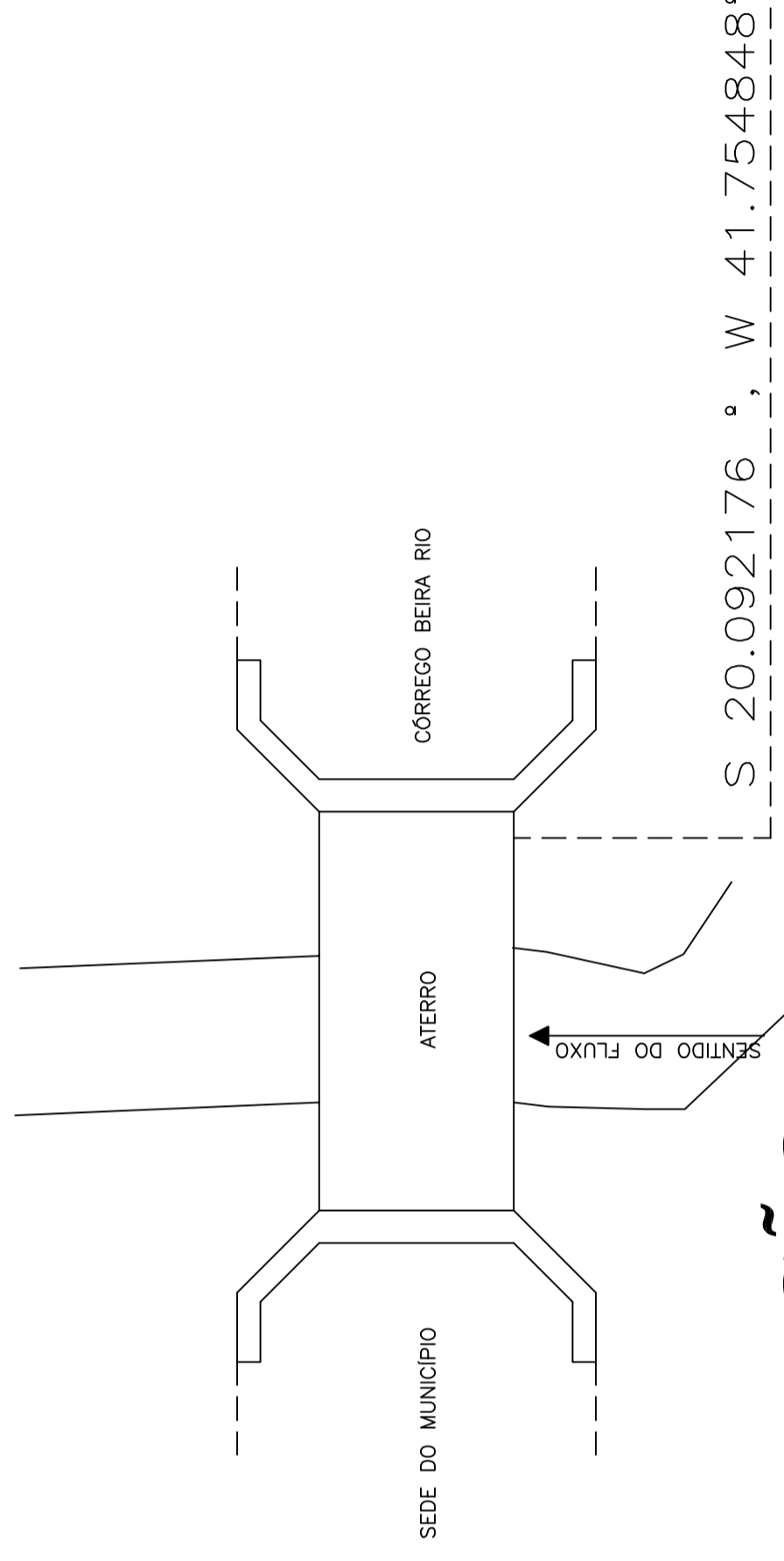
BUEIRO

ESCALA 1/50



CORTE AA

ESCALA 1/50



SITUAÇÃO

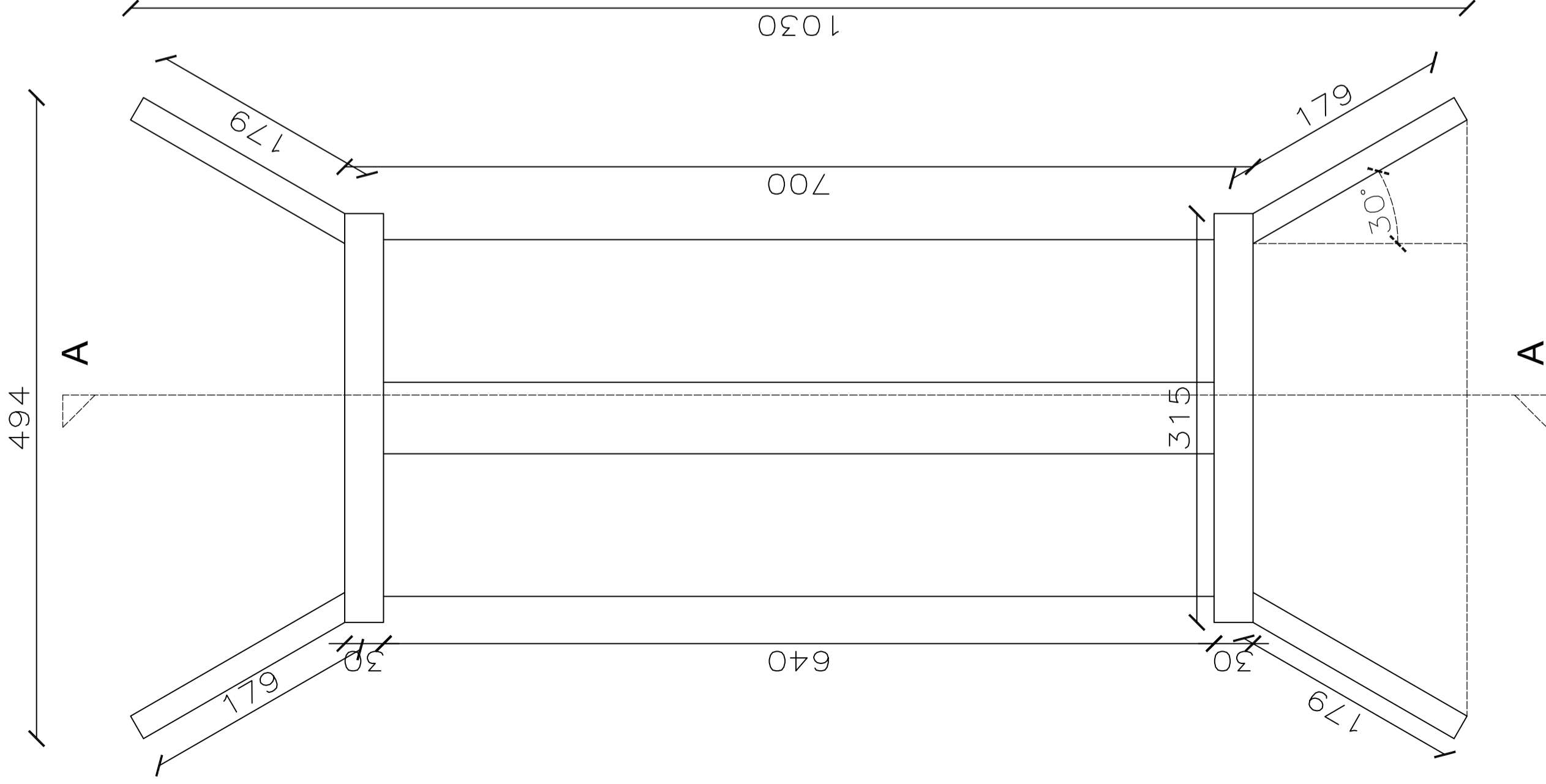
ESCALA 1/50

ESCAVAÇÃO: 82,43M³

ATERRO: 53,19M³

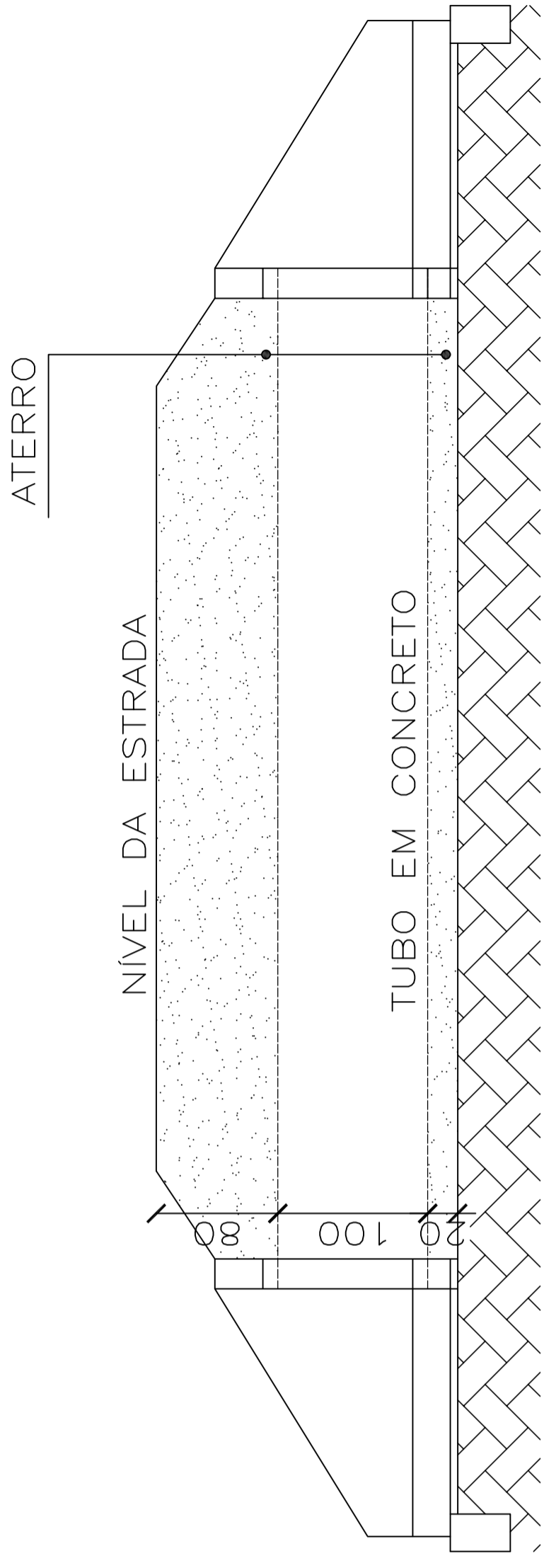
ÁREA CONS.	01 UNI.
ESCALA	Indicadas
DATA	09/2026
FRANCHA Nº	01
FORMATO	A2
PROPRIETÁRIO	CNPJ 66.232.547/0001-20
ENDEREÇO DA OBRA	PREFEITURA MUNICIPAL DE DURANDÉ
ENGENHEIRO CIVIL	ZAIRE LAGE BRANDÃO NETO
CREA/MG	147.388/D
ENDEREÇO DA OBRA	CÓRREGOS POUSO ALEGRE - ZONA RURAL - DURANDÉ/MG

CROQUI ATERRO DE BUEIRO



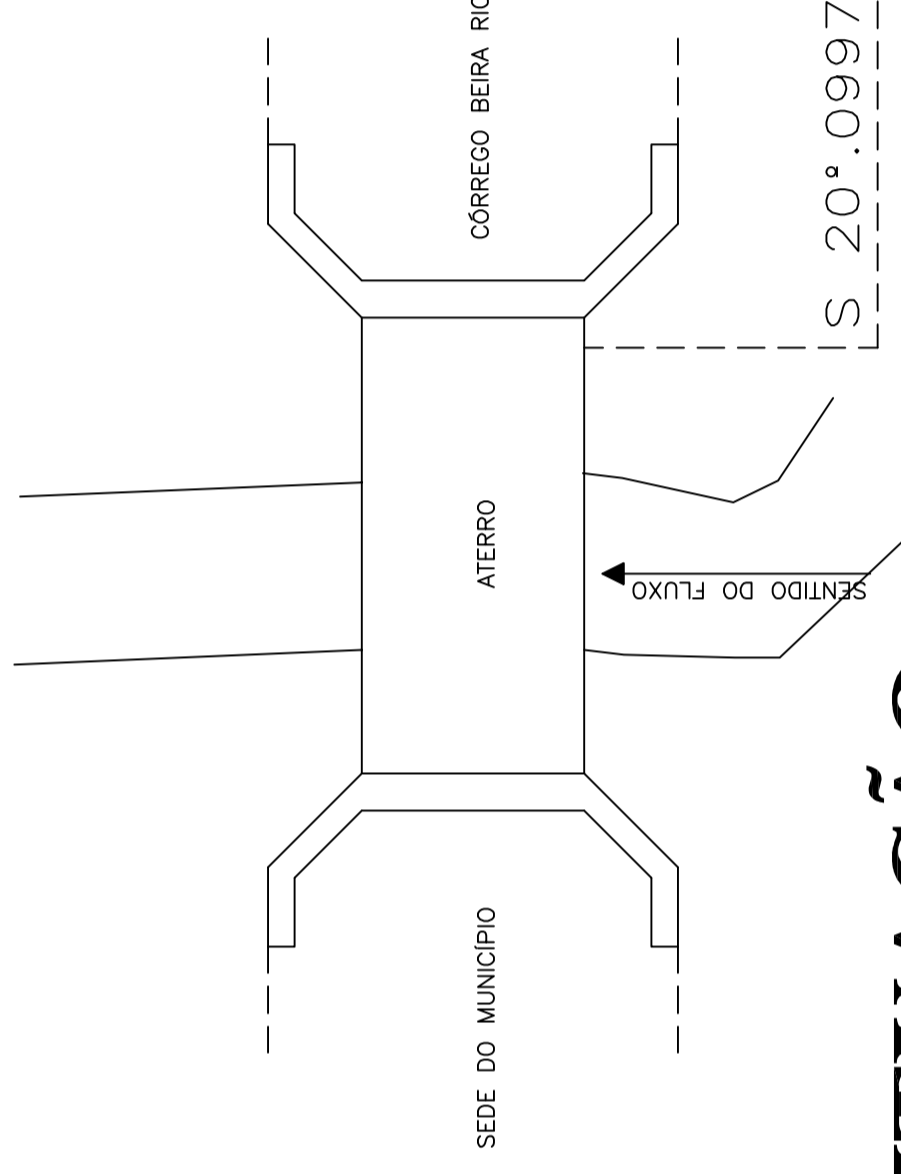
BUEIRO

ESCALA 1/50



CORTE AA

ESCALA 1/50



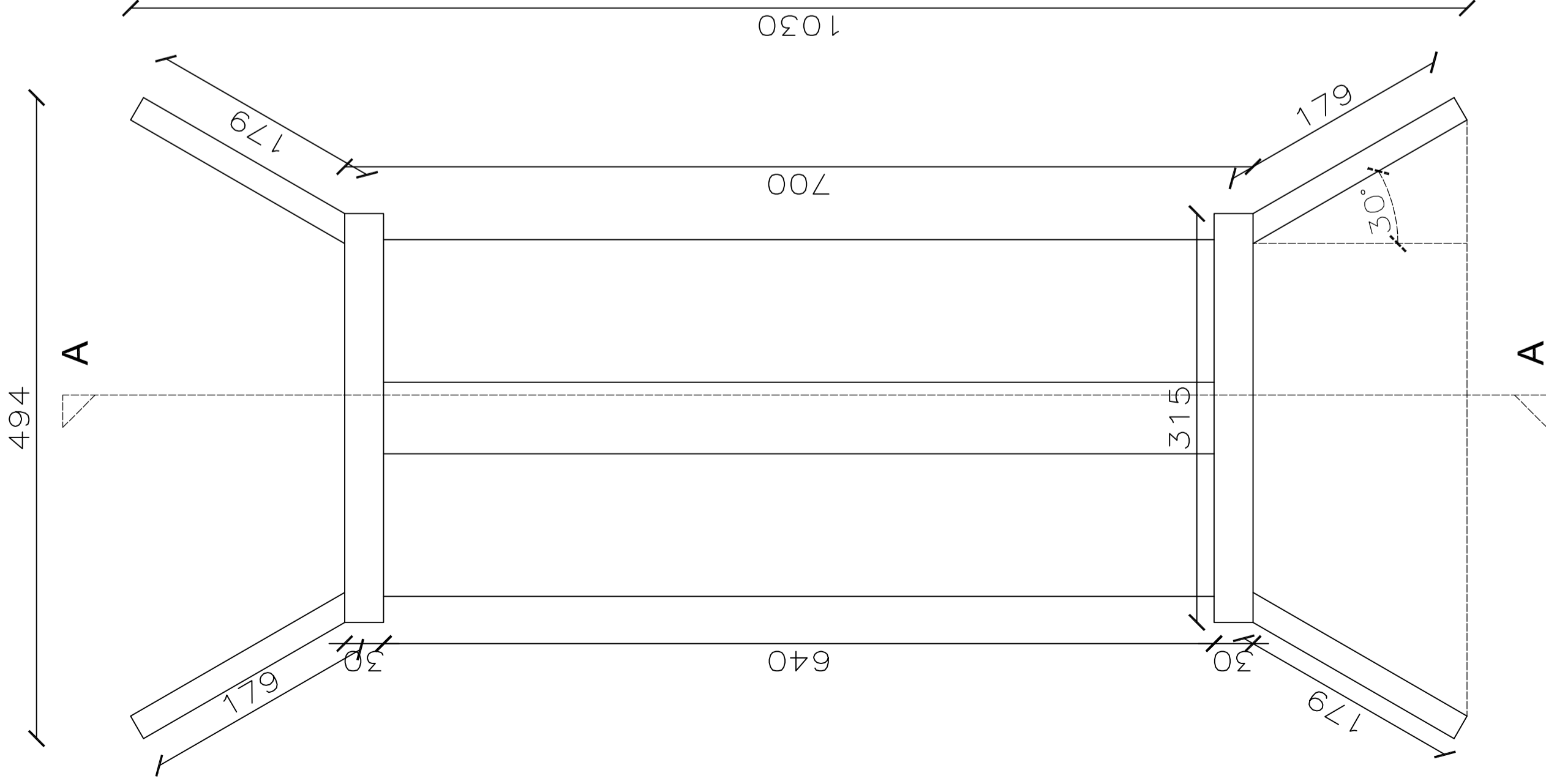
SITUAÇÃO

ESCALA 1/50

ESCAVAÇÃO: 82,43M³


ATERRO: 60,80M³

ÁREA CONS.	01 UNI.
ESCALA	Indicadas
DATA	09/2026
FRANCHA Nº	01
FORMATO	A2
CROQUI ATERRO DE BUEIRO	
PROPRIETÁRIO	CNPJ 66.232.547/0001-20
PREFEITURA MUNICIPAL DE DURANDÉ	
ENDEREÇO DA OBRA	CÓRREGOS SANTO AGOSTINHO - ZONA RURAL - DURANDÉ/MG
ENGENHEIRO CIVIL	ZAIRE LAGE BRANDÃO NETO
CREA/MG	147.388/D



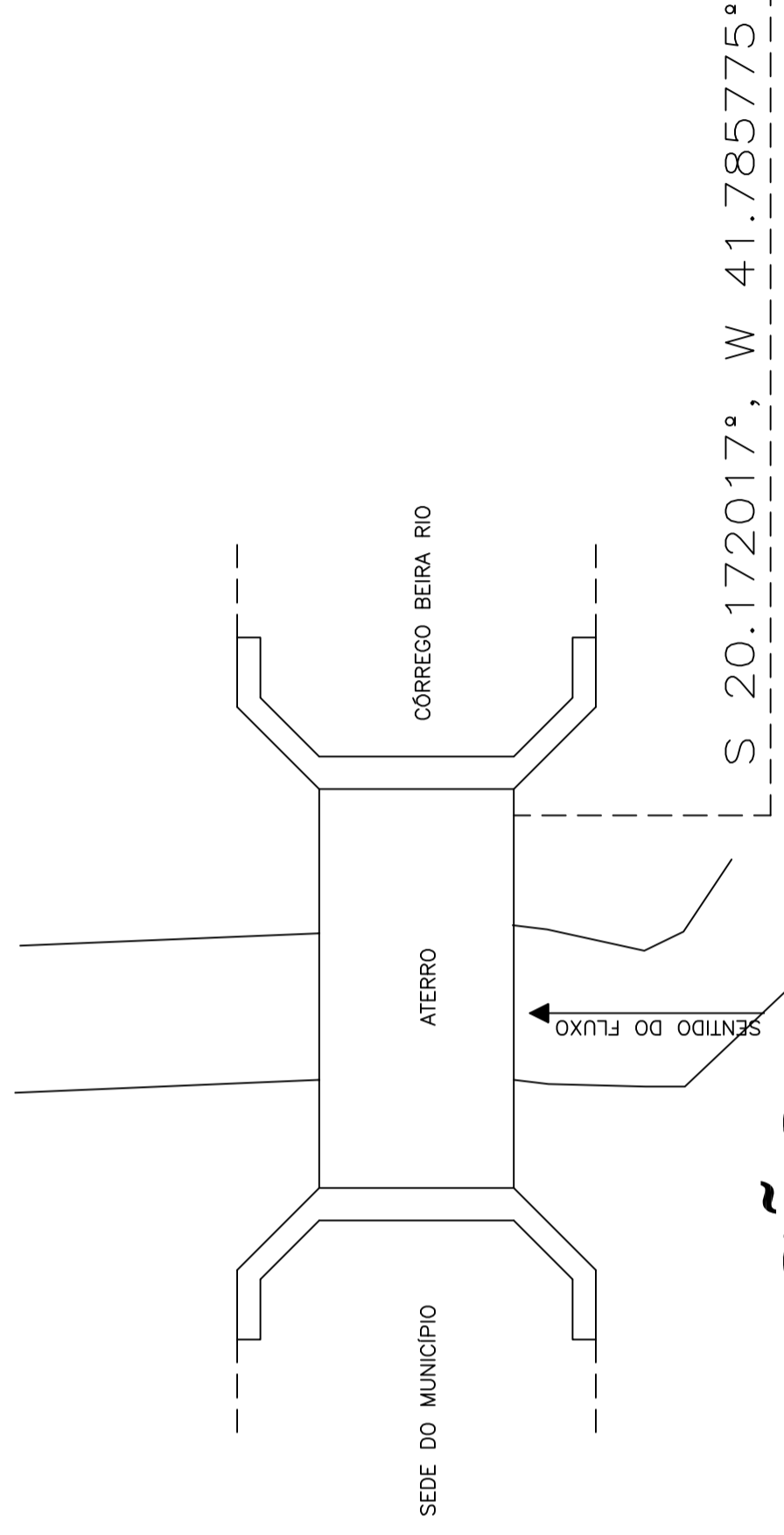
BUEIRO

ESCALA 1/50



CORTE AA

ESCALA 1/50



SITUAÇÃO

ESCALA 1/50

ESCAVAÇÃO: 82,43M³

ATERRO: 49,33M³

ÁREA CONS.	01 UNI.
ESCALA	Indicadas
DATA	09/2026
FRANCHA Nº	01
FORMATO	A2
PROPRIETÁRIO	CNPJ 66.232.547/0001-20
ENDEREÇO DA OBRA	PREFEITURA MUNICIPAL DE DURANDÉ
ENGENHEIRO CIVIL	ZAIRE LAGE BRANDÃO NETO
CREA/MG	147.388/D
ENDEREÇO DA OBRA	CÓRREGOS SÃO JOÃO - ZONA RURAL - DURANDÉ/MG

CROQUI ATERRADO DE BUEIRO