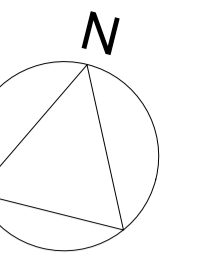
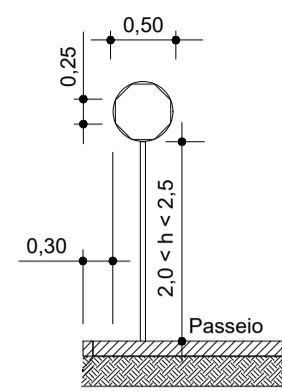


POSICIONAMENTO DAS PLACAS NA VIA-TRECHOS RETOS



ESPECIFICAÇÕES

- PISO
- 1 - CONCRETO COM PINTURA
- 2 - GRAMA ESMERALDA
- 3 - CONCRETO DEMARCADO VERMELHO
- 4 - CONCRETO DEMARCADO CINZA

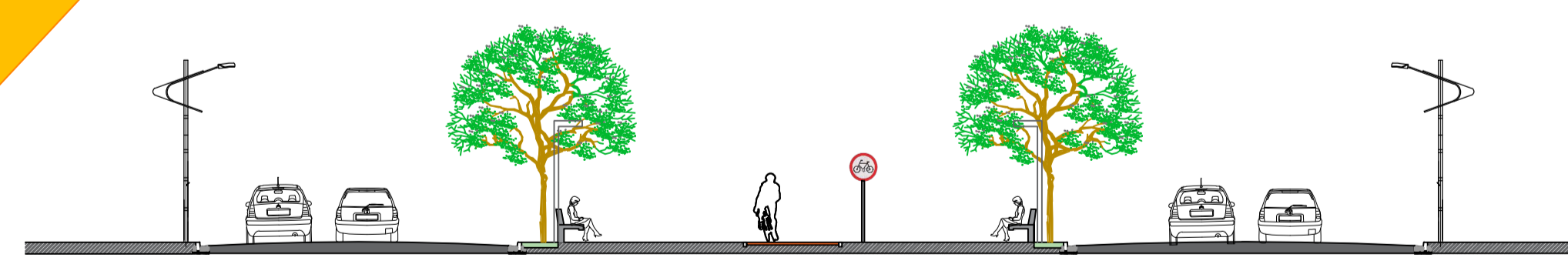
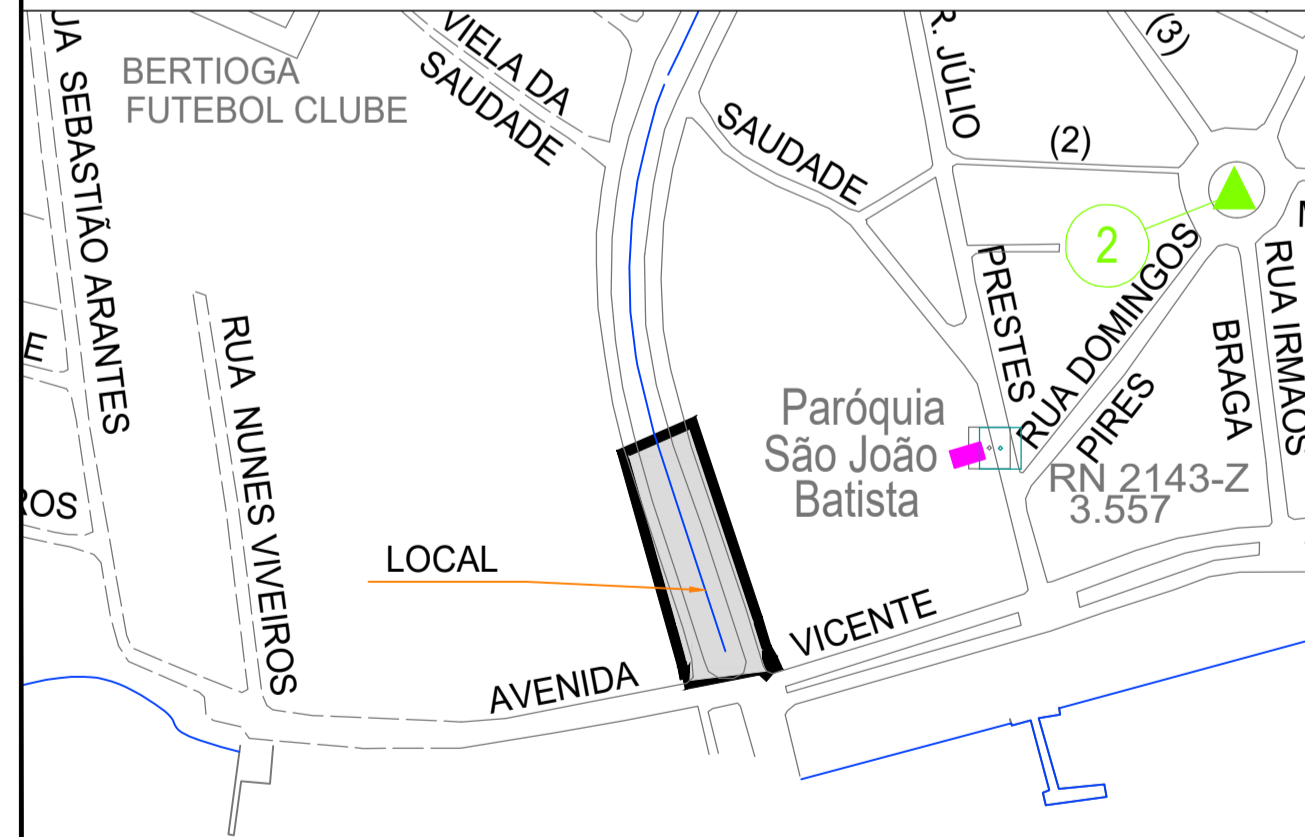
MAPA DE IMPLANTAÇÃO



MAPA DE LOCALIZAÇÃO



MAPA DE LOCALIZAÇÃO



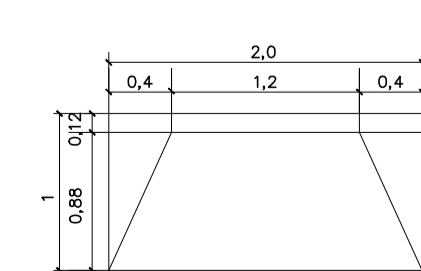
CORTE AA  
ESCALA 1:150

DETALHE 01

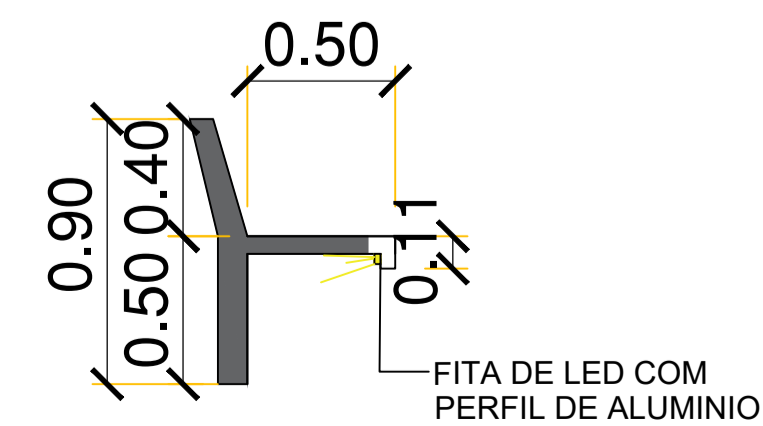
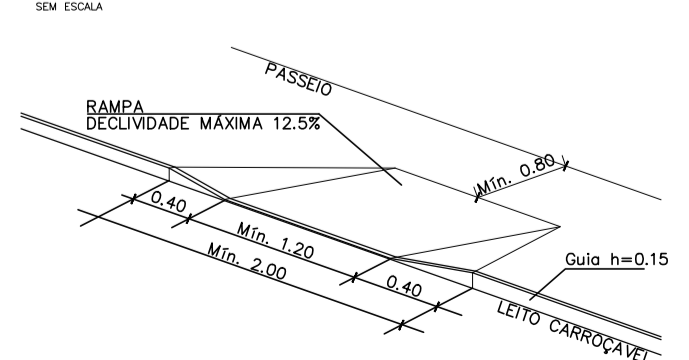
LEGENDA

	Área de pavimento existente a demolir 942m²		Área gramada proposta 130M²		
	Área de piso propostocinza 490m²		Área gramada existente		Arvore existente a retirar
	Área de piso vermelho 242m²		Guia e Sarjeta Existente		
	Área de concreto ciclovia a executar 203m²		Guia a ser rebaixada e refazer L=15,00m		
	Área a demolir feirinha 464,33m²		Poste de Iluminação Pública 12 postes		
	Área a demolir Guarita 37m²		Embutido de Solo 18w 15" a 30"		
	Rampa de acessibilidade proposta 8 metros		Arvore existente a manter		

DETALHAMENTO DE GUIA REBAIXADA



PERSPECTIVA DA GUIA REBAIXADA - NBR 9050



DETALHE 01  
BANCO CONCRETO



DETALHE 02  
4 PLACAS A-30a



OBJETO: BOULEVARD CICLOVIA ANCHIETA  
LOCAL: CANTEIRO CENTRAL AV. ANCHIETA/AV. VICENTE DE CARVALHO - CENTRO - BERTIOGA/SP  
TITULO: PLANTAS

PROCESSO 9006/2025	DESENHISTA -
DESENHO Nº 01 - IMPLANTAÇÃO	RESP. TÉCNICO -
DISCIPLINA 1/150	FOLHA 1/3
DATA OUT / 2025	

ENG. NELSON PARENTE JR.  
CREA-060.140.272-8