

RESUMO VOLUMETRIA	
Volume de corte geométrico	290,05 m <sup>3</sup>
Volume de corte geométrico (Taxa de 30% empolamento)	377,08 m <sup>3</sup>
Volume de aterro geométrico	186,39 m <sup>3</sup>
Volume de aterro geométrico (Taxa de 30% empolamento)	242,45 m <sup>3</sup>

AVENIDA SÉRGIO RONCATO

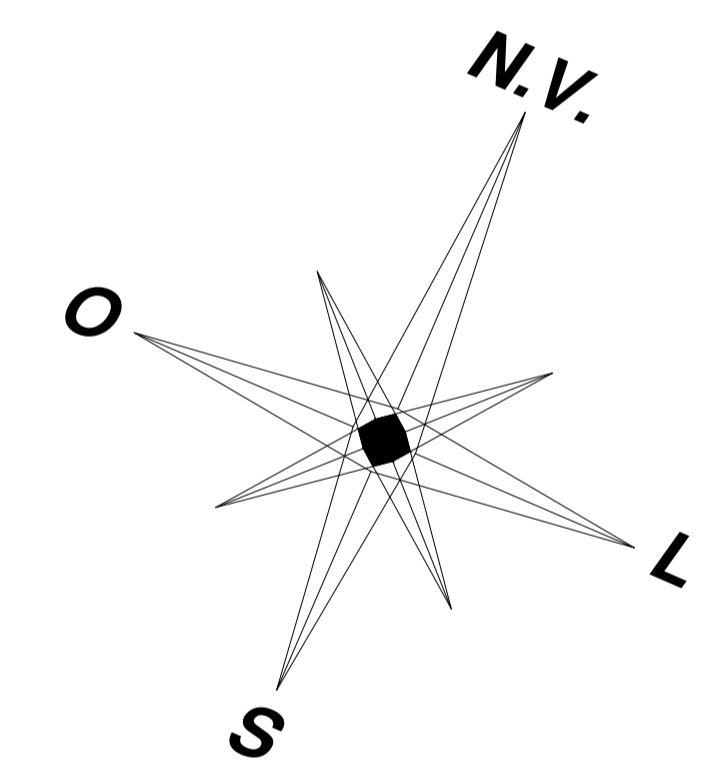
55,00 m  
AZ 336°39'22"

55,00 m  
AZ 156°39'22"

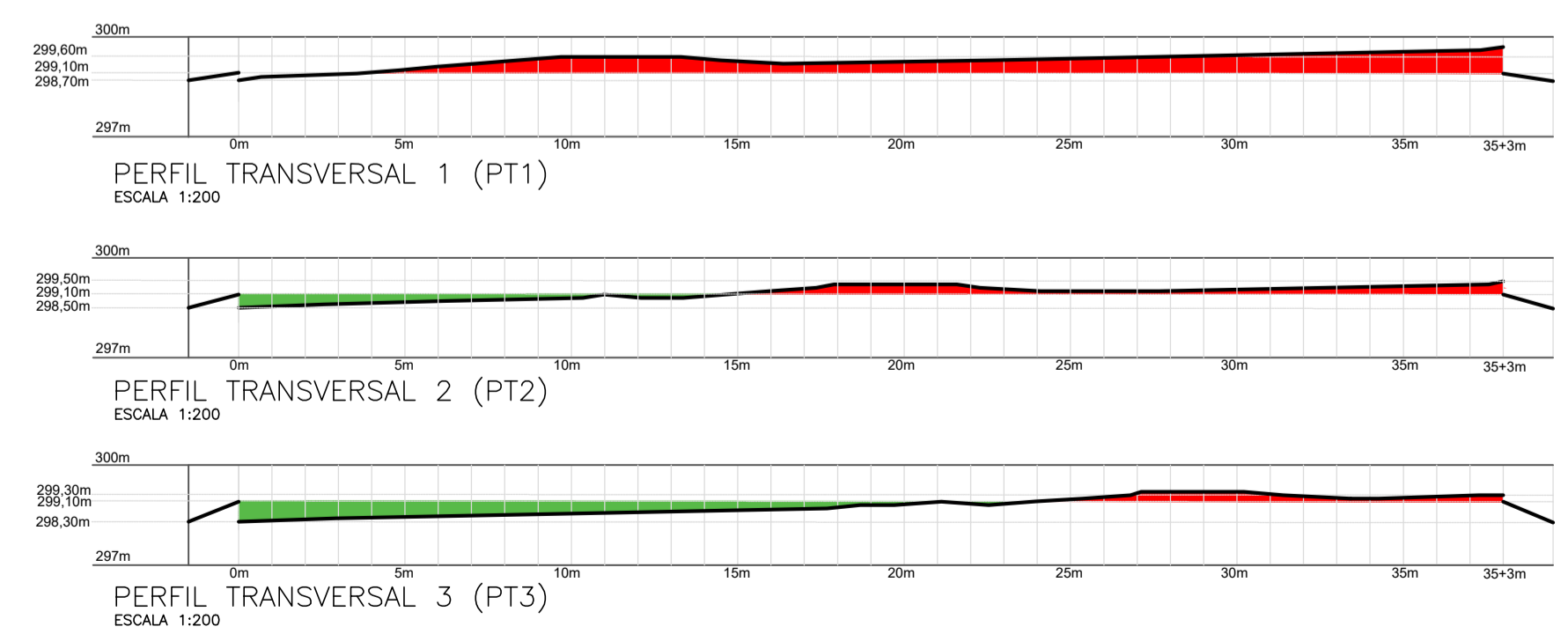
LOTE Nº 198 -E-2  
ÁREA: 1.656,18 m<sup>2</sup>

LOTE Nº 198 -E-3  
ÁREA: 904,72 m<sup>2</sup>

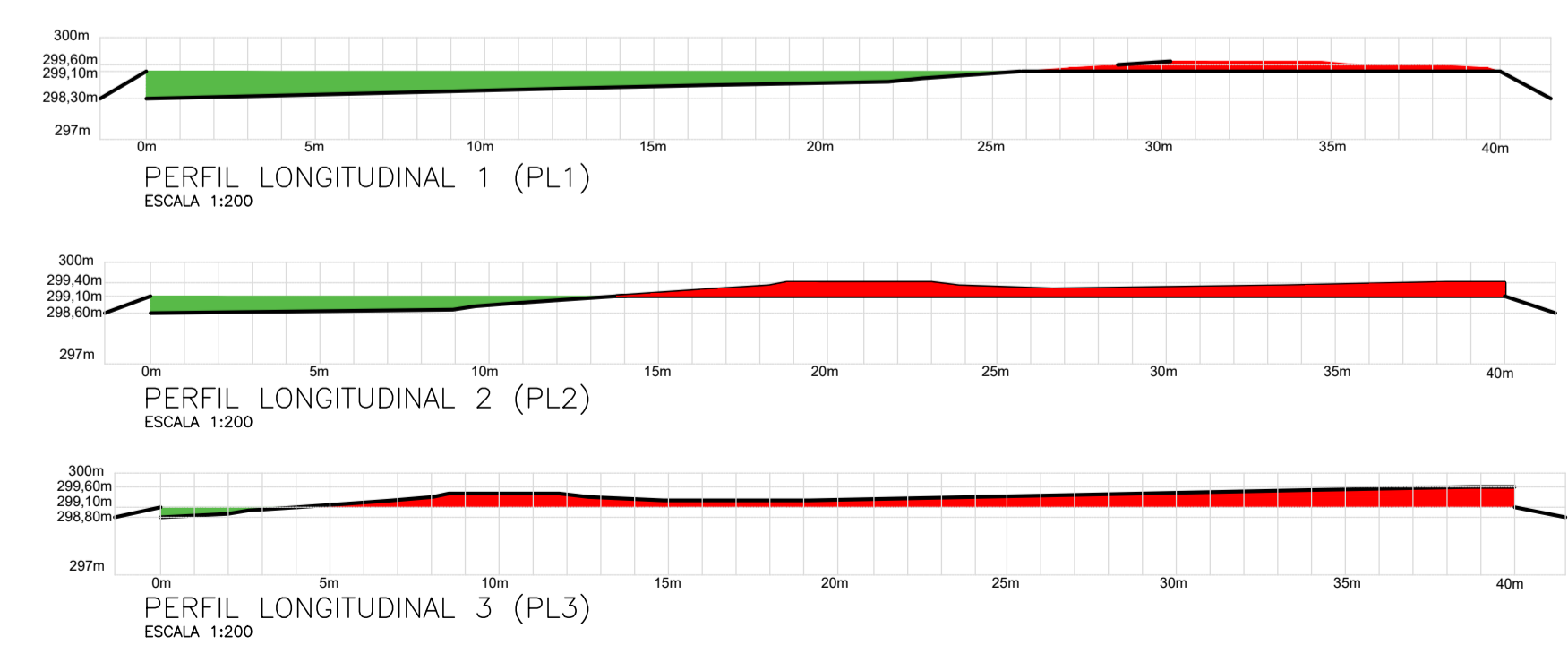
115,46 m AZ 66°39'22"



**LEVANTAMENTO PLANIALTIMÉTRICO**  
ESCALA 1:200



**LEGENDA**  
CORTE  
ATERRO



**MUNICÍPIO DE SANTA TEREZINHA DE ITAIPU-PR**  
PROJETO ARQUITETÔNICO



OBRA:  
CRECHE DO PROGRAMA INFÂNCIA FELIZ PARANÁ

AVENIDA SÉRGIO RONCATO, Nº 413, BAIRRO PARQUE DOS ESTADOS

REFERÊNCIA:  
PROJETO TERRAPLENAGEM

MUNICÍPIO:  
ANTONIO LUIZ BENDO - PREFEITO MUNICIPAL

RESP. TÉCNICO:  
ADRIELLI PEREIRA - CAU Nº A166258-9

ELABORAÇÃO:  
SECRETARIA DE PLANEJAMENTO URBANO

DESENHO:  
CARLOS EDUARDO DA SILVA MACHADO

PRANCHA:  
**ÚNICA**

DATA:  
SETEMBRO/2025

ESCALA:  
INDICADAS