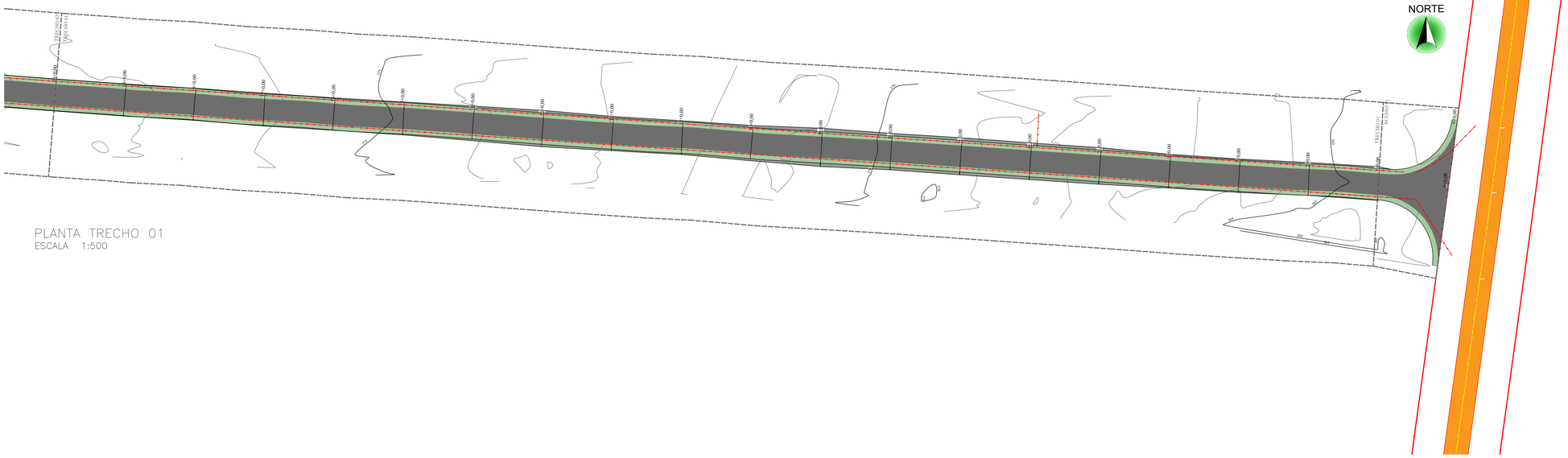

LEGENDA

	TRAÇADO ESTRADA
	ACESSIBILIDADE
	PAVIMENTO À EXECUTAR
	ÁRVORE
	RESERVA/FLORESTA
	ENLEIVAMENTOD E GRAMA L=1,50M
	FAIXA DE DOMINIO DO DER-PR
	PERFIL ESTRADA EXISTENTE
	CERCA DE ARAME/ MADEIRA EXISTENTE
	PORTÃO EXISTENTE
	CERCA DE ALAMBRADO
	POSTE EXISTENTE
	ENTRADA CARREADOURO
	CURVAS DE NÍVEL PROJETADAS



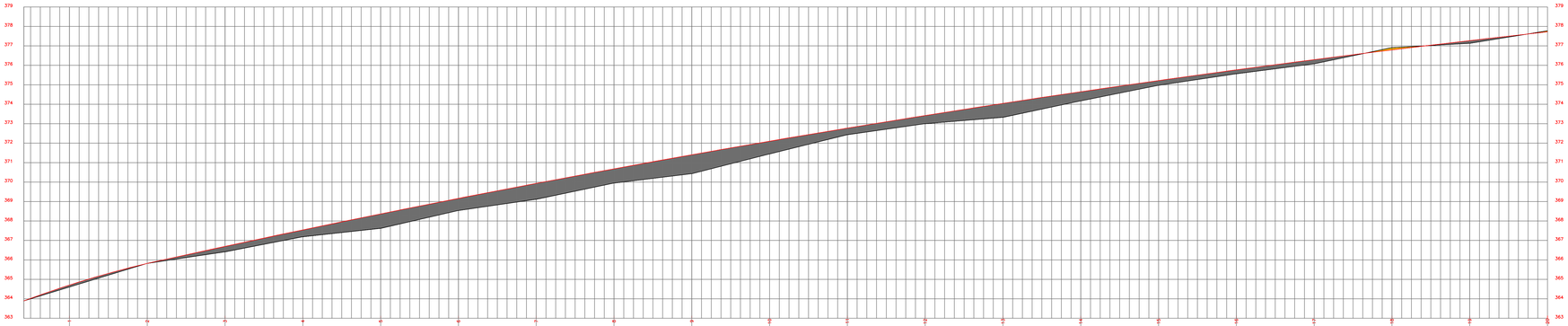

ESTACA	COTA DO TERRENO	COTA DO GREIDE	COTA DA ESPERANÇA
1	20.000	364.709	0,103m
2	40.000	365.820	0,00m
3	60.000	366.694	0,278m
4	80.000	367.191	0,351m
5	100.000	367.622	0,742m
6	120.000	368.539	0,623m
7	140.000	369.116	0,818m
8	160.000	369.947	0,733m
9	180.000	370.68	0,974m
10	200.000	371.464	0,564m
11	220.000	372.010	0,539m
12	240.000	372.774	0,42m
13	260.000	373.420	0,71m
14	280.000	374.044	0,472m
15	300.000	374.644	0,245m
16	320.000	375.218	0,20m
17	340.000	375.768	0,215m
18	360.000	376.079	−0,017m
19	380.000	376.811	0,138m
20	400.000	377.132	−0,052m

PERFIL LONGITUDINAL TRECHO 01
ESCALA VERTICAL 1:500
ESCALA HORIZONTAL 1:250

ÁREA DE ATERRO
ÁREA DE BOTA FORA/CORTE

gov.br Documento assinado digitalmente
LUIZ FERNANDO FURLAN SOSSAI
Data: 01/04/2026 13:35:52-0300
Verifique em https://validar.iti.gov.br

MUNICÍPIO DE TAPIRA

SECRETARIA DO MUNICÍPIO

PROJETO DE TERRAPLENAGEM RURAL

PROJETO/OBRA:
ESPECIFICAÇÕES DO PROJETO/OBRA

LOCAL DA OBRA:
ESTRADA ÁGUA DO AVIÃO, ÁREA RURAL DO MUNICÍPIO DE TAPIRA- PR. CEP: 87830-000

CONTEÚDO:
PROJETO DE TERRAPLENAGEM RURAL. PLANTA TRECHO 01.

RESP. TÉCNICO:
LUIZ FERNANDO FURLAN SOSSAI - LJM ENGENHARIA
ENGENHEIRO CIVIL
CREA-PR 145.172/D

PROPRIETÁRIO:
Assinado digitalmente por: MUNICIPIO DE TAPIRA CNPJ: 75.801.738/0001-57
Data: 01/04/2026 13:35:52-0300
Verifique em https://validar.iti.gov.br
Emissor: Autoridade Certificadora do Sistema Nacional de Saúde Digital - Certificado Digital - Pessoa Jurídica - Tipo A1
MUNICÍPIO DE TAPIRA CNPJ: 75.801.738/0001-57
RONALD SMARZARO
PREFEITO MUNICIPAL DE TAPIRA

CÓDIGO:

PRANCHA: **01/11**

ESCALA: INDICADA

DATA: OUT/2025

FORMATO: A1