LEGENDA

	TRAÇADO ESTRADA
	ACESSIBILIDADE
	PAVIMENTO À EXECUTAR
	ÁRVORE
	RESERVA/FLORESTA
	ENLEIVAMENTOD E GRAMA L=1.50M
	FAIXA DE DOMINIO DO DER-PR
	PERFIL ESTRADA EXISTENTE
	CERCA DE ARAME/ MADEIRA EXISTENTE
	PORTÃO EXISTENTE
	CERCA DE ALAMBRADO
	POSTE EXISTENTE
	ENTRADA CARREADOURO
	CURVAS DE NÍVEL PROJETADAS

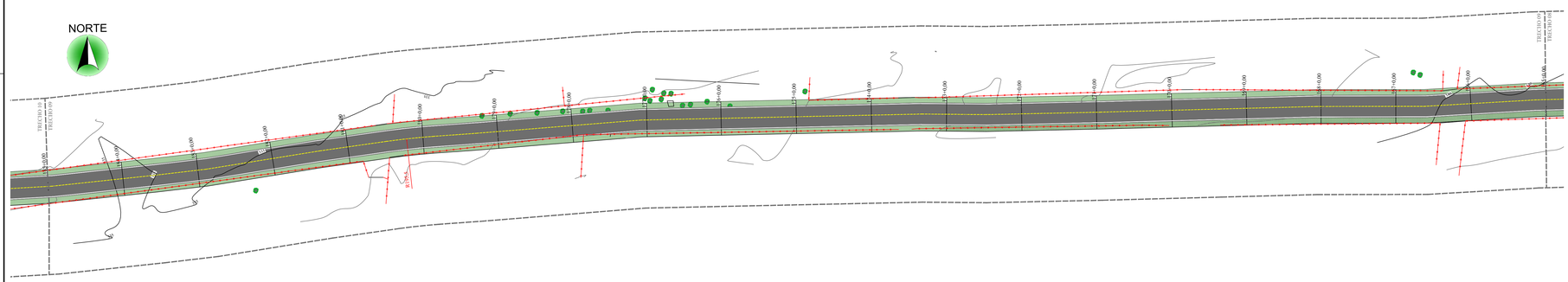

PLANTA TRECHO 09
ESCALA 1:500

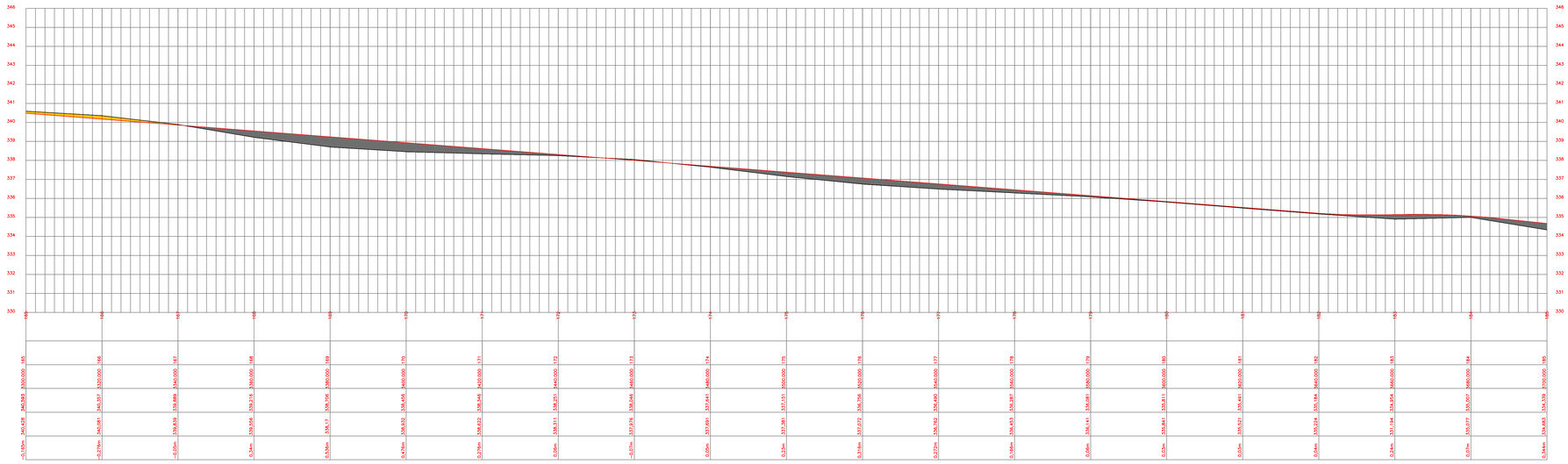

PERFIL LONGITUDINAL TRECHO 09
ESCALA VERTICAL 1:500
ESCALA HORIZONTAL 1:250

ÁREA DE ATERRO
ÁREA DE BOTA FORA/CORTE



MUNICÍPIO DE TAPIRA

SECRETARIA DO MUNICÍPIO

PROJETO DE PAVIMENTAÇÃO RURAL

PROJETO/OBRA:
ESPECIFICAÇÕES DO PROJETO/OBRA

LOCAL DA OBRA:
ESTRADA ÁGUA DO AVIÃO, ÁREA RURAL DO MUNICÍPIO DE TAPIRA- PR. CEP: 87830-000

CONTEÚDO:
PROJETO DE PAVIMENTAÇÃO RURAL. PLANTA TRECHO 09.

RESP. TÉCNICO:
LUIZ FERNANDO FURLAN SOSSAI - LJM ENGENHARIA
ENGENHEIRO CIVIL
CREA-PR 145.172/D

PROPRIETÁRIO:
MUNICÍPIO DE TAPIRA CNPJ 75.801.738/0001-57
RONALD SMARZARO
PREFEITO MUNICIPAL DE TAPIRA

CÓDIGO:

PRANCHA: **10/12**

ESCALA: INDICADA

DATA: OUT/2025

PRANCHA: A1

Documento assinado digitalmente
LUIZ FERNANDO FURLAN SOSSAI
Data: 07/04/2026 11:12:18-0300
Verifique em https://validar.iti.gov.br