LEGENDA

	TRAÇADO ESTRADA
	ACESSIBILIDADE
	PAVIMENTO Á EXECUTAR
	ÁRVORE
	RESERVA/FLORESTA
	ENLEIVAMENTOD E GRAMA L=1,50M
	FAIXA DE DOMINIO DO DER-PR
	PERFIL ESTRADA EXISTENTE
	CERCA DE ARAME/ MADEIRA EXISTENTE
	PORTÃO EXISTENTE
	CERCA DE ALAMBRADO
	POSTE EXISTENTE
	ENTRADA CARREADOURO
	CURVAS DE NÍVEL PROJETADAS

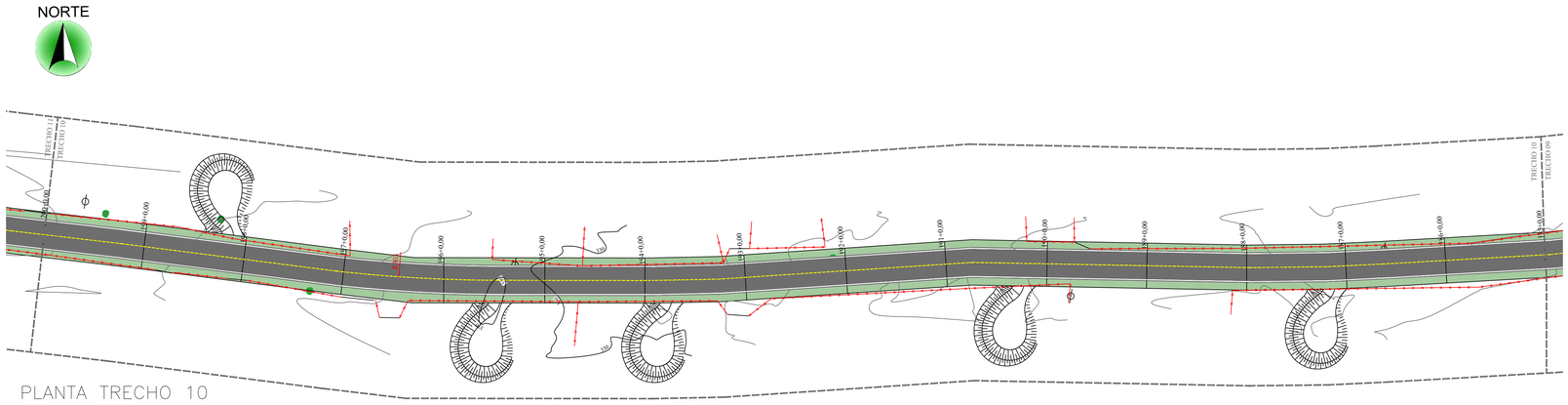

PLANTA TRECHO 10
ESCALA 1:500

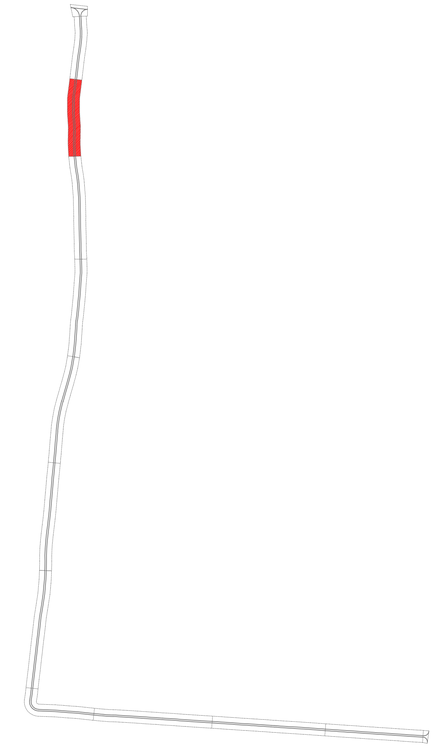

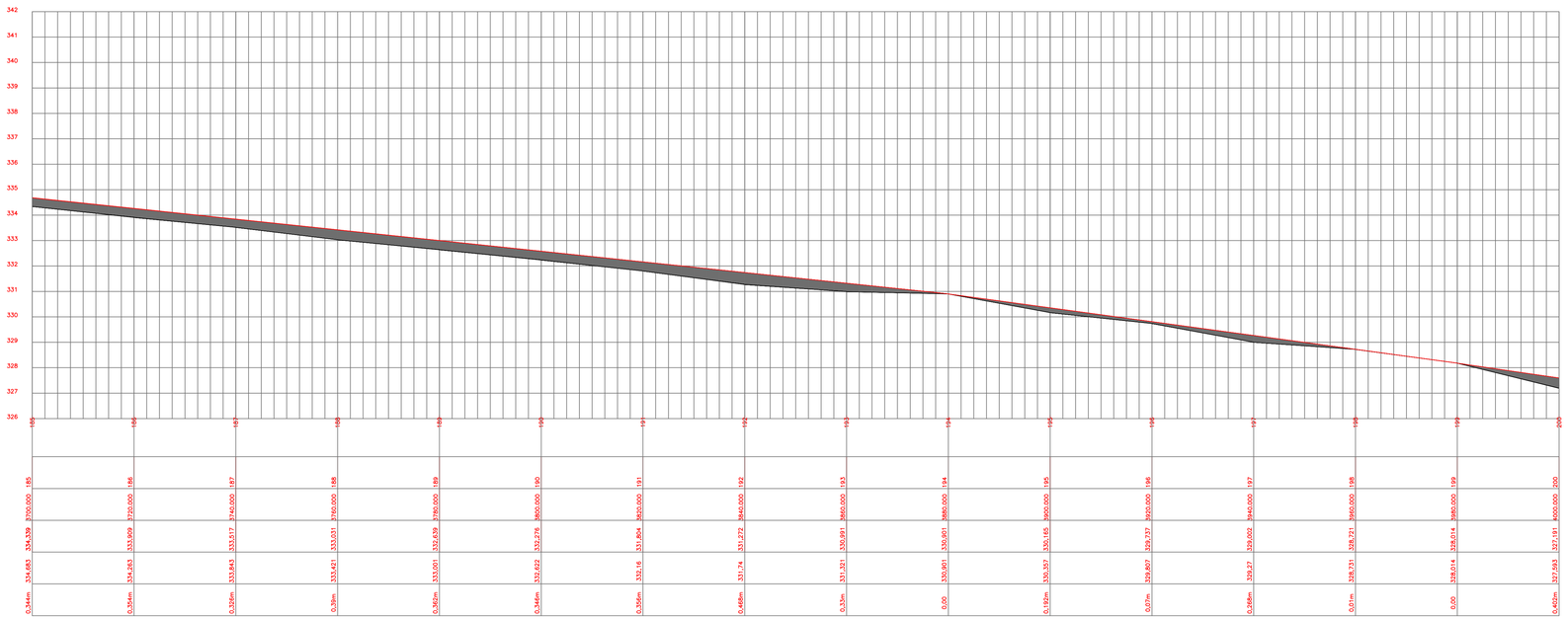

PERFIL LONGITUDINAL TRECHO 10
ESCALA VERTICAL 1:500
ESCALA HORIZONTAL 1:250

ÁREA DE ATERRO
ÁREA DE BOTA FORA/CORTE

gov.br Documento assinado digitalmente
LUIZ FERNANDO FURLAN SOSSAI
Data: 07/04/2026 11:20:32-0300
Verifique em https://validar.iti.gov.br

MUNICÍPIO DE TAPIRA

SECRETARIA DO MUNICÍPIO

PROJETO DE DRENAGEM RURAL

PROJETO/OBRA:
ESPECIFICAÇÕES DO PROJETO/OBRA

LOCAL DA OBRA:
ESTRADA ÁGUA DO AVIÃO, ÁREA RURAL DO MUNICIPIO DE TAPIRA- PR. CEP: 87830-000

CONTEÚDO:
PROJETO DE DRENAGEM RURAL. PLANTA TRECHO 10.

RESP. TÉCNICO:
LUIZ FERNANDO FURLAN SOSSAI - LJM ENGENHARIA
ENGENHEIRO CIVIL
CREA-PR 145.172/D

PROPRIETÁRIO:
MUNICÍPIO DE TAPIRA CNPJ: 75.801.738/0001-57
RONALD SMARZARO
PREFEITO MUNICIPAL DE TAPIRA

CÓDIGO

PRANCHA
10/11

ESCALA
INDICADA

DATA
OUT/2025

PRANCHA
A1

ISO/IEC 15941:2000