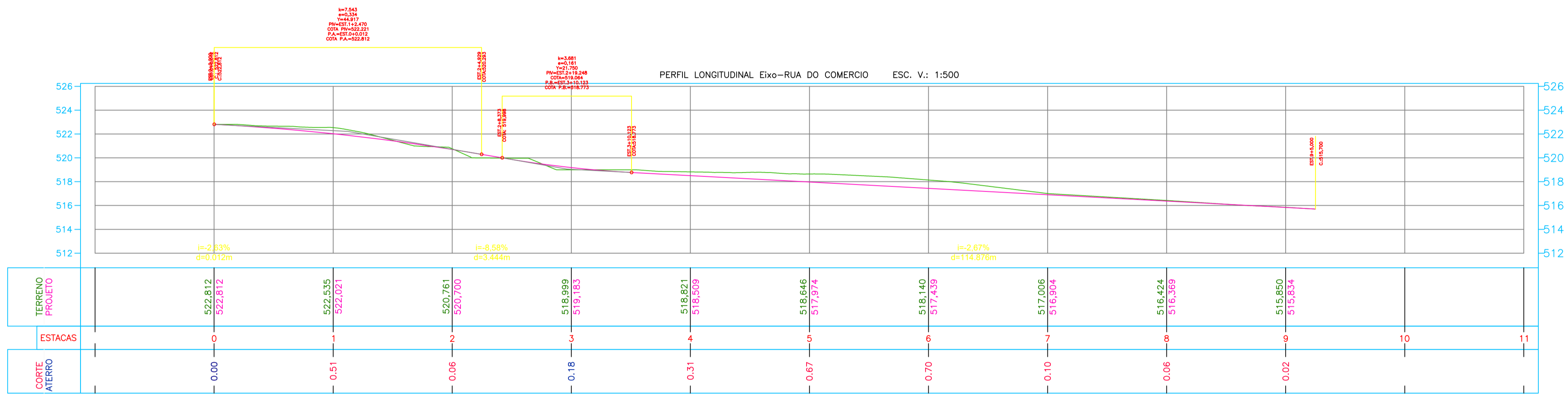



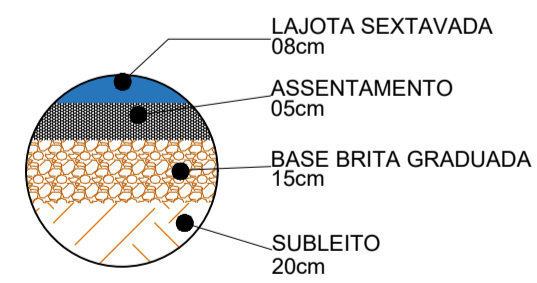
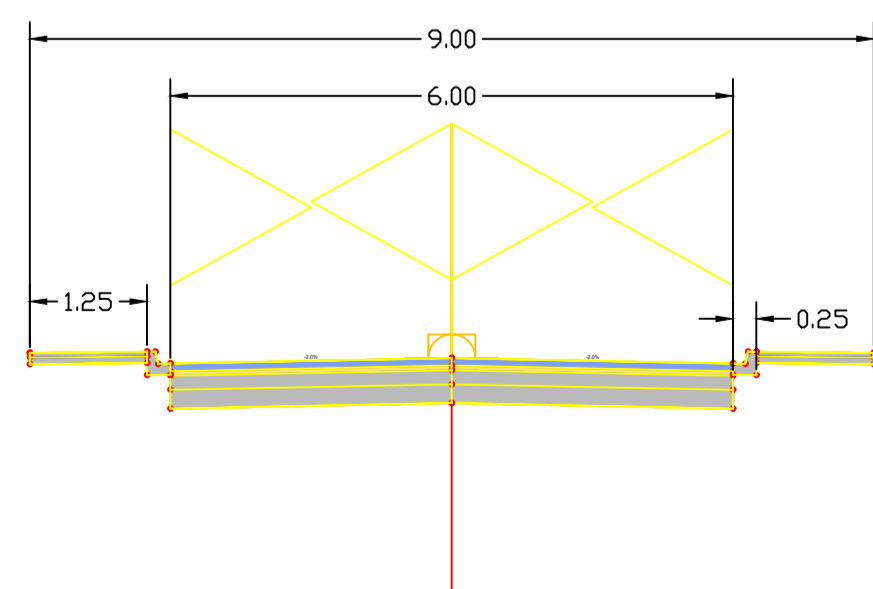
Des.: Direitos autorais deste projeto constam nos termos do Art. 184 Cod. Penal



RUA DO COMERCIO
ESC: 1/300





RUA DO COMERCIO



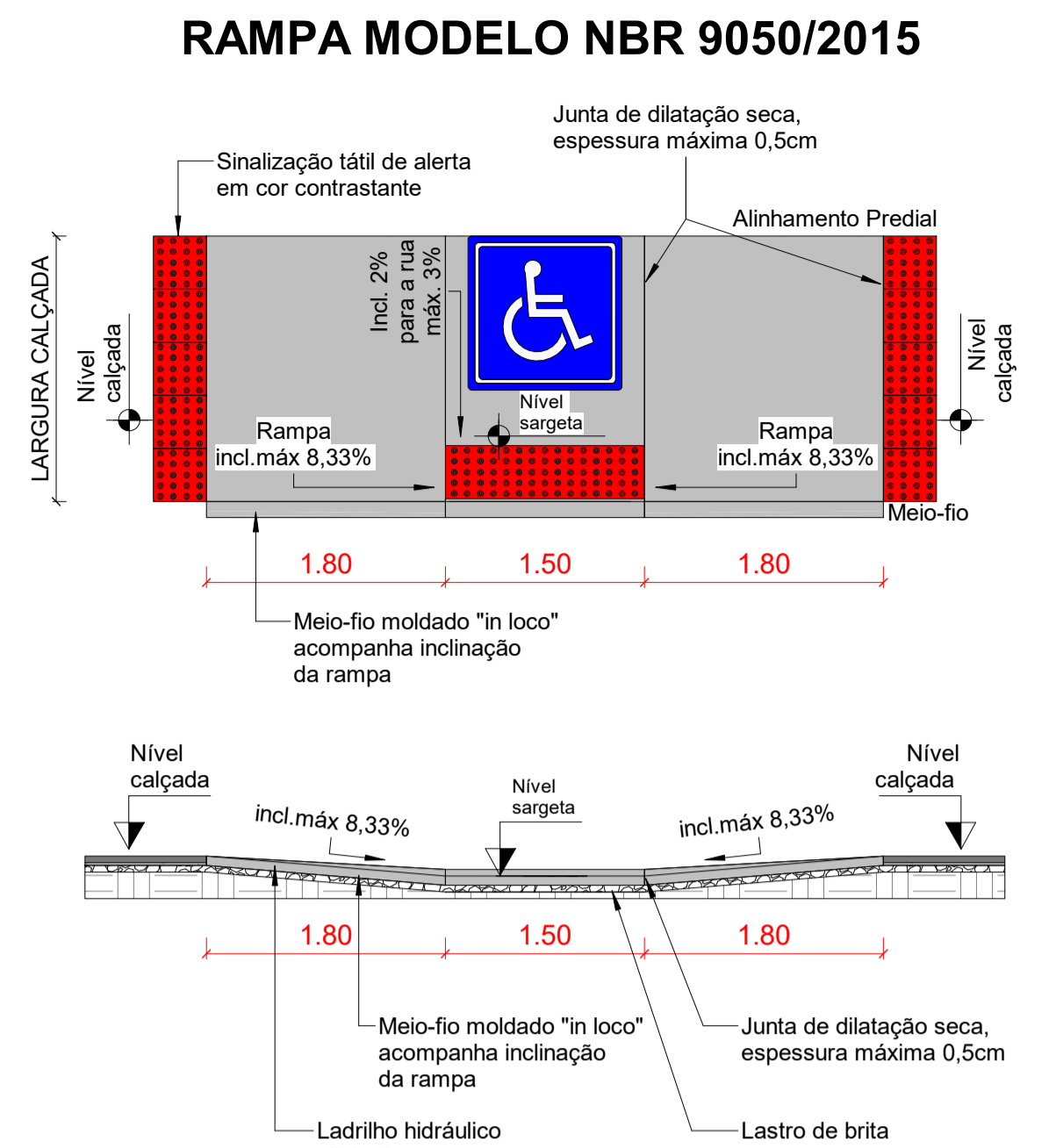
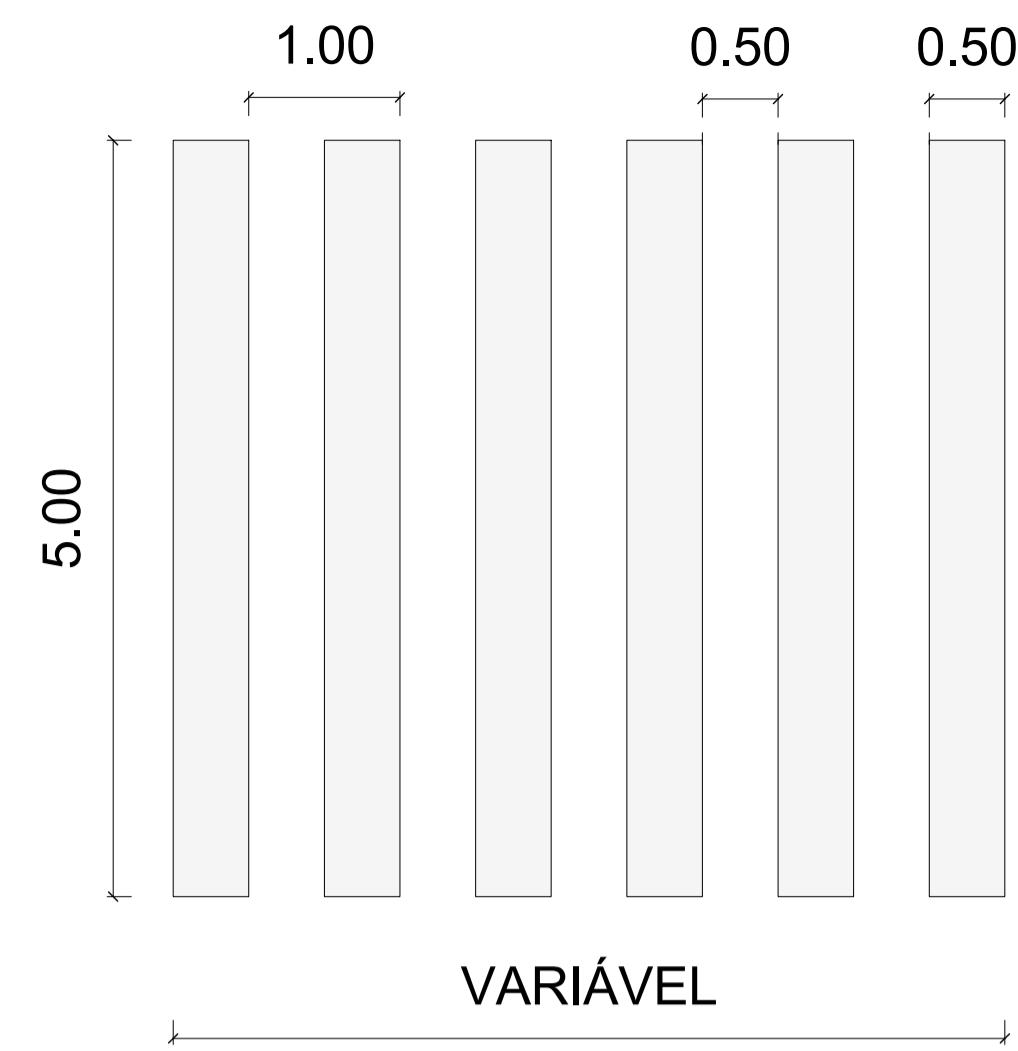
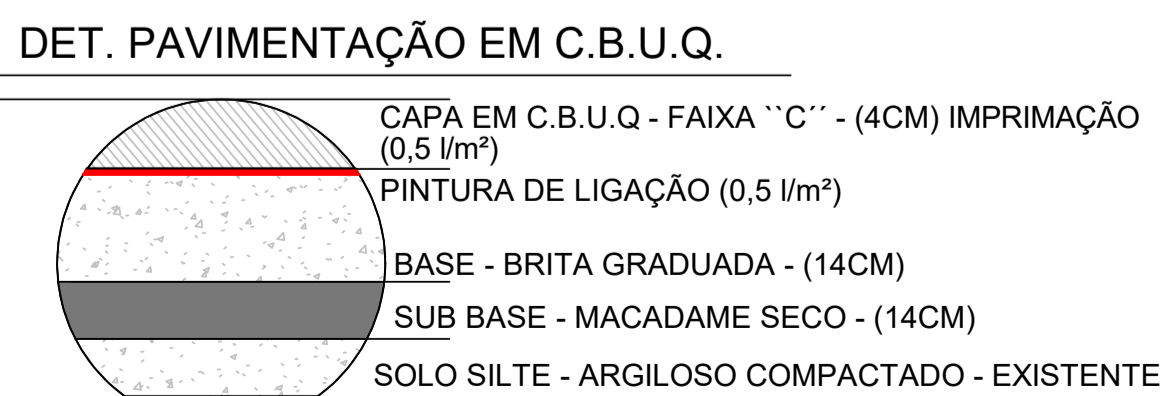
SEÇÃO TIPO DO PAVIMENTO GENÉRICA
SEM ESCALA

Eixo-RUA DO COMERCIO VOLUME TOTAL						
Estaca	Área de Corte (m²)	Área de Aterro (m²)	Volum. de Corte (m³)	Volum. de Aterro (m³)	Volum. Atm. (m³)	Volum. Líquido (m³)
0+00	0,00	0,00	0,00	0,00	0,00	0,00
0+10	0,00	0,00	0,00	0,00	0,00	0,00
0+20	0,00	0,00	0,00	0,00	0,00	0,00
0+30	0,00	0,00	0,00	0,00	0,00	0,00
0+40	0,00	0,00	0,00	0,00	0,00	0,00
0+50	0,00	0,00	0,00	0,00	0,00	0,00
0+60	0,00	0,00	0,00	0,00	0,00	0,00
0+70	0,00	0,00	0,00	0,00	0,00	0,00
0+80	0,00	0,00	0,00	0,00	0,00	0,00
0+90	0,00	0,00	0,00	0,00	0,00	0,00
0+100	0,00	0,00	0,00	0,00	0,00	0,00
0+110	0,00	0,00	0,00	0,00	0,00	0,00
0+120	0,00	0,00	0,00	0,00	0,00	0,00
0+130	0,00	0,00	0,00	0,00	0,00	0,00
0+140	0,00	0,00	0,00	0,00	0,00	0,00
0+150	0,00	0,00	0,00	0,00	0,00	0,00
0+160	0,00	0,00	0,00	0,00	0,00	0,00
0+170	0,00	0,00	0,00	0,00	0,00	0,00
0+180	0,00	0,00	0,00	0,00	0,00	0,00
0+190	0,00	0,00	0,00	0,00	0,00	0,00
0+200	0,00	0,00	0,00	0,00	0,00	0,00
0+210	0,00	0,00	0,00	0,00	0,00	0,00
0+220	0,00	0,00	0,00	0,00	0,00	0,00
0+230	0,00	0,00	0,00	0,00	0,00	0,00
0+240	0,00	0,00	0,00	0,00	0,00	0,00
0+250	0,00	0,00	0,00	0,00	0,00	0,00
0+260	0,00	0,00	0,00	0,00	0,00	0,00
0+270	0,00	0,00	0,00	0,00	0,00	0,00
0+280	0,00	0,00	0,00	0,00	0,00	0,00
0+290	0,00	0,00	0,00	0,00	0,00	0,00
0+300	0,00	0,00	0,00	0,00	0,00	0,00

PROJETO GEOMÉTRICO		FOLHA 01 DE 01
 PREFEITURA MUNICIPAL DE CONGONHINHAS-PR PROPRIETÁRIO AV. DR DAVID XAVIER DA SILVA, 266 - CEP 86320-000 ENDEREÇO		
PROJETO LAJOTA SEXTAVADA OBRA CONGONHINHAS - ESTADO DO PARANÁ CIDADE RUA DO COMERCIO - VITOPOLIS ENDEREÇO		
LOCALIZAÇÃO SITUAÇÃO S/ ESCALA 	INFORMAÇÕES DO LOTE QUADRA..... LOCAL: LOTE..... CADASTRO..... MATRÍCULA.....	
Prefeitura Municipal JOSÉ OLEGÁRIO RIBEIRO LOPES		
Equipe Técnica FÁBIA ROBERTA P. ELEUTÉRIO DE OLIVEIRA Engenheira Civil - Coordenação Geral CREA SP/PR nº 50.634.585.44/D		
ART nº : ÁREA: ÁREA À CONSTRUIR: 1.559,12m²		
Data: OUTUBRO DE 2025		
APROVAÇÃO:		
Marcos Vinícios Eleutério Engenheiro Civil - Equipe CREA SP/PR nº 50.713.976.56/D		



MÉTODOS
 INSTITUTO BRASILEIRO
 DE GEOGRAFIA E ESTATÍSTICA
 CORDENADA SIRGAS 2000
 DRONE: PHANTOM 4 PRO.
 SISTEMA PPK E RTK



NOTAS:
 01- INCLINAÇÃO MÁXIMA DAS RAMPAS IGUAL A 8,33%, CONFORME ITEM 6.12.7.3 E FIGURA 93 DA NBR 9050/2015,
 02- SINALIZAÇÃO TÁTIL DIRECIONAL E SINALIZAÇÃO TÁTIL DE ALERTA, VER ITEM 5.4.5 DA NBR 9050/2015,
 03- A ESPECIFICAÇÃO DO MODELO E DIMENSÕES DAS RAMPAS PARA CADA LOCAL DO PROJETO SÃO DE RESPONSABILIDADE DO RESPONSÁVEL TÉCNICO PELO PROJETO E SUA IMPLANTAÇÃO CORRETA SÃO DE RESPONSABILIDADE DO RESPONSÁVEL TÉCNICO PELA FISCALIZAÇÃO. NÃO SENDO POSSÍVEL A EXECUÇÃO DAS MEDIDAS INFORMADAS NO PROJETO, CONSULTAR A FISCALIZAÇÃO E O PROJETISTA ANTES DA EXECUÇÃO.

- CALÇADA EM PAVER À EXECUTAR
- PAVIMENTAÇÃO EM C.B.U.Q. À EXECUTAR
- PAVIMENTAÇÃO EM C.B.U.Q. DETALHES À EXECUTAR

PROJETO EXECUTIVO IMPLANTAÇÃO

FOLHA 01 DE 01



PREFEITURA MUNICIPAL DE CONGONHINHAS-PR
 PROPRIETÁRIO

PAVIMENTAÇÃO EM C.B.U.Q.

OBRA

FIGUEIRA - ESTADO DO PARANÁ
 CIDADE

RUA DEUTERONÔMIO
 ENDEREÇO

LOCALIZAÇÃO SITUAÇÃO S/ ESCALA



INFORMAÇÕES DO LOTE

QUADRA..... LOCAL:
 LOTE.....
 CADÁSTRO:.....
 MATRÍCULA:.....

Prefeito Municipal
JOSÉ OLEGÁRIO RIBEIRO LOPES

Equipe Técnica

FÁBIA ROBERTA P. ELEUTÉRIO DE OLIVEIRA
 Engenheira Civil - Equipe
 CREA SP/PR nº 50.634.585.44/D

LEONARDO ELEUTÉRIO DE OLIVEIRA
 Engenheiro Civil - Equipe
 CREA SP nº 50.713.986.39/D
 Visto CREA PR 219210

ART nº : 1720256618341

ÁREA:

ÁREA DA CONSTRUÇÃO: 2.057,88 m²

Data: 10/2024

APROVAÇÃO:

COORDENADAS GEOGRÁFICAS					
Nome Rua	Tipo Pavimento	Trecho	P1	P2	
DEUTERONÔMIO	PAVIMENTAÇÃO CBUQ	01	542955.00 m E 7393572.00 m S	542950.00 m E 7393286.00 m S	

TABELA DIMENSÕES PAVIMENTAÇÃO C.B.U.Q.			
Tipo Pavimento	Rua	Trecho	Área
PAVIMENTAÇÃO CBUQ	DEUTERONÔMIO	01	2057,88 m²
Total geral			2057,88 m²

TABELA DIMENSÕES CALÇADA			
Tipo Pavimento	Rua	Trecho	Área
CALÇADA EM CONCRETO	DEUTERONÔMIO	01	794,80 m²
Total geral			794,80 m²

TABELA DE "MEIO FIO"				
Idde	Tipo	Nome Rua	Trecho	Comprimento
01	MEIO FIO E SARJETA TIPO 02 DER	DEUTERONÔMIO	01	685,96
Total geral				685,96

TABELA RAMPA DE ACESSIBILIDADE					
Idde	Material	Nome Rua	Trecho	Largura	Comp.
6	RAMPA DE ACESSIBILIDADE	DEUTERONÔMIO	01	1,20	5,10

TABELA FAIXA DE PEDESTRE						
Idde	Material	Nome Rua	Trecho	Largura	Comp.	Área total
3	FAIXA DE PEDESTRE	DEUTERONÔMIO	01	0,50	5,00	45,00 m²
3						45,00 m²

PISO PODOTÁTIL DIRECIONAL			
Modelo	Nome Rua	Pisq	Trecho
PISO PODOTÁTIL DIRECIONAL 20X20CM	DEUTERONÔMIO	3262	01