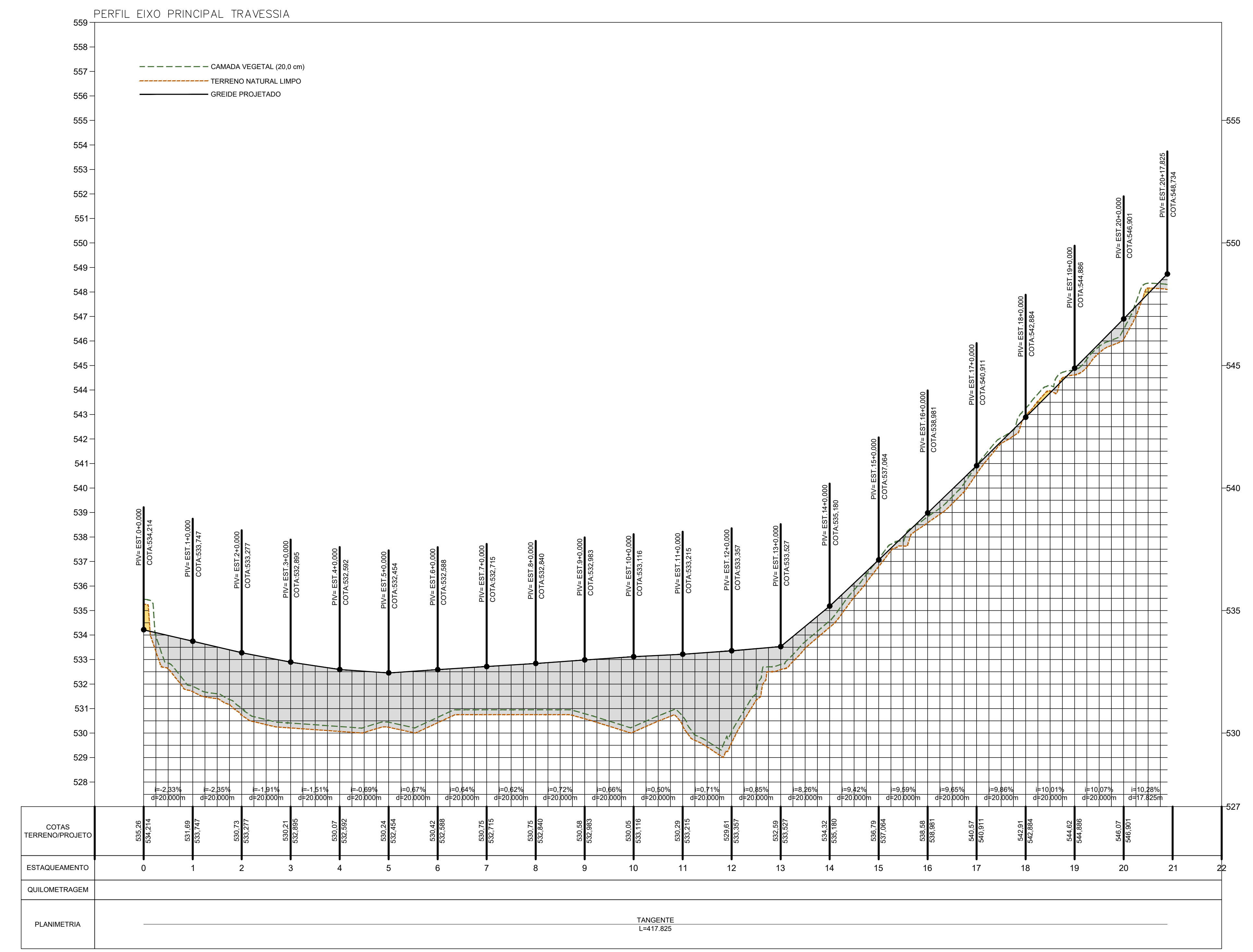


ORIENTAÇÃO:

SITUAÇÃO: SEM ESCALA



01 PERFIL LONGITUDINAL DA TRAVESSIA
ESC: V1/1000 H1/100

LEGENDA - ELEVAÇÕES

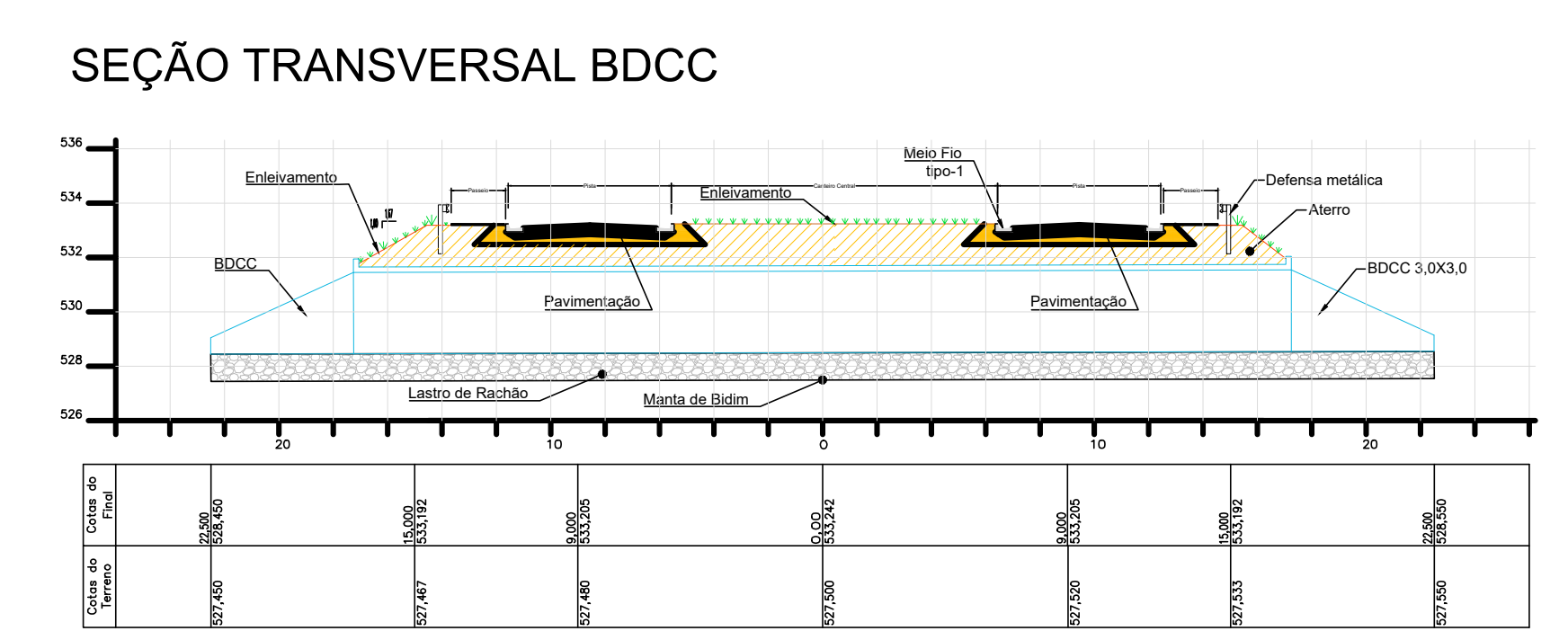
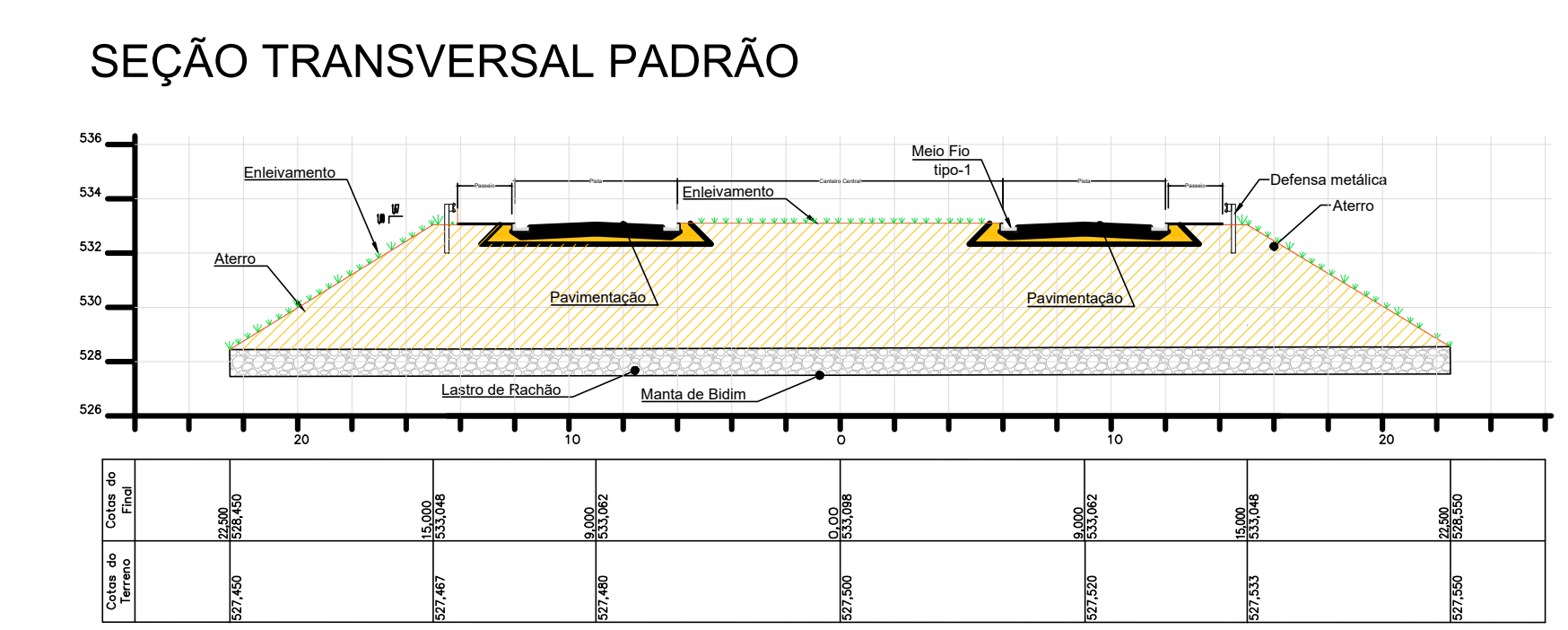
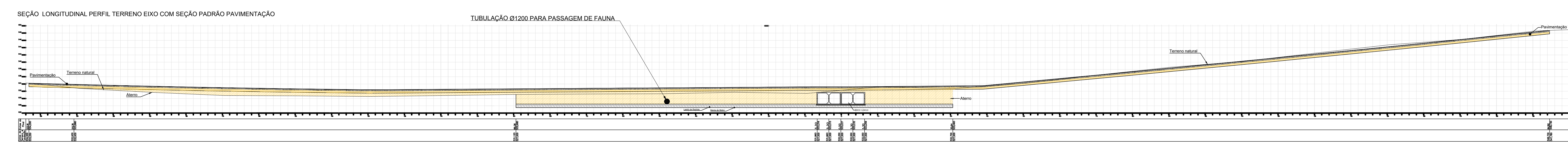
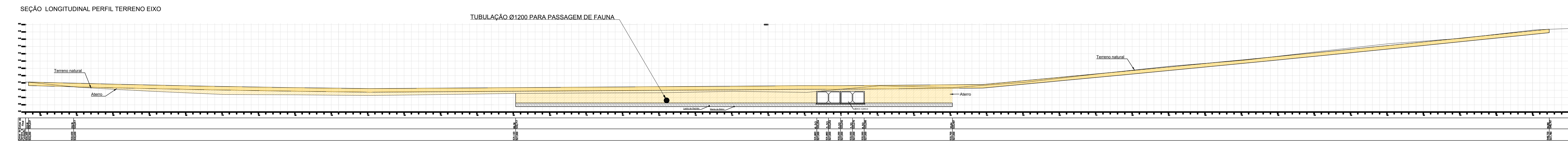
Nº	ELEVAÇÃO MIN.	ELEVAÇÃO MÁX.	COR	STATUS
1	-3.47 m	-3.00 m	[Red]	CORTE
2	-3.00 m	-2.00 m	[Orange]	CORTE
3	-2.00 m	-1.00 m	[Yellow]	CORTE
4	-1.00 m	0.00 m	[Light Green]	CORTE
5	0.00 m	1.00 m	[Light Blue]	ATERRO
6	1.00 m	0.385m	[Light Purple]	ATERRO
7	2.00 m	3.00 m	[Light Cyan]	ATERRO
8	3.00 m	4.316 m	[Light Blue-Gray]	ATERRO

OBS: VISUALIZAR NA PLANTA DE ELEVAÇÕES*

TABELA GERAL DE VOLUMES

SETOR	EMPLOAMENTO	Vol. Corte Acum. (m3)	Vol. Aterro Acum. (m3)	Vol. Transporte Acum. (m3)	Volume Líquido (m3)
TRAVESSIA	1.40	3.713,05	19.836,66	32.969,59	-16.123,61
CAMADA VEGETAL (20,0 cm)	1.40	3.305,66	0,00	23.559,62	-
TOTAL	1.40	20.541,35	19.836,66	56.529,21	-

OBSERVAÇÕES:
 TALUDES DE CORTE E ATERRO DESCRITOS EM PLANTA E REPRESENTADOS EM CORTES. VERIFICAR A PLANTA DE CORTES DESCRITOS EM PLANTA E REPRESENTADOS EM CORTES. VERIFICAR A PLANTA DE CORTES "SEÇÕES TRANSVERSAIS EM PLANTA".
 TALUDES DE CORTE: 2:00:1
 TALUDES DE ATERRO: 1:50:1
 TALUDES DE CORTE/ATERRO: 1:00:1 (COM REFORÇO GEOSINTÉTICO)



01 SEÇÕES TRANSVERSAIS E LONGITUDINAIS DA TRAVESSIA
ESC: 1/500

PROJETO DE TERRAPLENAGEM A0 EXT 04/04

DESCRIÇÃO: PROJETO GEOMÉTRICO DE TERRAPLENAGEM

EMPRESA: TRAVESSIA AVENIDA DAS TORRES
 MUNICÍPIO: CAMPO MOURÃO
 ESTADO: PARANÁ
 DATA: 18/12/2023
 PROPRIETÁRIO: PREFEITURA MUNICIPAL DE CAMPO MOURÃO

NOTAS:

- TODAS AS COTAS APRESENTADAS DE PROJETO SÃO REFERENTES A COTA DE PISO ACABADO. VERIFICAR JUNTO AO PROJETO DE PAVIMENTAÇÃO PARA A COTA DA TERRAPLENAGEM FINAL DAS RUAS.
- MEDIDAS E NÍVEIS EM METROS (ESTACAS DE 20 EM 20M).
- CONSIDERADO 20cm DE CAMADA VEGETAL A SER RETIRADO DA SUPERFÍCIE.
- FATOR DE EMPLOAMENTO CONSIDERADO EM 40% PARA MATERIAL A SER CORTADO E DESTINADO A BOTA FORA OU REUSO. FATOR DE EMPLOAMENTO PARA MATERIAL A SER ATERRO/COMPACTADO, DEVERÁ SER CONSIDERADO EM ANÁLISE.
- O DIMENSIONAMENTO DOS PROJETOS FORAM REALIZADOS COM BASE NO PROJETO DE LEVANTAMENTO TOPOGRÁFICO RECEBIDO.

RESPONSÁVEL TÉCNICO: DR. GILBERTO RIBEIRO DE SAES BARBOSA (CREA Nº 107.816/PR-1)

