

CONVENÇÕES

MURO E TELA	MARCO TOPOGRÁFICO	PLACA DE SINALIZAÇÃO	TELEFONE PÚBLICO
MURO	LIXEIRA	RIOS/CURSOS D'ÁGUA	POSTES EXISTENTE
CERCA	CAIXA DE TELEFONE	ALAGADO	POSTES A RELOCAR
GRADE	CAIXA ELÉTRICA SUBTERRÂNEA	PONTO DE ÔNIBUS	POSTES RELOCADOS
CERCA A SER REMOVIDA	CAIXA DE CAPTAÇÃO EXISTENTE	REMOÇÃO DE PAVIMENTO EXISTENTE	ÁRVORES
TRAÇADO EXISTENTE	CAIXA DE CAPTAÇÃO A SER RETIRADA	POSTERIOR PAVIMENTAÇÃO NOVA	VALA/CORREGO
EIXO PROJETADO	POÇO DE VISITA SANIEPAR	PAVIMENTAÇÃO NOVA PROJETADA	SARJETA
REDE ELÉTRICA	RN	CICLOVIA PROJETADA	MEIO-FIO A REMOVER
FAIXA DE DÔMÍNIO ATUAL	ENTRADA RESIDENCIAL	CICLOVIA EXISTENTE	MEIO-FIO DE SARJETA
FAIXA DE DÔMÍNIO FUTURA	ENTRADA COMERCIAL	CANTEIRO PROJETADO	MEIO-FIO REBAIXADO
CURVAS MESTRAS	TUBO EXISTENTE	CALÇADA PROJETADA	MEIO-FIO EXISTENTE
CURVAS AUXILIARES	BUEIRO	CALÇADA EXISTENTE	MEIO-FIO RETO
SONDAGEM A TRADO		RAMPA DE ACESSO PNE	PAVIMENTAÇÃO PREVISTA



NOTAS

1. CONFERIR AS MEDIDAS IN-LOCO.

REV.	EMISSÃO DO PROJETO	SET/25	A.R.O.	A.R.O.
REV.	MODIFICAÇÃO	DATA	VERIF.	APROV.
0				
1				

TIJUCAS DO SUL
PREFEITURA MUNICIPAL

OBRA: **LEVANTAMENTO TOPOGRÁFICO :: ESTRADA MUNICIPAL FREI EURICO DE MELO**

PROPRIETÁRIO: **PREFEITURA MUNICIPAL DE TIJUCAS DO SUL**
CNPJ: 18.105.384/0001-21

AUTOR DO PROJETO: **ADAILTON ROGÉRIO DE OLIVEIRA**
ENGENHEIRO CIVIL - CREA PR 88.917/D

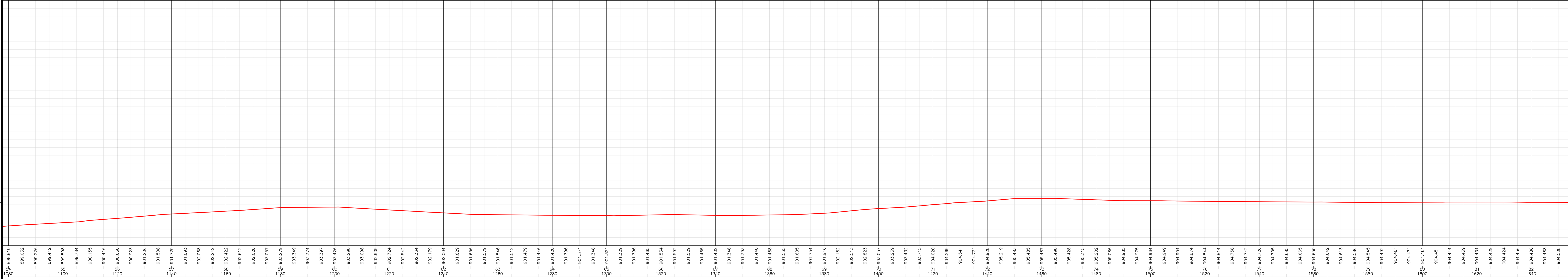
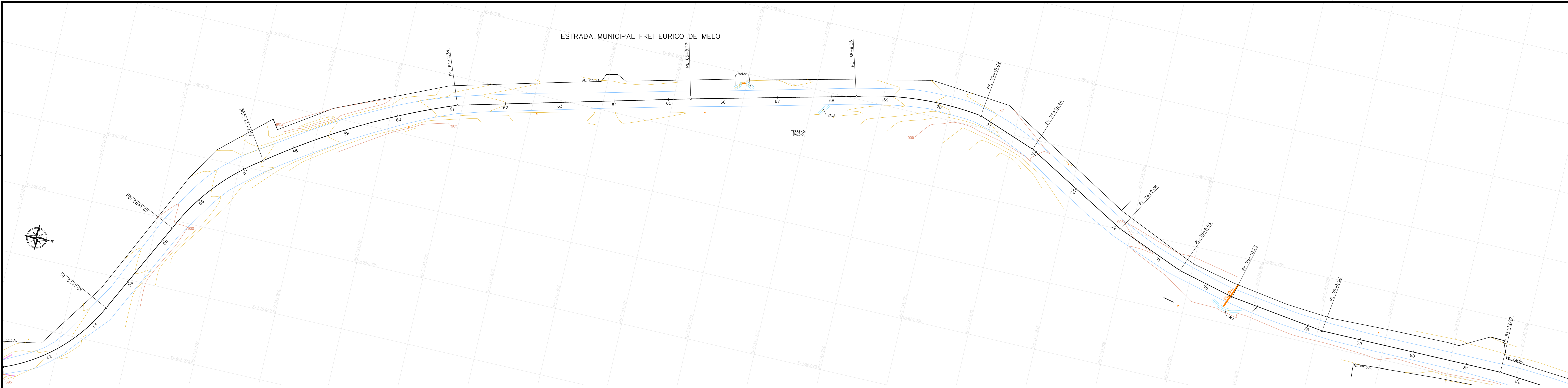
ASSINATURA: _____

FRANQUÍIA: **LEVANTAMENTO PLANALTIMÉTRICO CADASTRAL MAPA DE LOCALIZAÇÃO E PERFIL LONGITUDINAL**

ARQUIVO: _____ DESENHO: _____ DATA: _____ ESCALA: _____ REVISÃO: _____

01/23

ESTRADA MUNICIPAL FREI EURICO DE MELO



CONVENÇÕES

MURO E TELA	MARCO TOPOGRÁFICO	PLACA DE SINALIZAÇÃO	TELEFONE PÚBLICO
MURO	LIXEIRA	RIOS/CURSOS D'ÁGUA	POSTES EXISTENTE
CERCA	CAIXA DE TELEFONE	ALAGADO	POSTES A RELOCAR
GRADE	CAIXA ELÉTRICA SUBTERRÂNEA	PONTO DE ÔNIBUS	POSTES RELOCADOS
CERCA A SER REMOVIDA	CAIXA DE CAPTAÇÃO EXISTENTE	REMOÇÃO DE PAVIMENTO EXISTENTE	ÁRVORES
TRAÇADO EXISTENTE	CAIXA DE CAPTAÇÃO A SER RETIRADA	POSTERIOR PAVIMENTAÇÃO NOVA	VALA/CORREGO
EIXO PROJETADO	POÇO DE VISITA SANIEPAR	PAVIMENTAÇÃO NOVA PROJETADA	SARJETA
REDE ELÉTRICA	RN	CICLOVIA PROJETADA	MEIO-FIO A REMOVER
FAIXA DE DOMÍNIO ATUAL	ENTRADA RESIDENCIAL	CANTEIRO EXISTENTE	MEIO-FIO DE SARJETA
FAIXA DE DOMÍNIO FUTURA	ENTRADA COMERCIAL	CANTEIRO PROJETADO	MEIO-FIO REBAIXADO
CURVAS MESTRAS	TUBO EXISTENTE	CALÇADA PROJETADA	MEIO-FIO EXISTENTE
CURVAS AUXILIARES	BUEIRO	CALÇADA EXISTENTE	MEIO-FIO RETO
SONDAGEM A TRADO		RAMPA DE ACESSO PNE	PAVIMENTAÇÃO PREVISTA



NOTAS

1. CONFERIR AS MEDIDAS IN-LOCO.

0	EMISSÃO DO PROJETO	SET/25	A.R.O	A.R.O
REV.	MODIFICAÇÃO	DATA	VERIF.	APROV.

TIJUCAS DO SUL
PREFEITURA MUNICIPAL

LEVANTAMENTO TOPOGRÁFICO :: ESTRADA MUNICIPAL FREI EURICO DE MELO

PROPRIETÁRIO: PREFEITURA MUNICIPAL DE TIJUCAS DO SUL
CNPJ: 78.105.384/0001-21

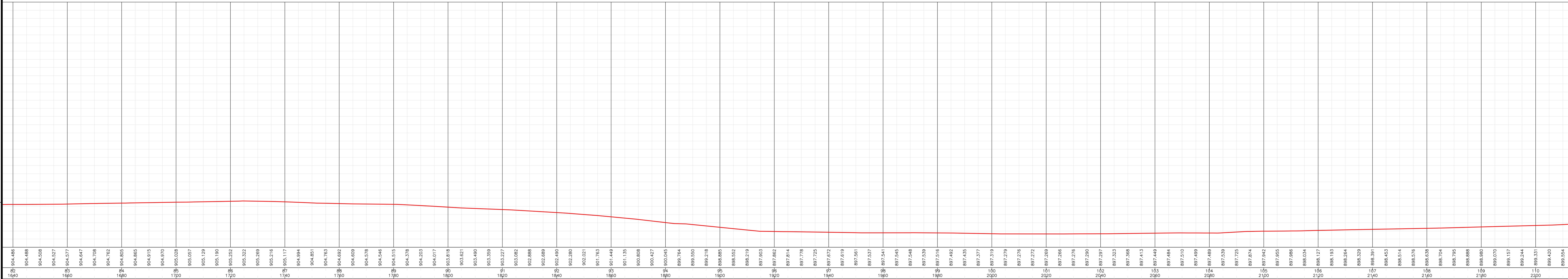
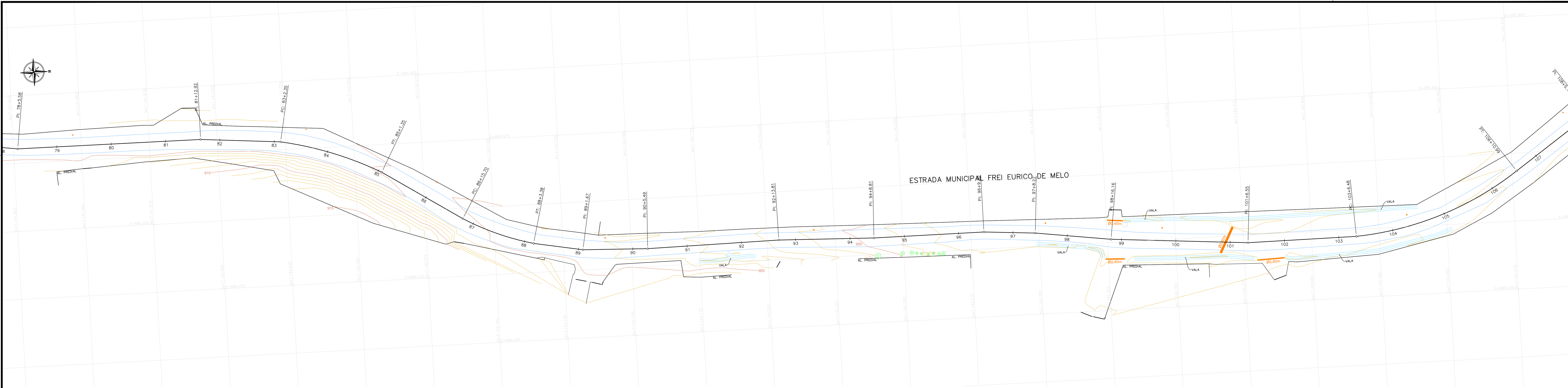
AUTOR DO PROJETO: **ADAILTON ROGÉRIO DE OLIVEIRA**
ENGENHEIRO CIVIL - CREA PR 88.917/D

PRONOME: **LEVANTAMENTO PLANIALTIMÉTRICO CADASTRAL MAPA DE LOCALIZAÇÃO E PERFIL LONGITUDINAL**

REVISÃO: **03/23**

DATA: SETEMBRO/2025

ESCALA: 1:500



CONVENÇÕES

MURO E TELA	MARCO TOPOGRÁFICO	PLACA DE SINALIZAÇÃO	TELEFONE PÚBLICO
MURO	LIXEIRA	RIOS/CURSOS D'ÁGUA	POSTES EXISTENTE
CERCA	CAIXA DE TELEFONE	ALAGADO	POSTES A RELOCAR
GRADE	CAIXA ELÉTRICA SUBTERRÂNEA	POUNTO DE ÔNIBUS	POSTES RELOCADOS
CERCA A SER REMOVIDA	CAIXA DE CAPTAÇÃO EXISTENTE	REMOÇÃO DE PAVIMENTO EXISTENTE	ÁRVORES
TRAÇADO EXISTENTE	CAIXA DE CAPTAÇÃO A SER RETIRADA	POSTERIOR PAVIMENTAÇÃO NOVA	VALA/CORREGO
EIXO PROJETADO	POÇO DE VISITA SANIEPAR	PAVIMENTAÇÃO NOVA PROJETADA	SARJETA
REDE ELÉTRICA	RN	CICLOVIA PROJETADA	MEIO-FIO A REMOVER
FAIXA DE DOMÍNIO ATUAL	ENTRADA RESIDENCIAL	CICLOVIA EXISTENTE	MEIO-FIO DE SARJETA
FAIXA DE DOMÍNIO FUTURA	ENTRADA COMERCIAL	CANTEIRO PROJETADO	MEIO-FIO EXISTENTE
CURVAS MESTRAS	TUBO EXISTENTE	CALÇADA PROJETADA	MEIO-FIO RETO
CURVAS AUXILIARES	BUEIRO	CALÇADA EXISTENTE	PAVIMENTAÇÃO PREVISTA
SONDAGEM A TRADO		RAMPA DE ACESSO PNE	



NOTAS

- CONFERRER AS MEDIDAS IN-LOCO.

0	EMISSÃO DO PROJETO	SET/25	A.R.O	A.R.O
REV.	MODIFICAÇÃO	DATA	VERIF.	APROV.

TIJUCAS DO SUL
PREFEITURA MUNICIPAL

OBRA: **LEVANTAMENTO TOPOGRÁFICO :: ESTRADA MUNICIPAL FREI EURICO DE MELO**

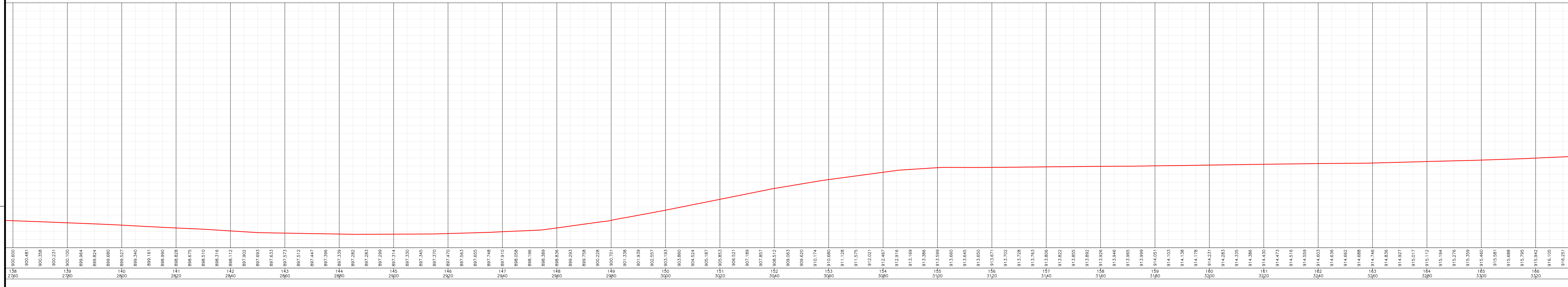
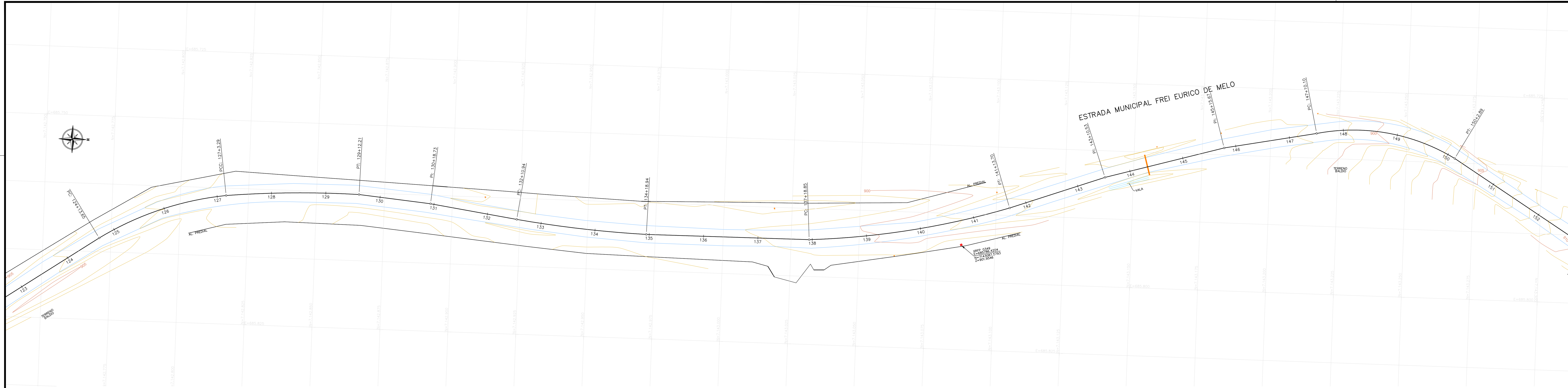
PROPRIETÁRIO: **PREFEITURA MUNICIPAL DE TIJUCAS DO SUL**
CNPJ: 16.105.384/0001-21

AUTOR DO PROJETO: **ADAILTON ROGÉRIO DE OLIVEIRA**
ENGENHEIRO CIVIL - CREA PR 88.917/D

ASSINATURA: _____

FRANQUIA: **LEVANTAMENTO PLANALTIMÉTRICO CADASTRAL MAPA DE LOCALIZAÇÃO E PERFIL LONGITUDINAL**

DESENHO: C.J.S.T. DATA: SETEMBRO/2025. ESCALA: 1:500. REVISÃO: 04/23



CONVENÇÕES

MURO E TELA	MARCOS TOPOGRÁFICOS	PLACA DE SINALIZAÇÃO	TELEFONE PÚBLICO
MURO	LIXEIRA	RIOS/CURSOS D'ÁGUA	POSTES EXISTENTE
CERCA	CAIXA DE TELEFONE	ALAGADO	POSTES A RELOCAR
GRADE	CAIXA ELÉTRICA SUBTERRÂNEA	PONTO DE ÔNIBUS	POSTES RELOCADOS
CERCA A SER REMOVIDA	CAIXA DE CAPTAÇÃO EXISTENTE	REMOÇÃO DE PAVIMENTO EXISTENTE	ÁRVORES
TRAÇADO EXISTENTE	CAIXA DE CAPTAÇÃO A SER RETIRADA	POSTERIOR PAVIMENTAÇÃO NOVA	VALA/CORREGO
EIXO PROJETADO	POÇO DE VISITA SANIEPAR	PAVIMENTAÇÃO NOVA PROJETADA	SARJETA
REDE ELÉTRICA	RN	CICLOVIA PROJETADA	MEIO-FIO A REMOVER
FAIXA DE DOMÍNIO ATUAL	ENTRADA RESIDENCIAL	CICLOVIA EXISTENTE	MEIO-FIO DE SARJETA
FAIXA DE DOMÍNIO FUTURA	ENTRADA COMERCIAL	CANTEIRO PROJETADO	MEIO-FIO EXISTENTE
CURVAS MESTRAS	TUBO EXISTENTE	CALÇADA PROJETADA	MEIO-FIO RETO
CURVAS AUXILIARES	BUEIRO	CALÇADA EXISTENTE	PAVIMENTAÇÃO PREVISTA
SONDAGEM A TRADO		RAMPA DE ACESSO PNE	



NOTAS

- CONFERRER AS MEDIDAS IN-LOCO.

0	EMISSÃO DO PROJETO	SET/25	A.R.0	A.R.0
REV.	MODIFICAÇÃO	DATA	VERIF.	APROV.

TIJUCAS DO SUL
PREFEITURA MUNICIPAL

OBRA: **LEVANTAMENTO TOPOGRÁFICO :: ESTRADA MUNICIPAL FREI EURICO DE MELO**

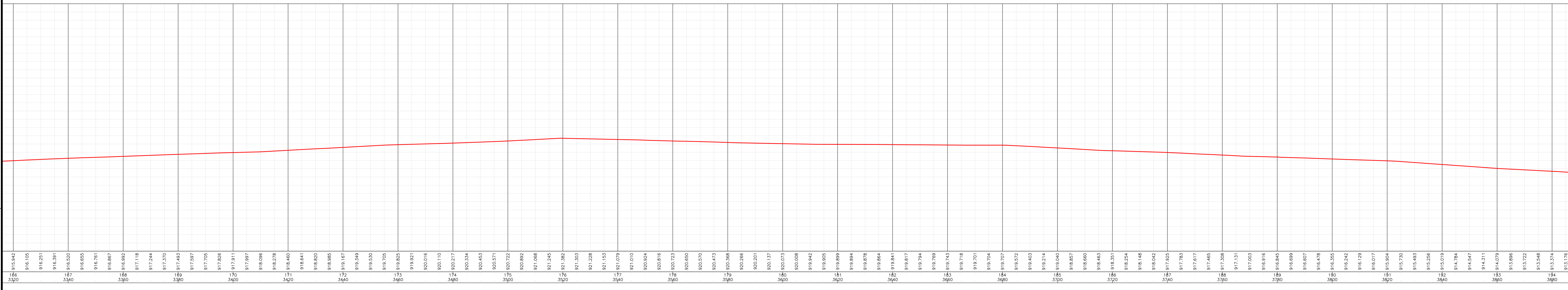
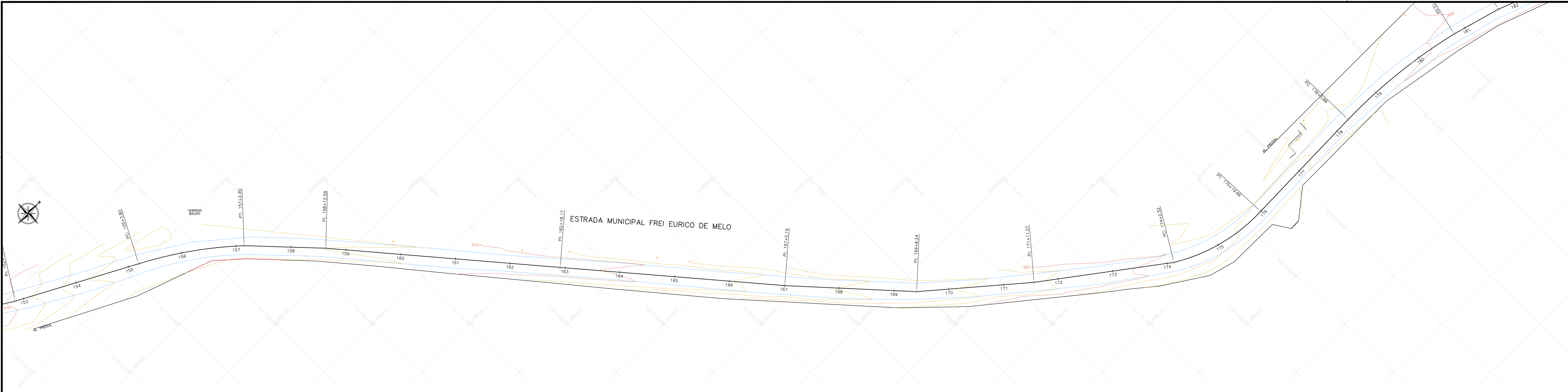
PROPRIETÁRIO: **PREFEITURA MUNICIPAL DE TIJUCAS DO SUL**
 CNPJ: 18.105.384/0001-21

AUTOR DO PROJETO: **ADAILTON ROGÉRIO DE OLIVEIRA**
 ENGENHEIRO CIVIL - CREA PR 88.917/D

PROFESSOR: **LEVANTAMENTO PLANALTIMÉTRICO CADASTRAL MAPA DE LOCALIZAÇÃO E PERFIL LONGITUDINAL**

DATA: SETEMBRO/2025 | ESCALA: 1:500 | REVISÃO: 0





CONVENÇÕES

MURO E TELA	MARCO TOPOGRÁFICO	PLACA DE SINALIZAÇÃO	TELEFONE PÚBLICO
MURO	LIXEIRA	RIOS/CURSOS D'ÁGUA	POSTES EXISTENTE
CERCA	CAIXA DE TELEFONE	ALAGADO	POSTES A RELOCAR
GRADE	CAIXA ELÉTRICA SUBTERRÂNEA	PONTO DE ÔNIBUS	POSTES RELOCADOS
CERCA A SER REMOVIDA	CAIXA DE CAPTAÇÃO EXISTENTE	REMOÇÃO DE PAVIMENTO EXISTENTE	ÁRVORES
TRAÇADO EXISTENTE	CAIXA DE CAPTAÇÃO A SER RETIRADA	POSTERIOR PAVIMENTAÇÃO NOVA	VALA/CORREGO
EIXO PROJETADO	POÇO DE VISITA SANIEPAR	PAVIMENTAÇÃO NOVA PROJETADA	SARJETA
REDE ELÉTRICA	RN	CICLOVIA PROJETADA	MEIO-FIO A REMOVER
FAIXA DE DOMÍNIO ATUAL	ENTRADA RESIDENCIAL	CICLOVIA EXISTENTE	MEIO-FIO DE SARJETA
FAIXA DE DOMÍNIO FUTURA	ENTRADA COMERCIAL	CANTEIRO PROJETADO	MEIO-FIO REBAIXADO
CURVAS MESTRAS	TUBO EXISTENTE	CALÇADA PROJETADA	MEIO-FIO EXISTENTE
CURVAS AUXILIARES	BUEIRO	CALÇADA EXISTENTE	MEIO-FIO RETO
SONDAGEM A TRADO		RAMPA DE ACESSO PNE	PAVIMENTAÇÃO PREVISTA



NOTAS

- CONFERRIR AS MEDIDAS IN-LOCO.

0	EMISSÃO DO PROJETO	SET/25	A.R.O.	A.R.O.
REV.	MODIFICAÇÃO	DATA	VERIF.	APROV.

TIJUCAS DO SUL
PREFEITURA MUNICIPAL

OBRA: **LEVANTAMENTO TOPOGRÁFICO :: ESTRADA MUNICIPAL FREI EURICO DE MELO**

PROPRIETÁRIO: **PREFEITURA MUNICIPAL DE TIJUCAS DO SUL**
CNPJ: 16.105.364/0001-21

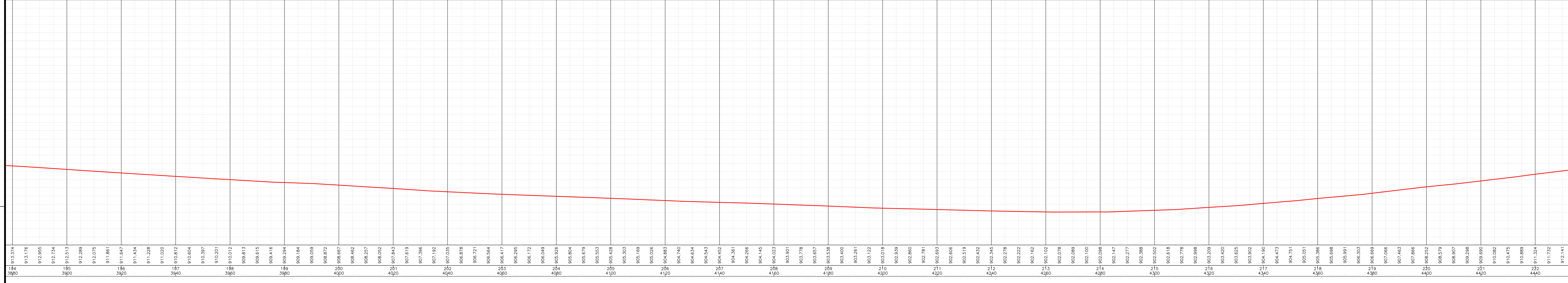

AUTOR DO PROJETO: **ADAILTON ROGÉRIO DE OLIVEIRA**
ENGENHEIRO CIVIL - CREA PR 88.917/D

ASSINATURA: _____

PROJETO: **LEVANTAMENTO PLANALTIMÉTRICO CADASTRAL MAPA DE LOCALIZAÇÃO E PERFIL LONGITUDINAL**

ARQUIVO: _____ DATA: **SETEMBRO/2025** ESCALA: 1:500

REVISÃO: **07/23** SEQUÊNCIA: **07/23** REVISÃO: **0**



CONVENÇÕES

MURO E TELA	MARCO TOPOGRAFICO	PLACA DE SINALIZACAO	TELEFONE PUBLICO
MURO	LIXEIRA	RIOS/CURSOS D'AGUA	POSTES EXISTENTE
CERCA	CAIXA DE TELEFONE	ALAGADO	POSTES A RELOCAR
GRADE	CAIXA ELÉTRICA SUBTERRÂNEA	PONTO DE ÔNIBUS	POSTES RELOCADOS
CERCA A SER REMOVIDA	CAIXA DE CAPTAÇÃO EXISTENTE	REMOÇÃO DE PAVIMENTO EXISTENTE	ÁRVORES
TRAÇADO EXISTENTE	CAIXA DE CAPTAÇÃO A SER RETIRADA	POSTERIOR PAVIMENTAÇÃO NOVA	VALA/CORREGO
EIXO PROJETADO	POÇO DE VISITA SANIEPAR	PAVIMENTAÇÃO NOVA PROJETADA	SARJETA
REDE ELÉTRICA	RN	CICLOVIA PROJETADA	MEIO-FIO A REMOVER
FAIXA DE DOMÍNIO ATUAL	ENTRADA RESIDENCIAL	CICLOVIA EXISTENTE	MEIO-FIO DE SARJETA
FAIXA DE DOMÍNIO FUTURA	ENTRADA COMERCIAL	CANTEIRO PROJETADO	MEIO-FIO REBAIXADO
CURVAS MESTRAS	TUBO EXISTENTE	CALÇADA PROJETADA	MEIO-FIO EXISTENTE
CURVAS AUXILIARES	BUEIRO	CALÇADA EXISTENTE	MEIO-FIO RETO
SONDAGEM A TRADO		RAMPA DE ACESSO PNE	PAVIMENTAÇÃO PREVISTA



NOTAS

- CONFERRIR AS MEDIDAS IN-LOCO.

0	EMISSÃO DO PROJETO	SET/25	A.R.O.	A.R.O.
REV.	MODIFICAÇÃO	DATA	VERIF.	APROV.

TIJUCAS DO SUL
PREFEITURA MUNICIPAL

LEVANTAMENTO TOPOGRÁFICO :: ESTRADA MUNICIPAL FREI EURICO DE MELO

PROPRIETÁRIO: PREFEITURA MUNICIPAL DE TIJUCAS DO SUL
CNPJ: 18.105.384/0001-21

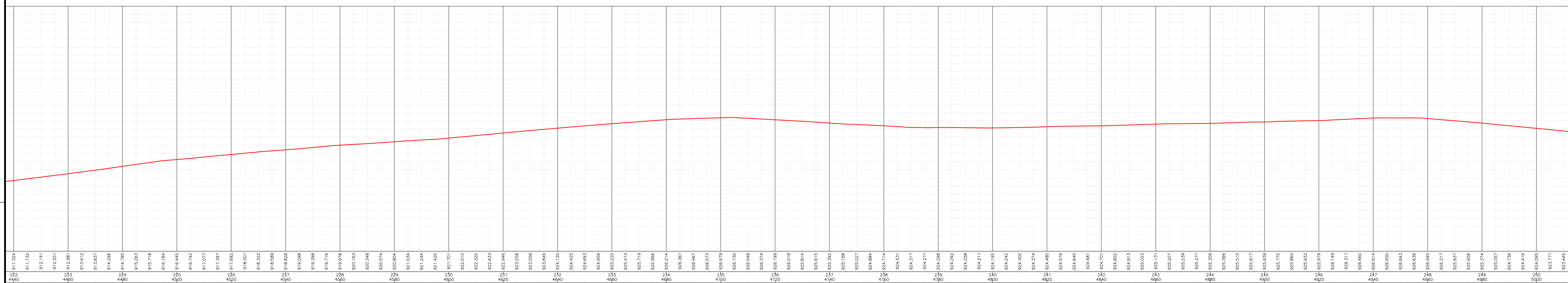
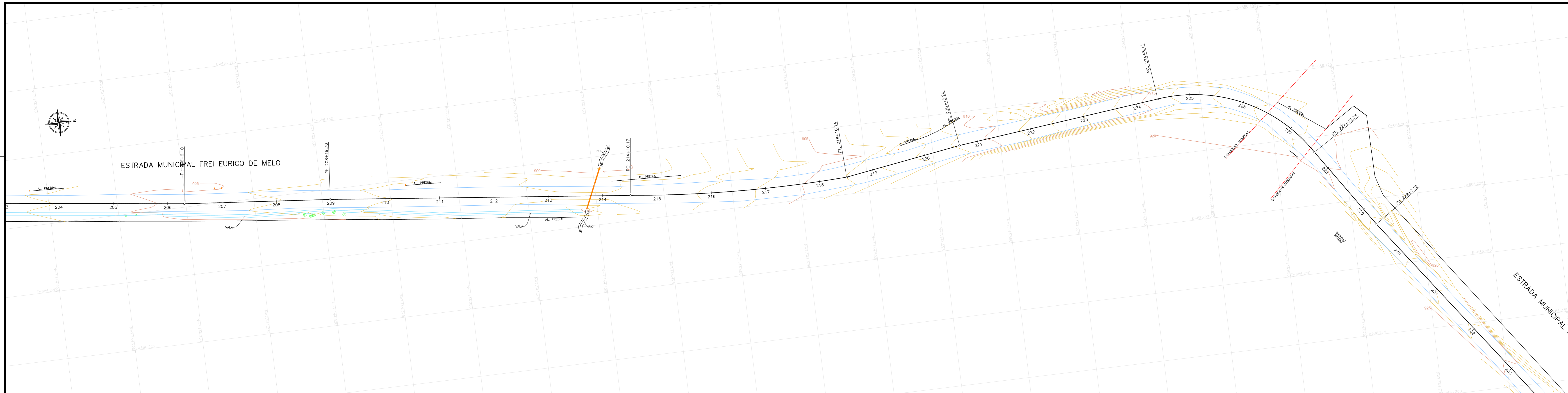
AUTOR DO PROJETO: **ADAILTON ROGÉRIO DE OLIVEIRA**
ENGENHEIRO CIVIL - CREA PR 88.917/D

ASSINATURA: _____

FRANQUIA: **LEVANTAMENTO PLANIALTIMÉTRICO CADASTRAL MAPA DE LOCALIZAÇÃO E PERFIL LONGITUDINAL**

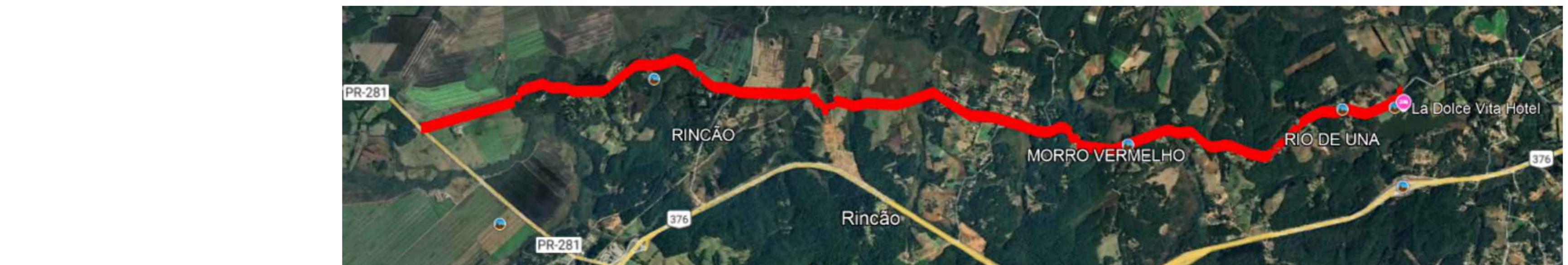
ARQUIVO: _____ DESENHO: C.J.S.T DATA: SETEMBRO|2025 ESCALA: 1:500 REVISÃO: 0

08/23



CONVENÇÕES

MURO E TELA	MARCO TOPOGRÁFICO	PLACA DE SINALIZAÇÃO	TELEFONE PÚBLICO
MURO	LIXEIRA	RIOS/CURSOS D'ÁGUA	POSTES EXISTENTE
CERCA	CAIXA DE TELEFONE	ALAGADO	POSTES A RELOCAR
GRADE	CAIXA ELÉTRICA SUBTERRÂNEA	PONTO DE ÔNIBUS	POSTES RELOCADOS
CERCA A SER REMOVIDA	REMOÇÃO DE PAVIMENTO EXISTENTE	ÁRVORES	
TRAÇADO EXISTENTE	POSTERIOR PAVIMENTAÇÃO NOVA	VALA/CORREGO	
EIXO PROJETADO	PAVIMENTAÇÃO NOVA PROJETADA	SARJETA	
REDE ELÉTRICA	CICLOVIA PROJETADA	MEIO-FIO A REMOVER	
FAIXA DE DOMÍNIO ATUAL	CICLOVIA EXISTENTE	MEIO-FIO DE SARJETA	
FAIXA DE DOMÍNIO FUTURA	CANTEIRO PROJETADO	MEIO-FIO REBAIXADO	
CURVAS MESTRAS	CALÇADA PROJETADA	MEIO-FIO EXISTENTE	
CURVAS AUXILIARES	CALÇADA EXISTENTE	MEIO-FIO RETO	
SONDAGEM A TRADO	RAMPA DE ACESSO PNE	PAVIMENTAÇÃO PREVISTA	



0	EMISSÃO DO PROJETO	SET/25	A.R.O.	A.R.O.
REV.	MODIFICAÇÃO	DATA	VERIF.	APROV.

NOTAS

- CONFERRIR AS MEDIDAS IN-LOCO.

TIJUCAS DO SUL
PREFEITURA MUNICIPAL

LEVANTAMENTO TOPOGRÁFICO :: ESTRADA MUNICIPAL FREI EURICO DE MELO

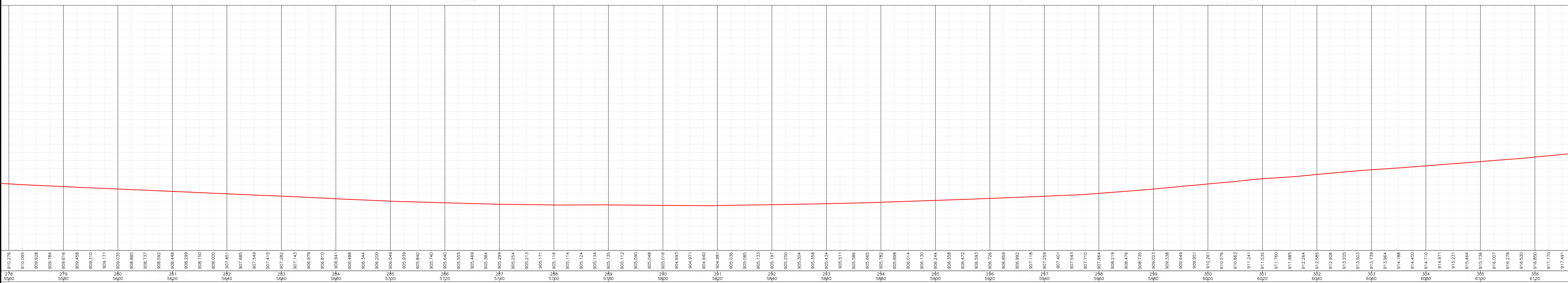

PROPRIETÁRIO: PREFEITURA MUNICIPAL DE TIJUCAS DO SUL
CNPJ: 16.105.384/0001-21

AUTOR DO PROJETO: **ADAILTON ROGÉRIO DE OLIVEIRA**
ENGENHEIRO CIVIL - CREA PR 88.917/D

FRANQUIA: **LEVANTAMENTO PLANIALTIMÉTRICO CADASTRAL MAPA DE LOCALIZAÇÃO E PERFIL LONGITUDINAL**

DATA: SETEMBRO/2025 | ESCALA: 1:500

REVISÃO: 09/23



CONVENÇÕES

MURO E TELA	MARCS TOPOGRÁFICOS	PLACA DE SINALIZAÇÃO	TELEFONE PÚBLICO
MURO	LIXEIRA	RIOS/CURSOS D'ÁGUA	POSTES EXISTENTE
CERCA	CAIXA DE TELEFONE	ALAGADO	POSTES A RELOCAR
GRADE	CAIXA ELÉTRICA SUBTERRÂNEA	PONTO DE ÔNIBUS	POSTES RELOCADOS
CERCA A SER REMOVIDA	CAIXA DE CAPTAÇÃO EXISTENTE	REMOÇÃO DE PAVIMENTO EXISTENTE	ÁRVORES
TRAÇADO EXISTENTE	CAIXA DE CAPTAÇÃO A SER RETIRADA	POSTERIOR PAVIMENTAÇÃO NOVA	VALA/CORREGO
EIXO PROJETADO	POÇO DE VISITA SANIEPAR	PAVIMENTAÇÃO NOVA PROJETADA	SARJETA
REDE ELÉTRICA	RN	CICLOVIA PROJETADA	MEIO-FIO A REMOVER
FAIXA DE DÔMÍNIO ATUAL	ENTRADA RESIDENCIAL	CICLOVIA EXISTENTE	MEIO-FIO DE SARJETA
FAIXA DE DÔMÍNIO FUTURA	ENTRADA COMERCIAL	CANTEIRO PROJETADO	MEIO-FIO REBAIXADO
CURVAS MESTRAS	TUBO EXISTENTE	CALÇADA PROJETADA	MEIO-FIO EXISTENTE
CURVAS AUXILIARES	BUEIRO	CALÇADA EXISTENTE	MEIO-FIO RETO
SONDAGEM A TRADO		RAMPA DE ACESSO PNE	PAVIMENTAÇÃO PREVISTA



NOTAS

- CONFERRER AS MEDIDAS IN-LOCO.

0	EMISSÃO DO PROJETO	SET/25	A.R.O	A.R.O
REV.	MODIFICAÇÃO	DATA	VERIF.	APROV.

TIJUCAS DO SUL
PREFEITURA MUNICIPAL

LEVANTAMENTO TOPOGRÁFICO :: ESTRADA MUNICIPAL FREI EURICO DE MELO

PROPRIETÁRIO: PREFEITURA MUNICIPAL DE TIJUCAS DO SUL
CNPJ: 16.105.384/0001-21

AUTOR DO PROJETO: **ADAILTON ROGÉRIO DE OLIVEIRA**
ENGENHEIRO CIVIL - CREA PR 88.917/D

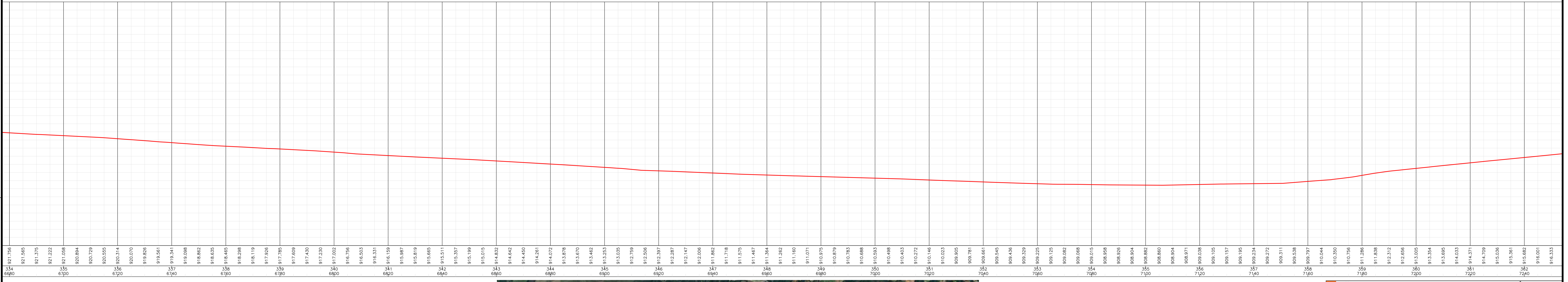
PRONCHA: **LEVANTAMENTO PLANALTIMÉTRICO CADASTRAL MAPA DE LOCALIZAÇÃO E PERFIL LONGITUDINAL**

ESCALA: 1:500

REVISÃO: 0

DATA: SETEMBRO/2025

REVISÃO: 11/23



CONVENÇÕES

MURO E TELA	MARCO TOPOGRÁFICO	PLACA DE SINALIZAÇÃO	TELEFONE PÚBLICO
MURO	LIXEIRA	RIOS/CURSOS D'ÁGUA	POSTES EXISTENTE
CERCA	CAIXA DE TELEFONE	ALAGADO	POSTES A RELOCAR
GRADE	CAIXA ELÉTRICA SUBTERRÂNEA	PONTO DE ÔNIBUS	POSTES RELOCADOS
CERCA A SER REMOVIDA	CAIXA DE CAPTAÇÃO EXISTENTE	REMOÇÃO DE PAVIMENTO EXISTENTE	ÁRVORES
TRAÇADO EXISTENTE	CAIXA DE CAPTAÇÃO A SER RETIRADA	POSTERIOR PAVIMENTAÇÃO NOVA	VALA/CORREGO
EIXO PROJETADO	POÇO DE VISITA SANIEPAR	PAVIMENTAÇÃO NOVA PROJETADA	SARJETA
REDE ELÉTRICA	ENTRADA RESIDENCIAL	CICLOVIA PROJETADA	MEIO-FIO A REMOVER
FAIXA DE DOMÍNIO ATUAL	ENTRADA COMERCIAL	CANTEIRO PROJETADO	MEIO-FIO DE SARJETA
FAIXA DE DOMÍNIO FUTURA	TUBO EXISTENTE	CALÇADA EXISTENTE	MEIO-FIO EXISTENTE
CURVAS MESTRAS	BUEIRO	CALÇADA PROJETADA	MEIO-FIO RETO
CURVAS AUXILIARES		RAMPA DE ACESSO PNE	PAVIMENTAÇÃO PREVISTA
SONDAGEM A TRADO			



323	324	325	326	327	328	329	330	331	332	333	334	335	336	337	338	339	340	341	342	343	344	345	346	347	348	349	350	351
640	670	670	670	670	670	670	670	670	670	670	670	670	670	670	670	670	670	670	670	670	670	670	670	670	670	670	670	670

NOTAS

- CONFERRIR AS MEDIDAS IN-LOCO.

0	EMISSÃO DO PROJETO	SET/25	A.R.O.	A.R.O.
REV.	MODIFICAÇÃO	DATA	VERIF.	APROV.

TIJUCAS DO SUL
PREFEITURA MUNICIPAL

OBRA: **LEVANTAMENTO TOPOGRÁFICO :: ESTRADA MUNICIPAL FREI EURICO DE MELO**

PROPRIETÁRIO: **PREFEITURA MUNICIPAL DE TIJUCAS DO SUL**
CNPJ: 18.105.884/0001-21

AUTOR DO PROJETO: **ADAILTON ROGÉRIO DE OLIVEIRA**
ENGENHEIRO CIVIL - CREA PR 88.917/D

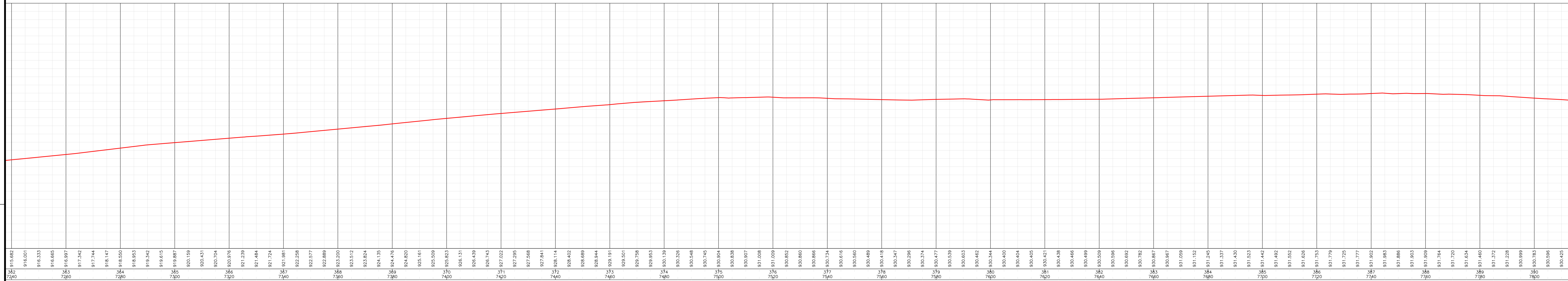
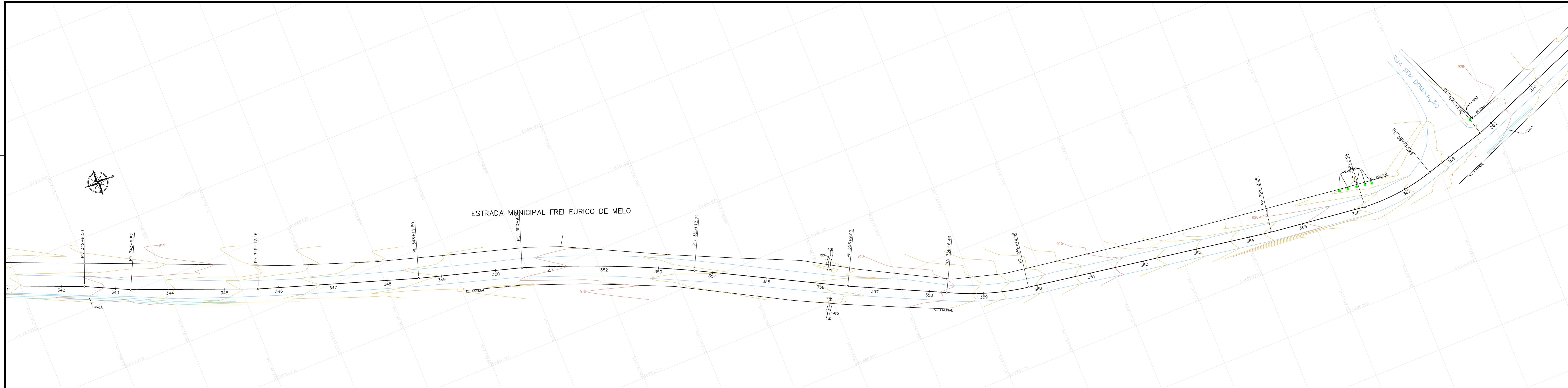
ASSINATURA: _____

FRANQUIA: **LEVANTAMENTO PLANALTIMÉTRICO CADASTRAL MAPA DE LOCALIZAÇÃO E PERFIL LONGITUDINAL**

ARQUIVO: _____ DATA: _____ ESCALA: 1:500

REVISÃO: 0

SEQUÊNCIA: **13** de 23



CONVENÇÕES

MURO E TELA	MARCO TOPOGRÁFICO	PLACA DE SINALIZAÇÃO	TELEFONE PÚBLICO
MURO	LIXEIRA	RIOS/CURSOS D'ÁGUA	POSTES EXISTENTE
CERCA	CAIXA DE TELEFONE	ALAGADO	POSTES A RELOCAR
GRADE	CAIXA ELÉTRICA SUBTERRÂNEA	PONTO DE ÔNIBUS	POSTES RELOCADOS
CERCA A SER REMOVIDA	CAIXA DE CAPTAÇÃO EXISTENTE	REMOÇÃO DE PAVIMENTO EXISTENTE POSTERIOR PAVIMENTAÇÃO NOVA	ÁRVORES
TRAÇADO EXISTENTE	CAIXA DE CAPTAÇÃO A SER RETIRADA	PAVIMENTAÇÃO NOVA PROJETADA	VALA/CORREGO
EIXO PROJETADO	POÇO DE VISITA SANIEPAR	SARJETA	MEIO-FIO A REMOVER
REDE ELÉTRICA	RN	CICLOVIA PROJETADA	MEIO-FIO DE SARJETA
FAIXA DE DOMÍNIO ATUAL	ENTRADA RESIDENCIAL	CANTEIRO PROJETADO	MEIO-FIO REBAIXADO
FAIXA DE DOMÍNIO FUTURA	ENTRADA COMERCIAL	CALÇADA EXISTENTE	MEIO-FIO EXISTENTE
CURVAS MESTRAS	TUBO EXISTENTE	RAMPA DE ACESSO PNE	MEIO-FIO RETO
CURVAS AUXILIARES	BUEIRO		PAVIMENTAÇÃO PREVISTA
SONDAGEM A TRADO			



NOTAS

- CONFERRIR AS MEDIDAS IN-LOCO.

0	EMISSÃO DO PROJETO	SET/25	A.R.O.	A.R.O.
REV.	MODIFICAÇÃO	DATA	VERIF.	APROV.

TIJUCAS DO SUL
PREFEITURA MUNICIPAL

LEVANTAMENTO TOPOGRÁFICO :: ESTRADA MUNICIPAL FREI EURICO DE MELO

PROPRIETÁRIO: PREFEITURA MUNICIPAL DE TIJUCAS DO SUL
CNPJ: 16.105.384/0001-21

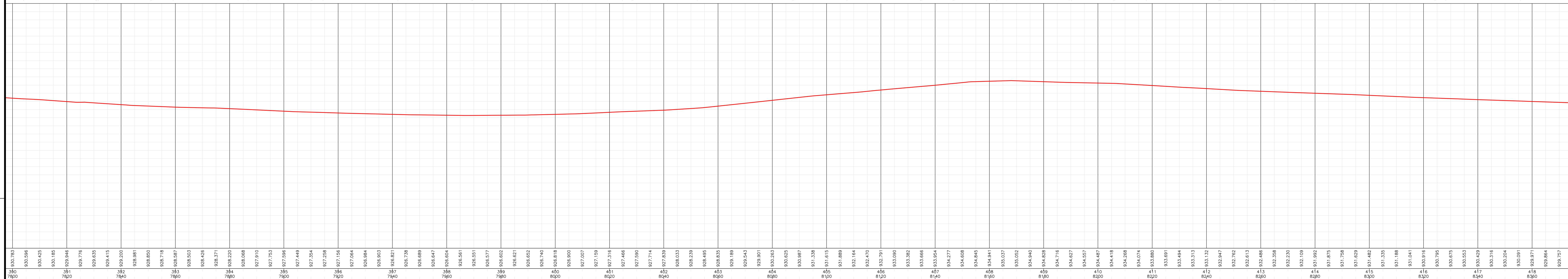
AUTOR DO PROJETO: **ADAILTON ROGÉRIO DE OLIVEIRA**
ENGENHEIRO CIVIL - CREA PR 88.917/D

PRONCHA: **LEVANTAMENTO PLANALTIMÉTRICO CADASTRAL MAPA DE LOCALIZAÇÃO E PERFIL LONGITUDINAL**

ESCALA: 1:500

REVISÃO: 0

14/23



CONVENÇÕES

MURO E TELA	MARCOS TOPOGRÁFICOS	PLACA DE SINALIZAÇÃO	TELEFONE PÚBLICO
MURO	LIXEIRA	RIOS/CURSOS D'ÁGUA	POSTES EXISTENTE
CERCA	CAIXA DE TELEFONE	ALAGADO	POSTES A RELOCAR
GRADE	CAIXA ELÉTRICA SUBTERRÂNEA	PONTO DE ÔNIBUS	POSTES RELOCADOS
CERCA A SER REMOVIDA	CAIXA DE CAPTAÇÃO EXISTENTE	REMOÇÃO DE PAVIMENTO EXISTENTE	ÁRVORES
TRAÇADO EXISTENTE	CAIXA DE CAPTAÇÃO A SER RETIRADA	POSTERIOR PAVIMENTAÇÃO NOVA	VALA/CORREGO
EIXO PROJETADO	POÇO DE VISITA SANIEPAR	PAVIMENTAÇÃO NOVA PROJETADA	SARJETA
REDE ELÉTRICA	RN	CICLOVIA PROJETADA	MEIO-FIO A REMOVER
FAIXA DE DOMÍNIO ATUAL	ENTRADA RESIDENCIAL	CICLOVIA EXISTENTE	MEIO-FIO DE SARJETA
FAIXA DE DOMÍNIO FUTURA	ENTRADA COMERCIAL	CANTEIRO PROJETADO	MEIO-FIO REBAIXADO
CURVAS MESTRAS	TUBO EXISTENTE	CALÇADA PROJETADA	MEIO-FIO EXISTENTE
CURVAS AUXILIARES	BUEIRO	CALÇADA EXISTENTE	MEIO-FIO RETO
SONDAGEM A TRADO		RAMPA DE ACESSO PNE	PAVIMENTAÇÃO PREVISTA



NOTAS

- CONFERRIR AS MEDIDAS IN-LOCO.

0	EMISSÃO DO PROJETO	SET/25	A.R.O.	A.R.O.
REV.	MODIFICAÇÃO	DATA	VERIF.	APROV.

TIJUCAS DO SUL
PREFEITURA MUNICIPAL

LEVANTAMENTO TOPOGRÁFICO :: ESTRADA MUNICIPAL FREI EURICO DE MELO

PROPRIETÁRIO: PREFEITURA MUNICIPAL DE TIJUCAS DO SUL
CNPJ: 16.105.384/0001-21

AUTOR DO PROJETO: ADAILTON ROGÉRIO DE OLIVEIRA
ENGENHEIRO CIVIL - CREA PR 88.917/D

ASSINATURA: _____

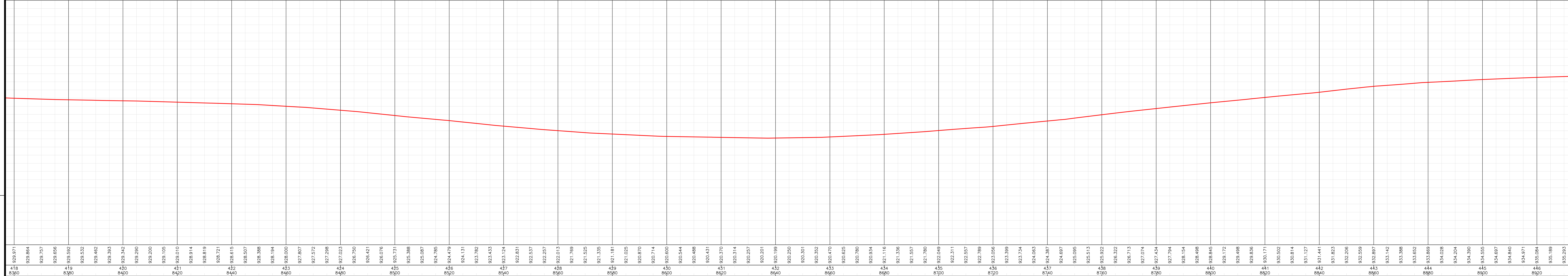
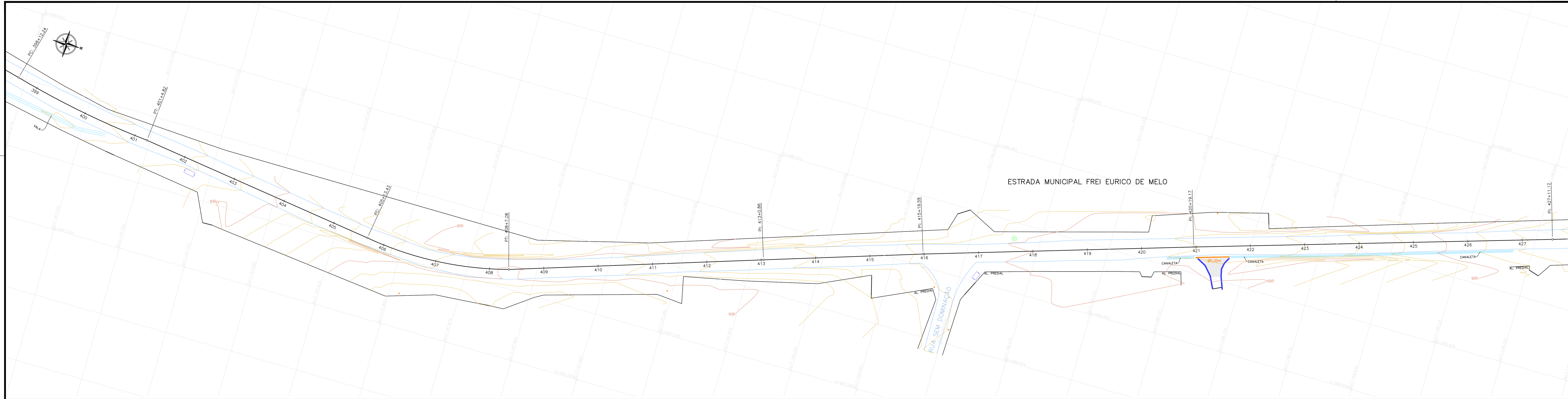
FRANCA: _____

LEVANTAMENTO PLANALTIMÉTRICO CADASTRAL MAPA DE LOCALIZAÇÃO E PERFIL LONGITUDINAL

ARQUIVO: _____ DESENHO: _____ DATA: SETEMBRO/2025 ESCALA: 1:500

REVISÃO: 0

SEQUÊNCIA: 15/23



CONVENÇÕES

MURO E TELA	MARCOS TOPOGRÁFICOS	PLACA DE SINALIZAÇÃO	TELEFONE PÚBLICO
MURO	LIXEIRA	RIOS/CURSOS D'ÁGUA	POSTES EXISTENTE
CERCA	CAIXA DE TELEFONE	ALAGADO	POSTES A RELOCAR
GRADE	CAIXA ELÉTRICA SUBTERRÂNEA	PONTO DE ÔNIBUS	POSTES RELOCADOS
CERCA A SER REMOVIDA	CAIXA DE CAPTAÇÃO EXISTENTE	REMOÇÃO DE PAVIMENTO EXISTENTE	ÁRVORES
EIXO PROJETADO	CAIXA DE CAPTAÇÃO A SER RETIRADA	POSTERIOR PAVIMENTAÇÃO NOVA	VALA/CORREGO
REDE ELÉTRICA	POÇO DE VISITA SANIEPAR	PAVIMENTAÇÃO NOVA PROJETADA	SARJETA
FAIXA DE DOMÍNIO ATUAL	RN	CICLOVIA PROJETADA	MEIO-FIO A REMOVER
FAIXA DE DOMÍNIO FUTURA	ENTRADA RESIDENCIAL	CICLOVIA EXISTENTE	MEIO-FIO DE SARJETA
CURVAS MESTRAS	ENTRADA COMERCIAL	CANTEIRO PROJETADO	MEIO-FIO REBAIXADO
CURVAS AUXILIARES	TUBO EXISTENTE	CALÇADA PROJETADA	MEIO-FIO EXISTENTE
SONDAGEM A TRADO	BUEIRO	CALÇADA EXISTENTE	MEIO-FIO RETO
		RAMPA DE ACESSO PNE	PAVIMENTAÇÃO PREVISTA



NOTAS

- CONFERRIR AS MEDIDAS IN-LOCO.

0	EMISSÃO DO PROJETO	SET/25	A.R.O.	A.R.O.
REV.	MODIFICAÇÃO	DATA	VERIF.	APROV.

TIJUCAS DO SUL
PREFEITURA MUNICIPAL

LEVANTAMENTO TOPOGRÁFICO :: ESTRADA MUNICIPAL FREI EURICO DE MELO

PROPRIETÁRIO: PREFEITURA MUNICIPAL DE TIJUCAS DO SUL
CNPJ: 16.105.384/0001-21

AUTOR DO PROJETO: **ADAILTON ROGÉRIO DE OLIVEIRA**
ENGENHEIRO CIVIL - CREA PR 88.917/D

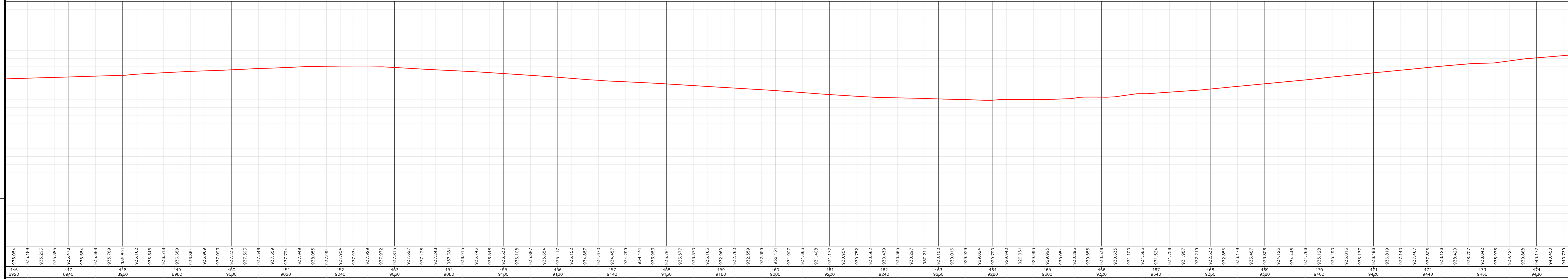

FRANCA: **LEVANTAMENTO PLANALTIMÉTRICO CADASTRAL MAPA DE LOCALIZAÇÃO E PERFIL LONGITUDINAL**

DATA: SETEMBRO/2025
ESCALA: 1:500

ASSINATURA: _____
ASSINATURA: _____

REVISÃO: 0





CONVENÇÕES

MURO E TELA	MARCOS TOPOGRAFICOS	PLACA DE SINALIZACAO	TELEFONE PUBLICO
MURO	LIXEIRA	RIOS/CURSOS D'AGUA	POSTES EXISTENTE
CERCA	CAIXA DE TELEFONE	ALAGADO	POSTES A RELOCAR
GRADE	CAIXA ELÉTRICA SUBTERRÂNEA	PONTO DE ÔNIBUS	POSTES RELOCADOS
CERCA A SER REMOVIDA	CAIXA DE CAPTAÇÃO EXISTENTE	REMOÇÃO DE PAVIMENTO EXISTENTE	ÁRVORES
TRAÇADO EXISTENTE	CAIXA DE CAPTAÇÃO A SER RETIRADA	POSTERIOR PAVIMENTAÇÃO NOVA	VALA/CORREGO
EIXO PROJETADO	POÇO DE VISITA SANIEPAR	PAVIMENTAÇÃO NOVA PROJETADA	SARJETA
REDE ELÉTRICA	RN	CICLOVIA PROJETADA	MEIO-FIO A REMOVER
FAIXA DE DOMÍNIO ATUAL	ENTRADA RESIDENCIAL	CICLOVIA EXISTENTE	MEIO-FIO DE SARJETA
FAIXA DE DOMÍNIO FUTURA	ENTRADA COMERCIAL	CANTEIRO PROJETADO	MEIO-FIO REBAIXADO
CURVAS MESTRAS	TUBO EXISTENTE	CALÇADA PROJETADA	MEIO-FIO EXISTENTE
CURVAS AUXILIARES	BUEIRO	CALÇADA EXISTENTE	MEIO-FIO RETO
SONDAGEM A TRADO		RAMPA DE ACESSO PNE	PAVIMENTAÇÃO PREVISTA



NOTAS

- CONFERRIR AS MEDIDAS IN-LOCO.

0	EMISSÃO DO PROJETO	SET/25	A.R.0	A.R.0
REV.	MODIFICAÇÃO	DATA	VERIF.	APROV.

TIJUCAS DO SUL
PREFEITURA MUNICIPAL

LEVANTAMENTO TOPOGRÁFICO :: ESTRADA MUNICIPAL FREI EURICO DE MELO

PROPRIETÁRIO: PREFEITURA MUNICIPAL DE TIJUCAS DO SUL
CNPJ: 16.105.364/0001-21

AUTOR DO PROJETO: **ADAILTON ROGÉRIO DE OLIVEIRA**
ENGENHEIRO CIVIL - CREA PR 88.917/D

PRONCHA: **LEVANTAMENTO PLANALTIMÉTRICO CADASTRAL MAPA DE LOCALIZAÇÃO E PERFIL LONGITUDINAL**

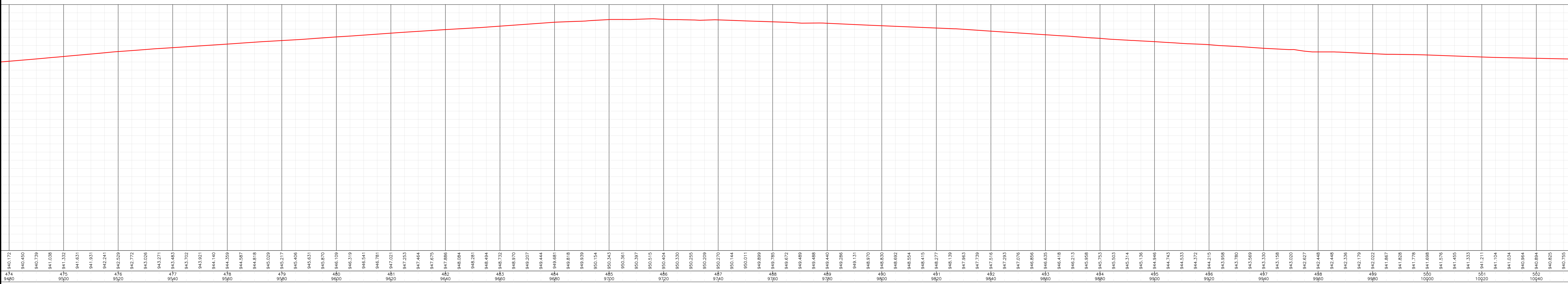
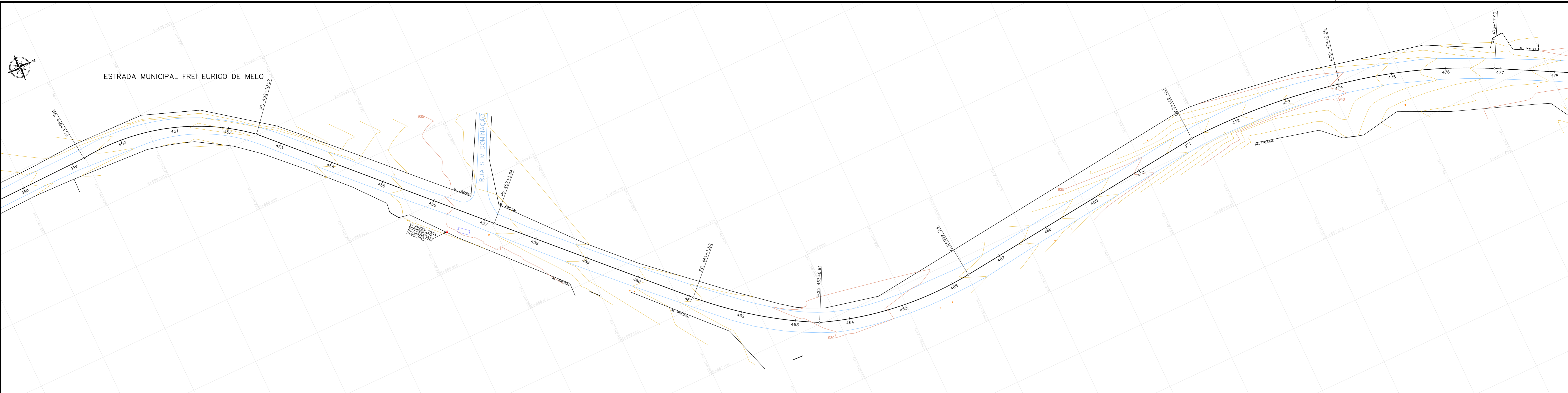
ESCALA: 1:500

DATA: SETEMBRO/2025

REVISÃO: 0

ASSINATURA: [Signature]

SEQUÊNCIA: **17** / 23



CONVENÇÕES

MURO E TELA	MARCO TOPOGRÁFICOS	PLACA DE SINALIZAÇÃO	TELEFONE PÚBLICO
MURO	LIXEIRA	RIOS/CURSOS D'ÁGUA	POSTES EXISTENTE
CERCA	CAIXA DE TELEFONE	ALAGADO	POSTES A RELOCAR
GRADE	CAIXA ELÉTRICA SUBTERRÂNEA	PONTO DE ÔNIBUS	POSTES RELOCADOS
CERCA A SER REMOVIDA	CAIXA DE CAPTAÇÃO EXISTENTE	REMOÇÃO DE PAVIMENTO EXISTENTE	ÁRVORES
TRAÇADO EXISTENTE	CAIXA DE CAPTAÇÃO A SER RETIRADA	POSTERIOR PAVIMENTAÇÃO NOVA	VALA/CORREGO
EIXO PROJETADO	POÇO DE VISITA SANIEPAR	PAVIMENTAÇÃO NOVA PROJETADA	SARJETA
REDE ELÉTRICA	RN	CICLOVIA PROJETADA	MEIO-FIO A REMOVER
FAIXA DE DOMÍNIO ATUAL	ENTRADA RESIDENCIAL	CICLOVIA EXISTENTE	MEIO-FIO DE SARJETA
FAIXA DE DOMÍNIO FUTURA	ENTRADA COMERCIAL	CANTEIRO PROJETADO	MEIO-FIO REBAIXADO
CURVAS MESTRAS	TUBO EXISTENTE	CALÇADA PROJETADA	MEIO-FIO EXISTENTE
CURVAS AUXILIARES	BUEIRO	CALÇADA EXISTENTE	MEIO-FIO RETO
SONDAGEM A TRADO		RAMPA DE ACESSO PNE	PAVIMENTAÇÃO PREVISTA



NOTAS

- CONFERRER AS MEDIDAS IN-LOCO.

0	EMISSÃO DO PROJETO	SET/25	A.R.O.	A.R.O.
REV.	MODIFICAÇÃO	DATA	VERIF.	APROV.

TIJUCAS DO SUL
PREFEITURA MUNICIPAL

LEVANTAMENTO TOPOGRÁFICO :: ESTRADA MUNICIPAL FREI EURICO DE MELO

PROPRIETÁRIO: PREFEITURA MUNICIPAL DE TIJUCAS DO SUL
CNPJ: 16.105.384/0001-21

AUTOR DO PROJETO: **ADAILTON ROGÉRIO DE OLIVEIRA**
ENGENHEIRO CIVIL - CREA PR 88.917/D

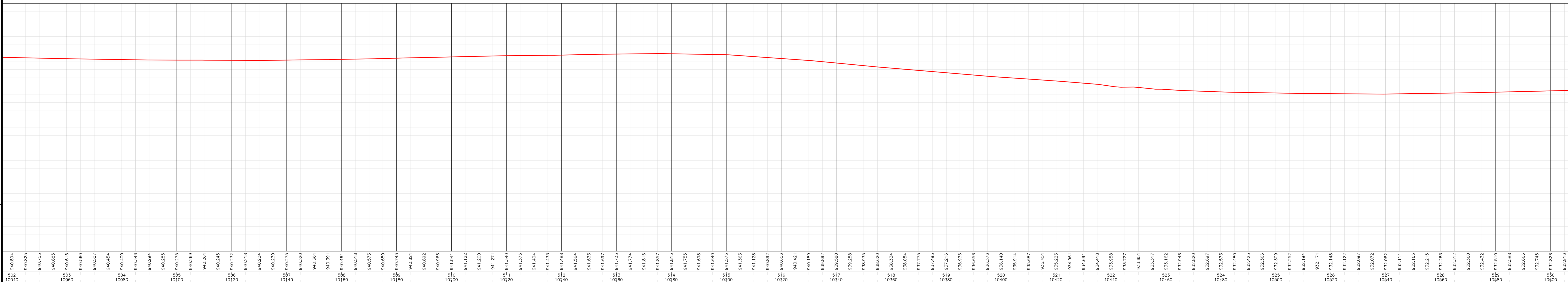
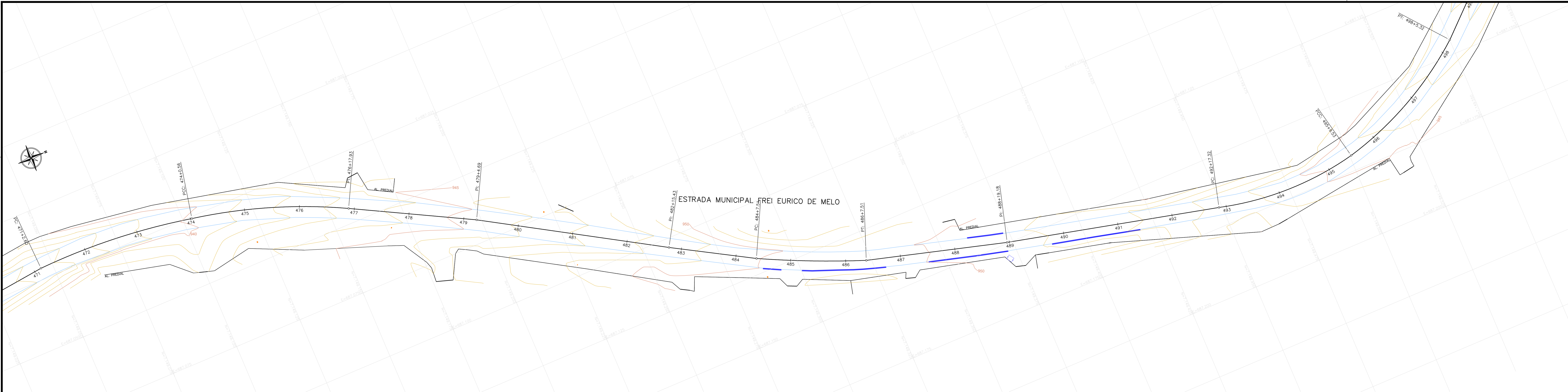
ASSINATURA: _____

PROFESSOR: _____

LEVANTAMENTO PLANALTIMÉTRICO CADASTRAL MAPA DE LOCALIZAÇÃO E PERFIL LONGITUDINAL

ARQUIVO: _____ DATA: SETEMBRO/2025 ESCALA: 1:500

REVISÃO: 0



CONVENÇÕES

MURO E TELA	MARCO TOPOGRÁFICO	PLACA DE SINALIZAÇÃO	TELEFONE PÚBLICO
MURO	LIXEIRA	RIO/CURSO D'ÁGUA	POSTES EXISTENTE
CERCA	CAIXA DE TELEFONE	ALAGADO	POSTES A RELOCAR
GRADE	CAIXA ELÉTRICA SUBTERRÂNEA	PONTO DE ÔNIBUS	POSTES RELOCADOS
CERCA A SER REMOVIDA	CAIXA DE CAPTAÇÃO EXISTENTE	REMOÇÃO DE PAVIMENTO EXISTENTE	ÁRVORES
TRAÇADO EXISTENTE	CAIXA DE CAPTAÇÃO A SER RETIRADA	POSTERIOR PAVIMENTAÇÃO NOVA	VALA/CORREGO
EIXO PROJETADO	POÇO DE VISITA SANIEPAR	PAVIMENTAÇÃO NOVA PROJETADA	SARJETA
REDE ELÉTRICA	RN	CICLOVIA PROJETADA	MEIO-FIO A REMOVER
FAIXA DE DOMÍNIO ATUAL	ENTRADA RESIDENCIAL	CANTEIRO PROJETADO	MEIO-FIO DE SARJETA
FAIXA DE DOMÍNIO FUTURA	ENTRADA COMERCIAL	CALÇADA EXISTENTE	MEIO-FIO EXISTENTE
CURVAS MESTRAS	TUBO EXISTENTE	CALÇADA PROJETADA	MEIO-FIO RETO
CURVAS AUXILIARES	BUEIRO	RAMPA DE ACESSO PNE	PAVIMENTAÇÃO PREVISTA
SONDAGEM A TRADO			



NOTAS

- CONFERRER AS MEDIDAS IN-LOCO.

0	EMISSÃO DO PROJETO	SET/25	A.R.O.	A.R.O.
REV.	MODIFICAÇÃO	DATA	VERIF.	APROV.

TIJUCAS DO SUL
PREFEITURA MUNICIPAL

LEVANTAMENTO TOPOGRÁFICO :: ESTRADA MUNICIPAL FREI EURICO DE MELO

PROPRIETÁRIO: PREFEITURA MUNICIPAL DE TIJUCAS DO SUL
CNPJ: 16.105.384/0001-21

AUTOR DO PROJETO: **ADAILTON ROGÉRIO DE OLIVEIRA**
ENGENHEIRO CIVIL - CREA PR 88.917/D

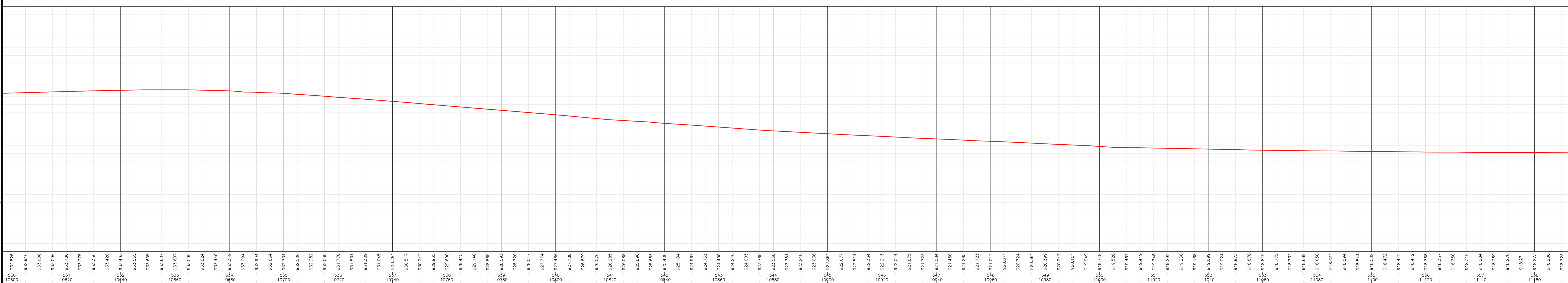
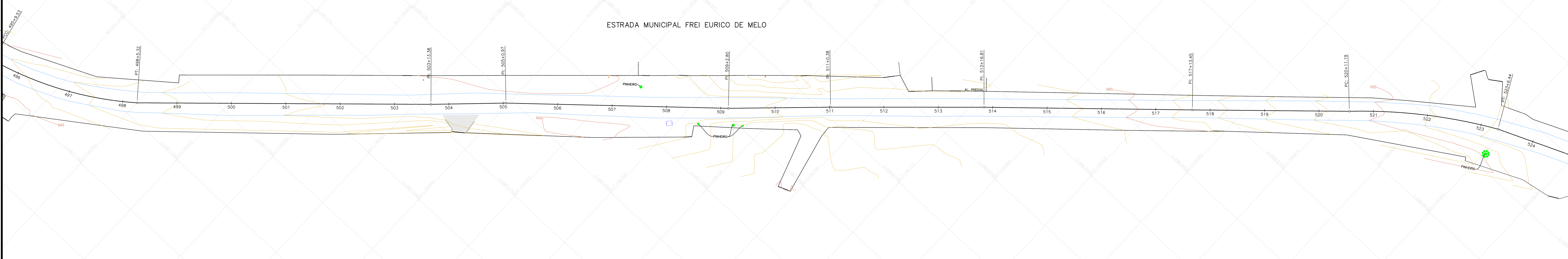
PRONUNCIADO: **LEVANTAMENTO PLANALTIMÉTRICO CADASTRAL MAPA DE LOCALIZAÇÃO E PERFIL LONGITUDINAL**

ESCALA: 1:500

REVISÃO: 0

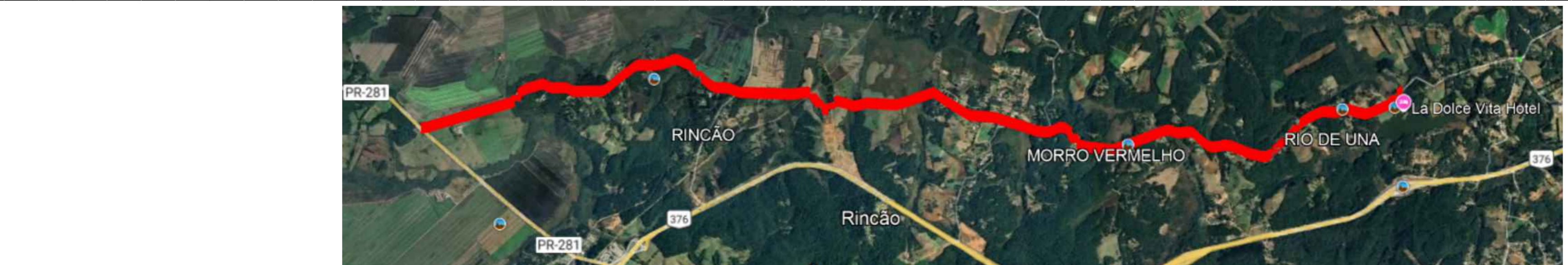


ESTRADA MUNICIPAL FREI EURICO DE MELO



CONVENÇÕES

MURO E TELA	MARÇOS TOPOGRÁFICOS	PLACA DE SINALIZAÇÃO	TELEFONE PÚBLICO
MURO	LIXEIRA	RIOS/CURSOS D'ÁGUA	POSTES EXISTENTE
CERCA	CAIXA DE TELEFONE	ALAGADO	POSTES A RELOCAR
GRADE	CAIXA ELÉTRICA SUBTERRÂNEA	PONTO DE ÔNIBUS	POSTES RELOCADOS
CERCA A SER REMOVIDA	CAIXA DE CAPTAÇÃO EXISTENTE	REMOÇÃO DE PAVIMENTO EXISTENTE	ÁRVORES
TRAÇADO EXISTENTE	CAIXA DE CAPTAÇÃO A SER RETIRADA	POSTERIOR PAVIMENTAÇÃO NOVA	VALA/CORREGO
EIXO PROJETADO	POÇO DE VISITA SANIEPAR	PAVIMENTAÇÃO NOVA PROJETADA	SARJETA
REDE ELÉTRICA	RN	CICLOVIA PROJETADA	MEIO-FIO A REMOVER
FAIXA DE DOMÍNIO ATUAL	ENTRADA RESIDENCIAL	CANTEIRO EXISTENTE	MEIO-FIO DE SARJETA
FAIXA DE DOMÍNIO FUTURA	ENTRADA COMERCIAL	CALÇADA PROJETADA	MEIO-FIO REBAIXADO
CURVAS MESTRAS	TUBO EXISTENTE	CALÇADA EXISTENTE	MEIO-FIO EXISTENTE
CURVAS AUXILIARES	BUEIRO	RAMPA DE ACESSO PNE	MEIO-FIO RETO
SONDAGEM A TRADO			PAVIMENTAÇÃO PREVISTA



NOTAS

- CONFERRIR AS MEDIDAS IN-LOCO.

0	EMISSÃO DO PROJETO	SET/25	A.R.O.	A.R.O.
REV.	MODIFICAÇÃO	DATA	VERIF.	APROV.

TIJUCAS DO SUL
PREFEITURA MUNICIPAL

LEVANTAMENTO TOPOGRÁFICO :: ESTRADA MUNICIPAL FREI EURICO DE MELO

PROPRIETÁRIO: PREFEITURA MUNICIPAL DE TIJUCAS DO SUL
CNPJ: 16.105.384/0001-21

AUTOR DO PROJETO: **ADAILTON ROGÉRIO DE OLIVEIRA**
ENGENHEIRO CIVIL - CREA PR 88.917/D

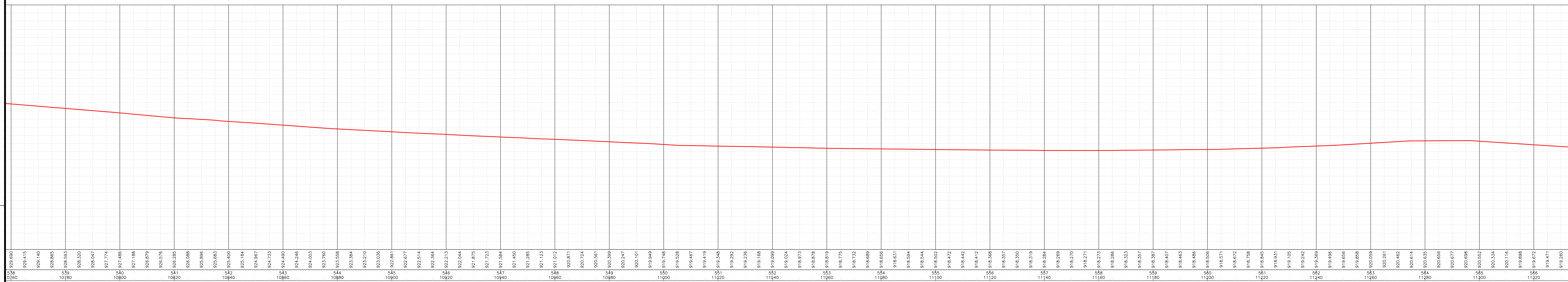
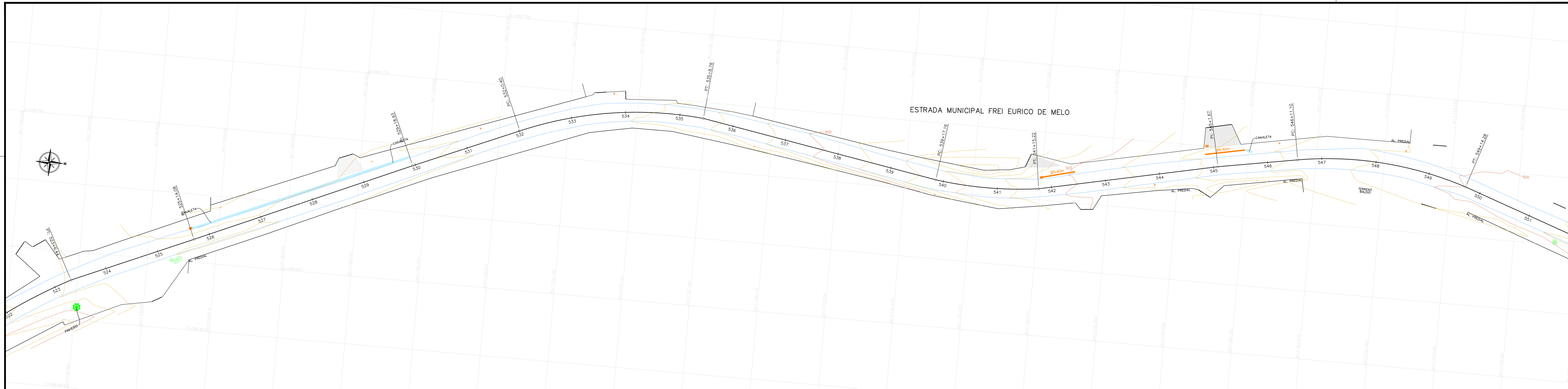
PRONCHA: **LEVANTAMENTO PLANALTIMÉTRICO CADASTRAL MAPA DE LOCALIZAÇÃO E PERFIL LONGITUDINAL**

ESCALA: 1:500

DATA: SETEMBRO/2025

REVISÃO: 0

2023



CONVENÇÕES

MURO E TELA	MARCO TOPOGRÁFICO	PLACA DE SINALIZAÇÃO	TELEFONE PÚBLICO
MURO	LIXEIRA	RIOS/CURSOS D'ÁGUA	POSTES EXISTENTE
CERCA	CAIXA DE TELEFONE	ALAGADO	POSTES A RELOCAR
GRADE	CAIXA ELÉTRICA SUBTERRÂNEA	PONTO DE ÔNIBUS	POSTES RELOCADOS
CERCA A SER REMOVIDA	CAIXA DE CAPTAÇÃO EXISTENTE	REMOÇÃO DE PAVIMENTO EXISTENTE	ÁRVORES
TRAÇADO EXISTENTE	CAIXA DE CAPTAÇÃO A SER RETIRADA	POSTERIOR PAVIMENTAÇÃO NOVA	VALA/CORREGO
EIXO PROJETADO	POÇO DE VISITA SANIEPAR	PAVIMENTAÇÃO NOVA PROJETADA	SARJETA
REDE ELÉTRICA	RN	CICLOVIA PROJETADA	MEIO-FIO A REMOVER
FAIXA DE DOMÍNIO ATUAL	ENTRADA RESIDENCIAL	CICLOVIA EXISTENTE	MEIO-FIO DE SARJETA
FAIXA DE DOMÍNIO FUTURA	ENTRADA COMERCIAL	CANTEIRO PROJETADO	MEIO-FIO EXISTENTE
CURVAS MESTRAS	TUBO EXISTENTE	CALÇADA EXISTENTE	MEIO-FIO RETO
CURVAS AUXILIARES	BUEIRO	RAMPA DE ACESSO PNE	PAVIMENTAÇÃO PREVISTA
SONDAGEM A TRADO			



NOTAS

- CONFERRIR AS MEDIDAS IN-LOCO.

0	EMISSÃO DO PROJETO	SET/25	A.R.O.	A.R.O.
REV.	MODIFICAÇÃO	DATA	VERIF.	APROV.

TIJUCAS DO SUL
PREFEITURA MUNICIPAL

LEVANTAMENTO TOPOGRÁFICO :: ESTRADA MUNICIPAL FREI EURICO DE MELO

PROPRIETÁRIO: PREFEITURA MUNICIPAL DE TIJUCAS DO SUL
CNPJ: 16.105.384/0001-21

AUTOR DO PROJETO: ADAILTON ROGÉRIO DE OLIVEIRA
ENGENHEIRO CIVIL - CREA PR 88.917/D

ASSINATURA: _____

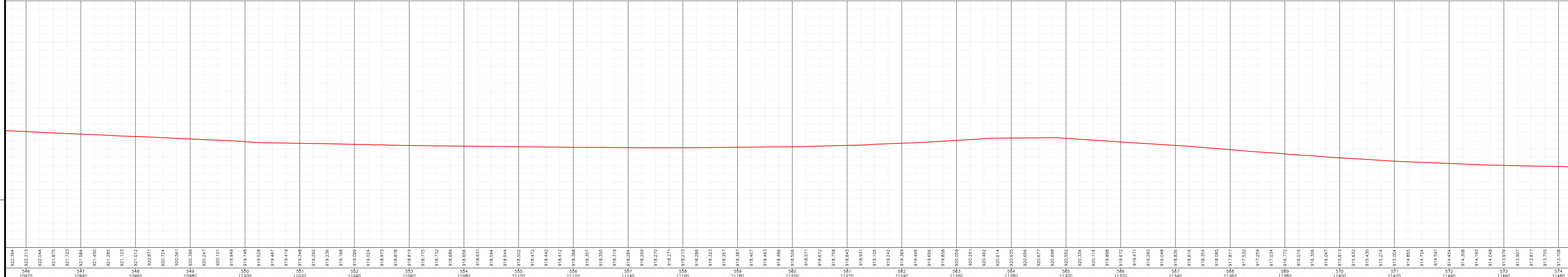
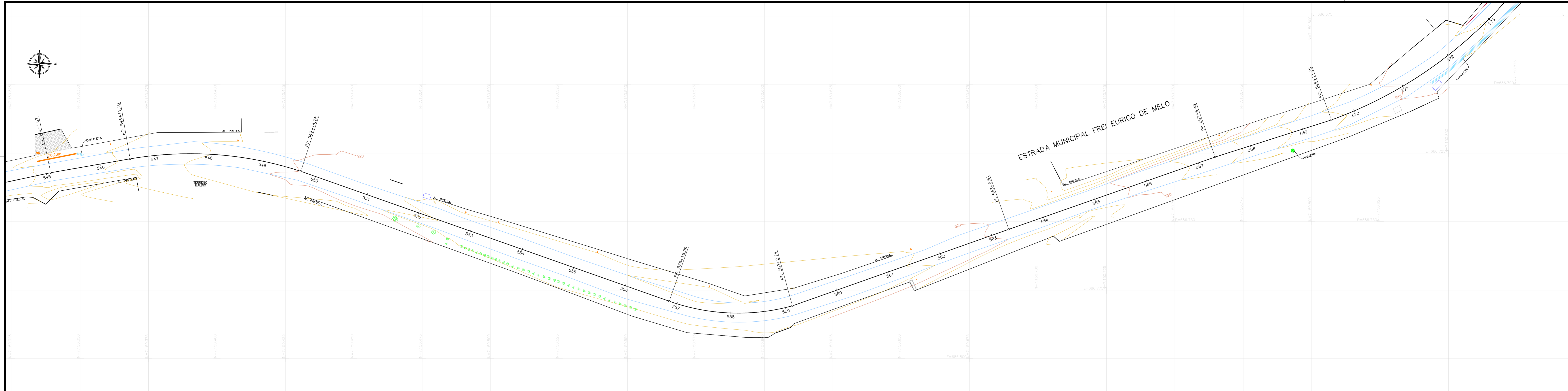

PROJETO: LEVANTAMENTO PLANIALTIMÉTRICO CADASTRAL MAPA DE LOCALIZAÇÃO E PERFIL LONGITUDINAL

ARQUIVO: _____ DATA: SETEMBRO/2025

ESCALA: 1:500

REVISÃO: 0

21/23



CONVENÇÕES



NOTAS

- CONFERRIR AS MEDIDAS IN-LOCO.

0	EMISSÃO DO PROJETO	SET/25	A.R.O.	A.R.O.
REV.	MODIFICAÇÃO	DATA	VERIF.	APROV.

TIJUCAS DO SUL
PREFEITURA MUNICIPAL

LEVANTAMENTO TOPOGRÁFICO :: ESTRADA MUNICIPAL FREI EURICO DE MELO

PROPRIETÁRIO: PREFEITURA MUNICIPAL DE TIJUCAS DO SUL
CPF: 178.105.384/0001-21

AUTOR DO PROJETO: ADAILTON ROGÉRIO DE OLIVEIRA
ENGENHEIRO CIVIL - CREA PR 88.917/D


PRONOME: LEVANTAMENTO PLANALTIMÉTRICO
CADASTRAL MAPA DE LOCALIZAÇÃO E PERFIL LONGITUDINAL

ESCALA: 1:500

DATA: SETEMBRO/2025

REVISÃO: 0

22/23



CONVENÇÕES

MURO E TELA	MARCO TOPOGRÁFICO	PLACA DE SINALIZAÇÃO	TELEFONE PÚBLICO
MURO	LIXEIRA	RIOS/CURSOS D'ÁGUA	POSTES EXISTENTE
CERCA	CAIXA DE TELEFONE	ALAGADO	POSTES A RELOCAR
GRADE	CAIXA ELÉTRICA SUBTERRÂNEA	ALAGADO	POSTES RELOCADOS
CERCA A SER REMOVIDA	CAIXA DE CAPTAÇÃO EXISTENTE	REMOÇÃO DE PAVIMENTO EXISTENTE	ÁRVORES
TRAÇADO EXISTENTE	CAIXA DE CAPTAÇÃO A SER RETIRADA	POSTERIOR PAVIMENTAÇÃO NOVA	VALA/CORREGO
EIXO PROJETADO	POÇO DE VISITA SANIEPAR	PAVIMENTAÇÃO NOVA PROJETADA	SARJETA
REDE ELÉTRICA	RN	CICLOVIA PROJETADA	MEIO-FIO A REMOVER
FAIXA DE DOMÍNIO ATUAL	ENTRADA RESIDENCIAL	CICLOVIA EXISTENTE	MEIO-FIO DE SARJETA
FAIXA DE DOMÍNIO FUTURA	ENTRADA COMERCIAL	CANTEIRO PROJETADO	MEIO-FIO EXISTENTE
CURVAS MESTRAS	TUBO EXISTENTE	CALÇADA EXISTENTE	MEIO-FIO RETO
CURVAS AUXILIARES	BUEIRO	RAMPA DE ACESSO PNE	PAVIMENTAÇÃO PREVISTA
SONDAGEM A TRADO			



NOTAS

- CONFERRIR AS MEDIDAS IN-LOCO.

0	EMISSÃO DO PROJETO	SET/25	A.R.O.	A.R.O.
REV.	MODIFICAÇÃO	DATA	VERIF.	APROV.

TIJUCAS DO SUL
PREFEITURA MUNICIPAL

LEVANTAMENTO TOPOGRÁFICO :: ESTRADA MUNICIPAL FREI EURICO DE MELO

PROPRIETÁRIO: PREFEITURA MUNICIPAL DE TIJUCAS DO SUL
CNPJ: 16.105.884/0001-21

AUTOR DO PROJETO: **ADAILTON ROGÉRIO DE OLIVEIRA**
ENGENHEIRO CIVIL - CREA PR 88.917/D

ASSINATURA: _____

PROJETO: **LEVANTAMENTO PLANALTIMÉTRICO CADASTRAL MAPA DE LOCALIZAÇÃO E PERFIL LONGITUDINAL**

ARQUIVO: _____ DATA: SETEMBRO/2025 ESCALA: 1:500 REVISÃO: 0

CONSTRUTORA: **ADA ENGENHARIA E CONSTRUÇÃO LTDA**