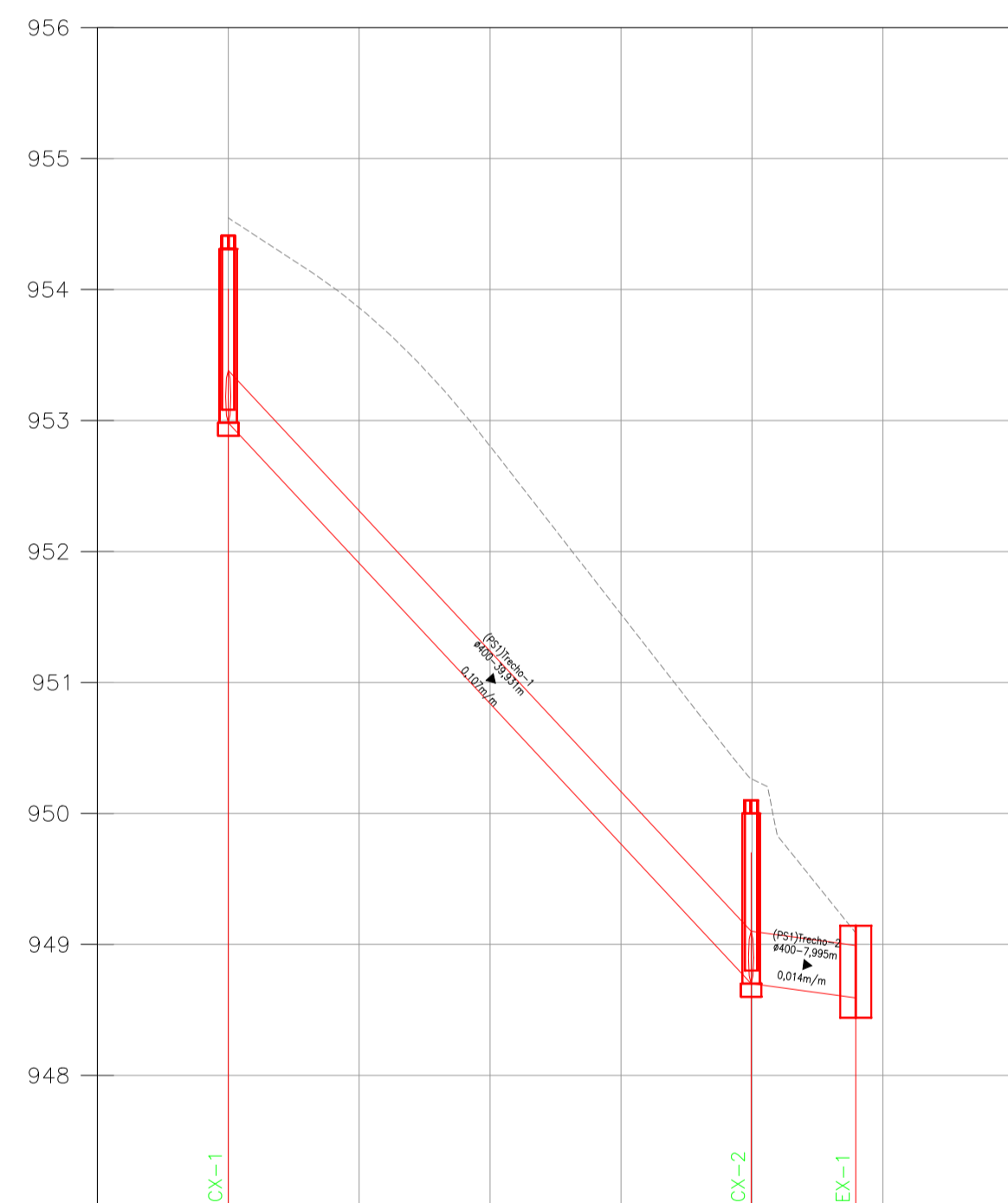


**CONVENÇÕES:**

REV. PRIMÁRIO	CALÇADA (CBUG)	CERCA
CAMINHO/TRILHA	CALÇADA (B. RETANGULAR)	MURO
ASFALTO	EDIFICAÇÃO	ARVORE Ø<30m
PARALELEPÍPEDO	PORTÃO	VEGETAÇÃO
CALÇADA (CONCRETO)	CX. COLETORES GRELHA	PV
POSTE	PODOTATIL	GALERIA PLUVIAL
VALO		RAMPA CADEIRANTE
CX. COL. COM GRELHA		
GALERIA PLUVIAL		
MEIO FIO		



NOME DA RUA	REDE DE R.Otávio-T1 - Longitudinal			
VAZÃO (m³/s)	7,759			
VELOCIDADE (m/s)	1,787			
COTA DO GREIDE	954,55	950,26	949,09	
COTA DA GERATRIZ INFERIOR DO TUBO	952,98	946,70	???	???
PROFUNDIDADE DO COLETORES	1,43	1,40	0,00	
ESTACA	0	1	2	3
DECLIVIDADE	0,1072			



NOME DA RUA	REDE DE R.Otávio-T2 - Longitudinal			
VAZÃO (m³/s)	4,025			
VELOCIDADE (m/s)	1,036			
COTA DO GREIDE	946,73	944,59	???	???
COTA DA GERATRIZ INFERIOR DO TUBO	945,17	943,40	???	???
PROFUNDIDADE DO COLETORES	1,40	1,02	0,00	???
ESTACA	0	1	2	3
DECLIVIDADE	0,0400			

**OBSERVAÇÕES GERAIS**

00	SET/2021	EMISSÃO DO PROJETO	Otilton
REVISÃO Nº	DATA	ALTERAÇÃO/MOTIVO	REVISOR

ESPAÇO RESERVADO PARA APROVAÇÕES:

Fone: 48 3466.3489  
 www.terraengenharia.eng.br  
 adm@terraengenharia.eng.br  
 Rua Vidal Ramos nº 195 - Sala 1  
 Centro - CEP 88870-000 - Orleans - SC



Proprietário: **PREFEITURA MUNICIPAL DE ALMIRANTE TAMANDARÉ - PR** Assinatura: \_\_\_\_\_

Endereço: RUA OTAVIANO BECKER  
 MUNICÍPIO DE ALMIRANTE TAMANDARÉ - PR

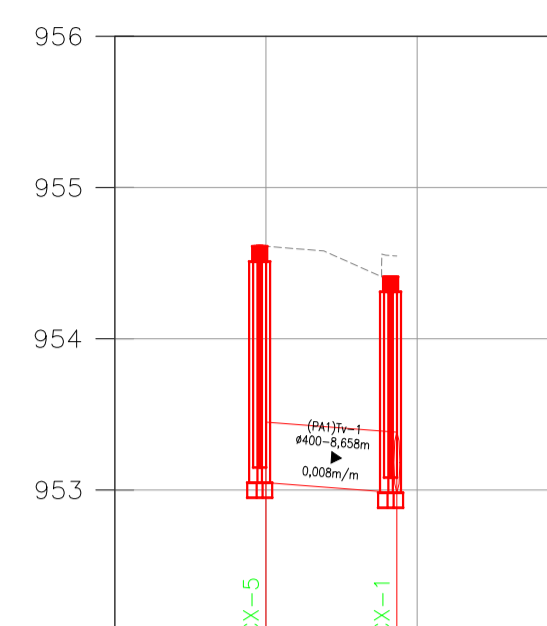
Obra: **PROJETO DE PAVIMENTAÇÃO URBANA**  
 MUNICÍPIO DE ALMIRANTE TAMANDARÉ - PR

Responsável Técnico: **OÉLTON ANTUNES COELHO** Assinatura: \_\_\_\_\_  
 Engenheiro Civil CREA 115.283-2

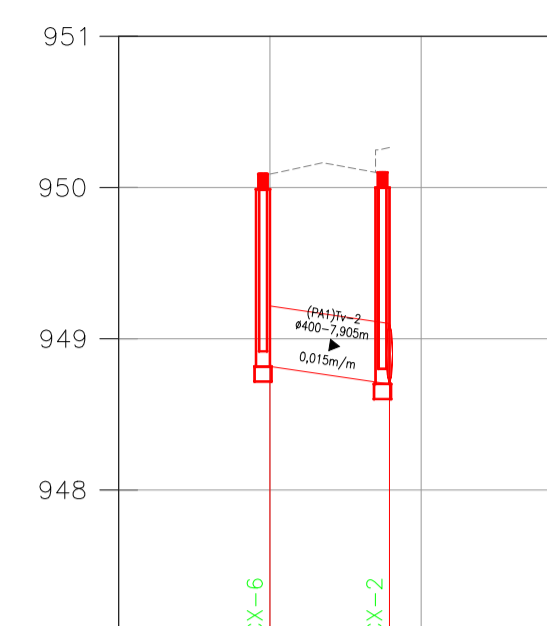


Conteúdo: **PROJETO DRENAGEM**  
 PLANTA E PERFIL LONGITUDINAL

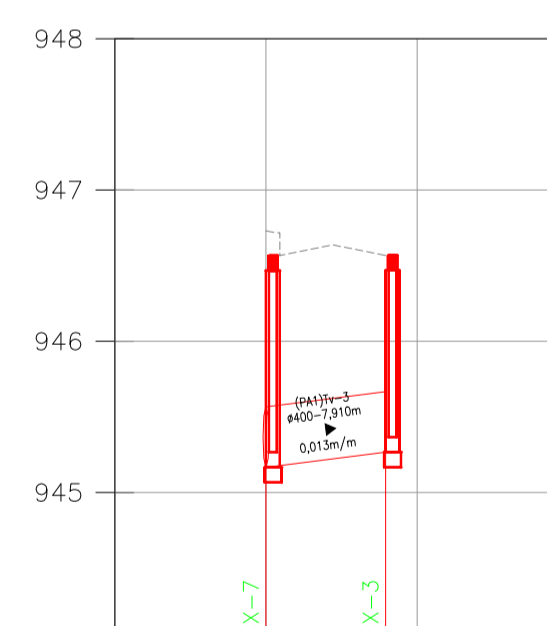
CONVERSÕES:



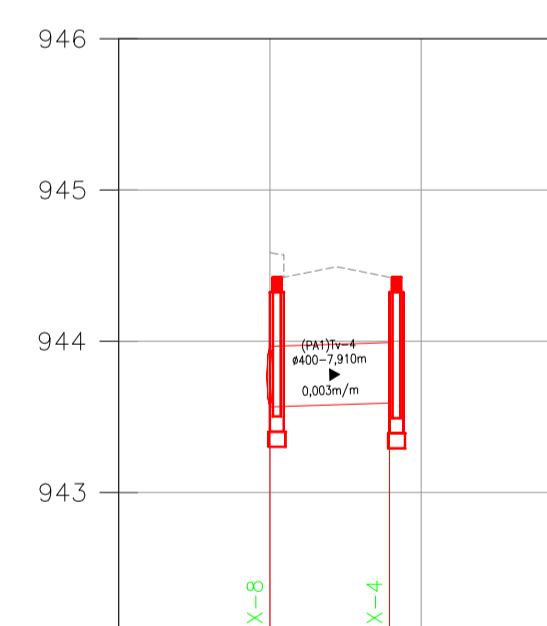
NOME DA RUA	REDE DE R.Otavio-T1 - Tv01	
VAZÃO (m³/s)	5.472	
VELOCIDADE (m/s)	0.652	
COTA DO GREIDE	954,61	954,55
COTA DA GERATRIZ INFERIOR DO TUBO	953,05	952,98
PROFUNDIDADE DO COLETOR	1,56	1,43
ESTACA	0+0,00	0+6,66
DECLIVIDADE	0,0077	



NOME DA RUA	REDE DE R.Otavio-T1 - Tv02	
VAZÃO (m³/s)	4.370	
VELOCIDADE (m/s)	0.758	
COTA DO GREIDE	950,09	950,26
COTA DA GERATRIZ INFERIOR DO TUBO	948,82	948,70
PROFUNDIDADE DO COLETOR	1,27	1,40
ESTACA	0+0,00	0+7,96
DECLIVIDADE	0,0148	



NOME DA RUA	REDE DE R.Otavio-T2 - Tv03	
VAZÃO (m³/s)	1.943	
VELOCIDADE (m/s)	0.555	
COTA DO GREIDE	946,73	946,57
COTA DA GERATRIZ INFERIOR DO TUBO	945,17	945,27
PROFUNDIDADE DO COLETOR	1,40	1,30
ESTACA	0+0,00	0+7,91
DECLIVIDADE	0,0127	



NOME DA RUA	REDE DE R.Otavio-T2 - Tv04	
VAZÃO (m³/s)	1.718	
VELOCIDADE (m/s)	0.334	
COTA DO GREIDE	944,59	944,42
COTA DA GERATRIZ INFERIOR DO TUBO	943,40	943,39
PROFUNDIDADE DO COLETOR	1,02	1,03
ESTACA	0+0,00	0+7,91
DECLIVIDADE	0,0032	

OBSERVAÇÕES GERAIS

REVISÃO Nº	DATA	ALTERAÇÃO/MOTIVO	REVISOR
00	SET/2021	EMISSÃO DO PROJETO	Oéilton

ESPAÇO RESERVADO PARA APROVAÇÕES:

Fone: 48 3466.3489  
 www.terraengenharia.eng.br  
 adm@terraengenharia.eng.br  
 Rua Vidal Ramos nº 195 - Sala 1  
 Centro - CEP 88870-000 - Orleans - SC



Proprietário:

**PREFEITURA MUNICIPAL DE ALMIRANTE TAMANDARÉ - PR**

Endereço:  
 RUA OTAVIANO BECKER  
 MUNICÍPIO DE ALMIRANTE TAMANDARÉ - PR

Obra:  
**PROJETO DE PAVIMENTAÇÃO URBANA**  
 MUNICÍPIO DE ALMIRANTE TAMANDARÉ - PR

Responsável Técnico:  
 OÉILTON ANTUNES COELHO  
 Engenheiro Civil CREA 115.283-2

Assinatura:

Conteúdo:  
**PROJETO DRENAGEM**  
 PERFIL TRANSVERSAL

Página:

