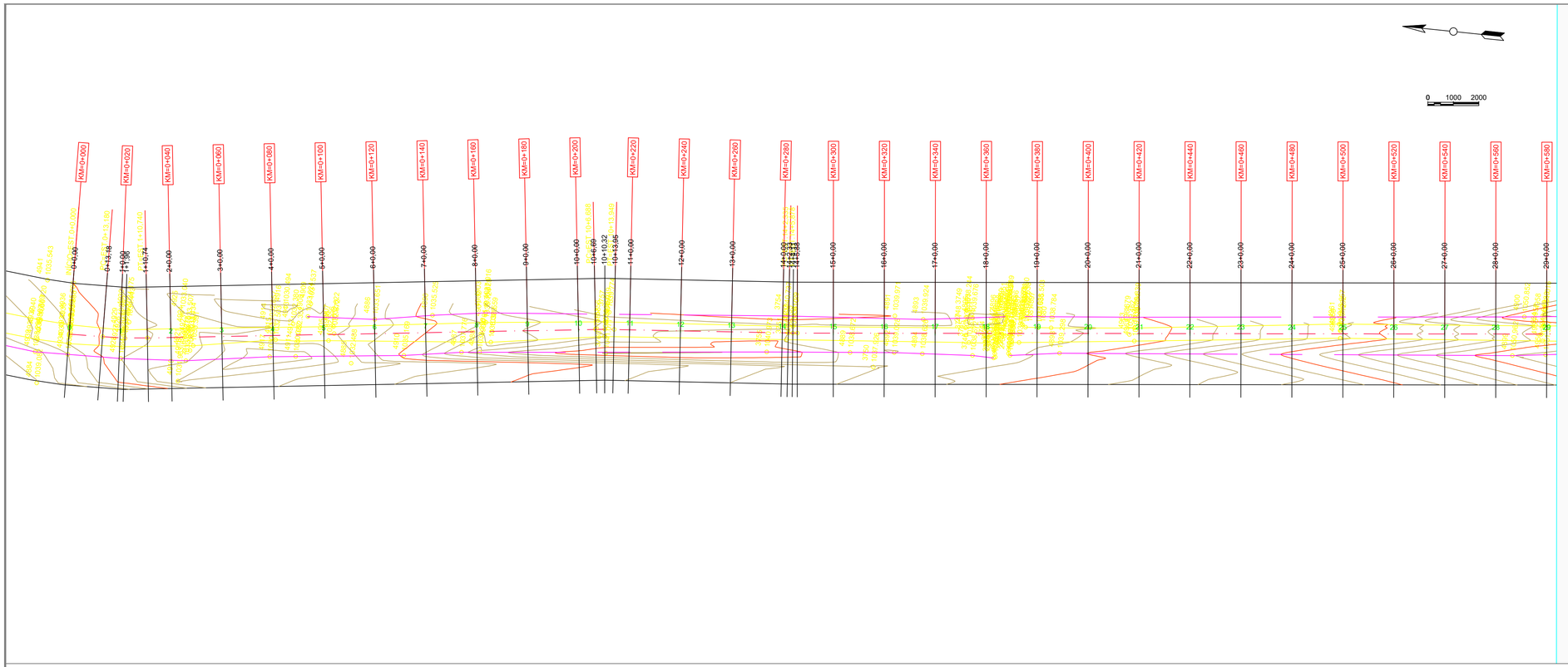

LEGENDAS / ABREVIATURAS

PERFIL LONGITUDINAL DO TERRENO

C3D_PINHÃO_PLANIALTIMETRICO_TOPOGRAFICO.dwg

OUTUBRO DE 2025

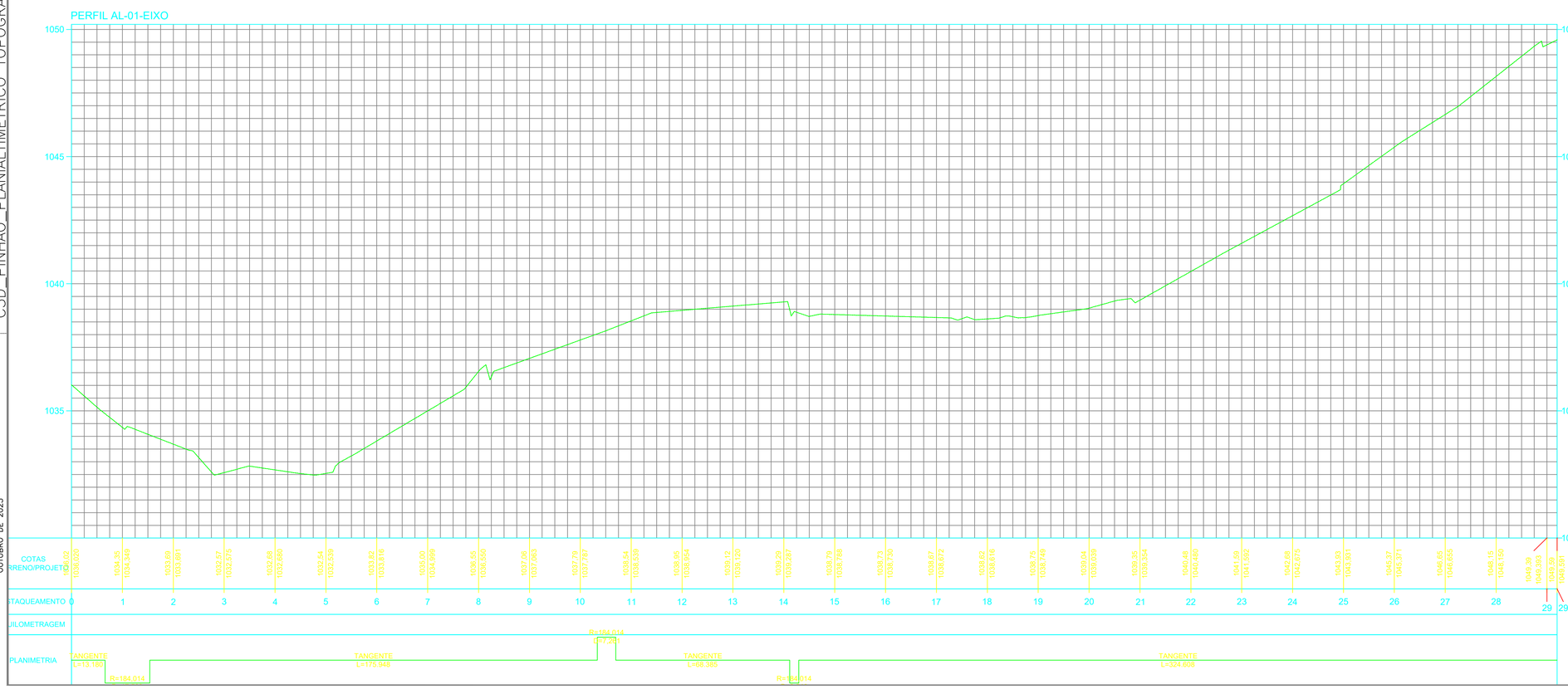

Domingues
ASSESSORIA AGRONOMICA E AGRIMENSURA
CNPJ: 33.286.603/0001-50

OBSERVAÇÕES:

ESCALA 1:1000

PROJETO/ OBRA:

PROJETO TOPOGRAFICO - PLANIALTIMETRICO ESTRADA RURAL SÃO ROQUE

ÁREA: 28.540 km

LOCAL DA OBRA: MUNICÍPIO DE PINHÃO- PR
CNPJ: 76.178.011/0001-28.

Resp. p/ Projeto

BRUNO MIGUEL INACIO NISER
TEC. AGRICOLA - CFTA/PR 06831438911

CLIENTE/PROPRIETÁRIO/ÓRGÃO:

VALDECIR BIASEBETTI:37139207968

Assinado de forma digital por VALDECIR BIASEBETTI:37139207968
Dados: 2025.11.10 11:15:55 -03'00'

PREFEITURA MUNICIPAL DE PINHÃO
CNPJ: 76.178.011/0001-28.

PRANCHA

1/48

Data:
OUTUBRO DE 2025



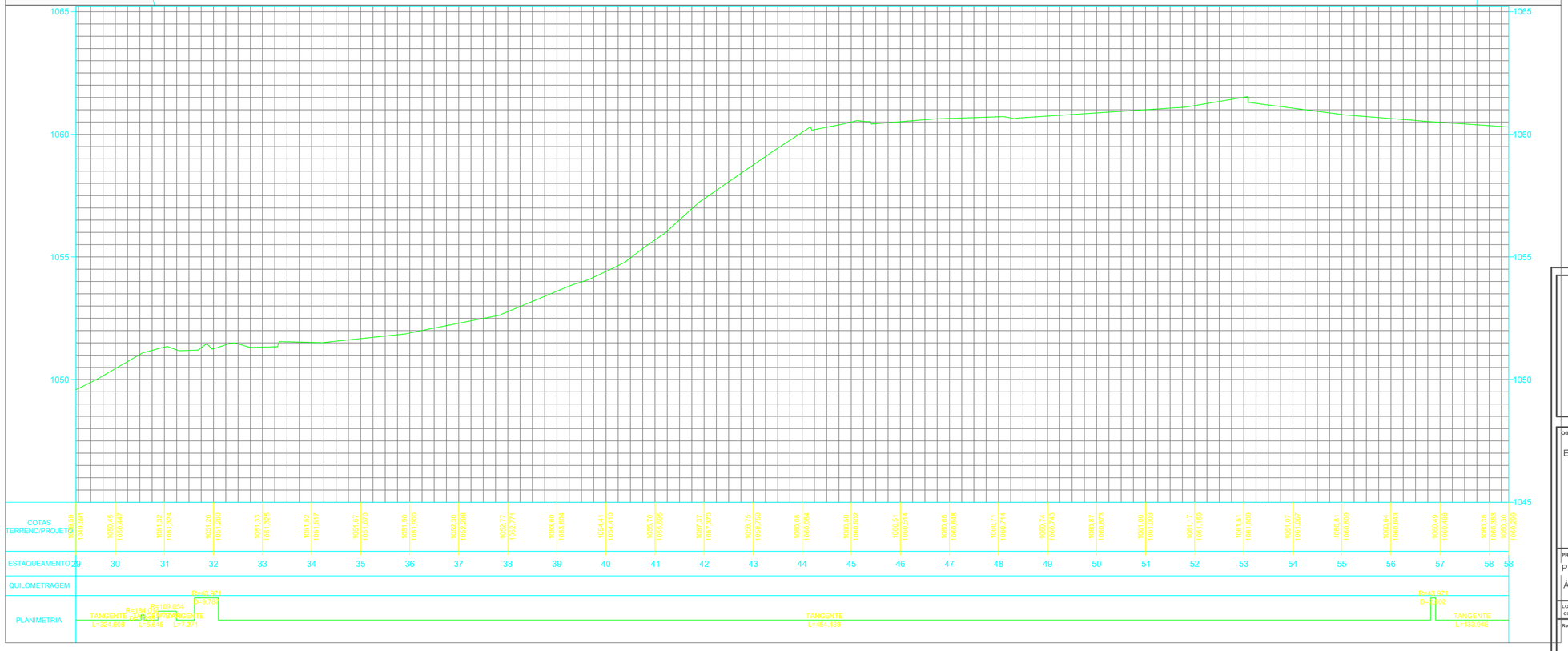

LEGENDAS / ABREVIATURAS

PERFIL LONGITUDINAL DO TERRENO

Domingues
ASSESSORIA AGRONÔMICA E AGRIMENSURA
CNPJ: 33.286.603/0001-50

OBSERVAÇÕES:

ESCALA 1:1000

PROJETO/ OBRA:

PROJETO TOPOGRAFICO - PLANIALTIMETRICO ESTRADA RURAL SÃO ROQUE

ÁREA: 28.540 km

LOCAL DA OBRA: MUNICÍPIO DE PINHÃO- PR
CNPJ: 76.178.011/0001-28.

Resp. p/ Projeto

BRUNO MIGUEL INACIO NISER
TEC. AGRICOLA - CFTA/PR 06831438911

CLIENTE/PROPRIETÁRIO/ÓRGÃO:

PREFEITURA MUNICIPAL DE PINHÃO
CNPJ: 76.178.011/0001-28.

PRANCHA

2/48

Data:

OUTUBRO DE 2025

C3D_PINHÃO_PLANIALTIMETRICO_TOPOGRAFICO.dwg

OUTUBRO DE 2025

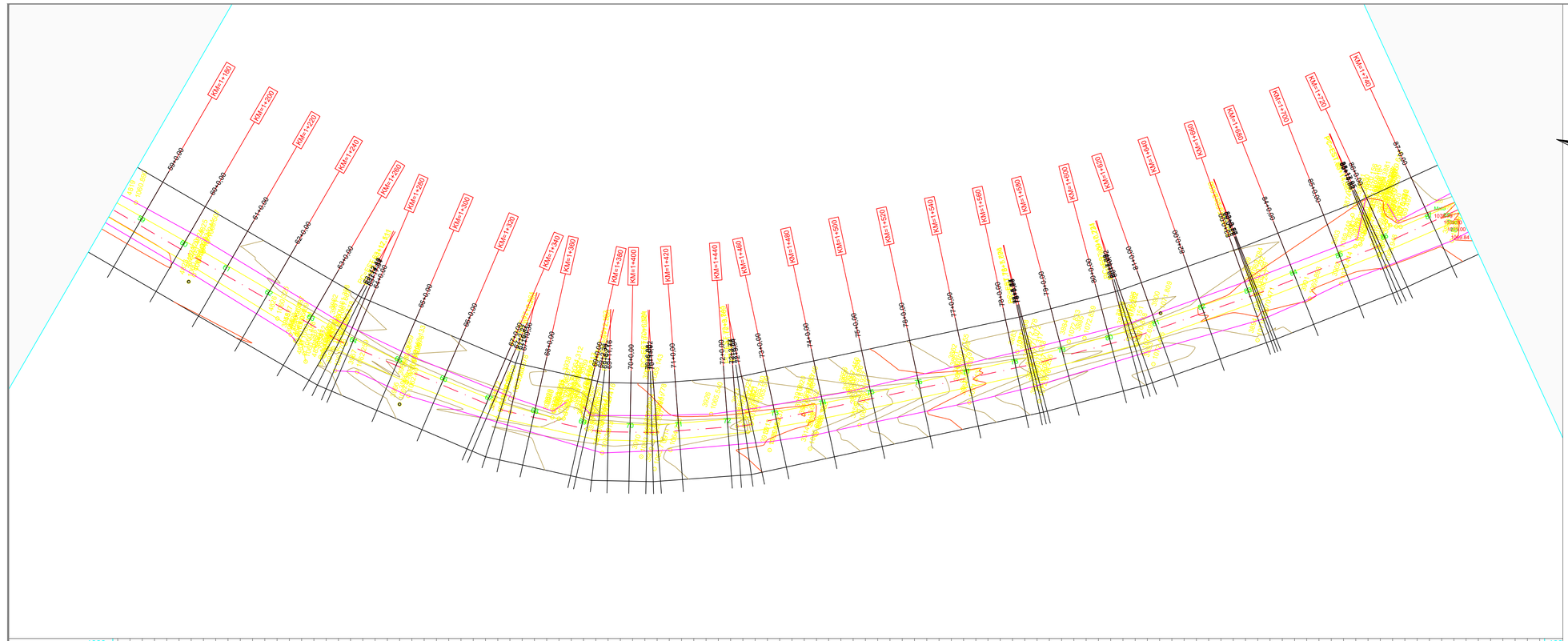

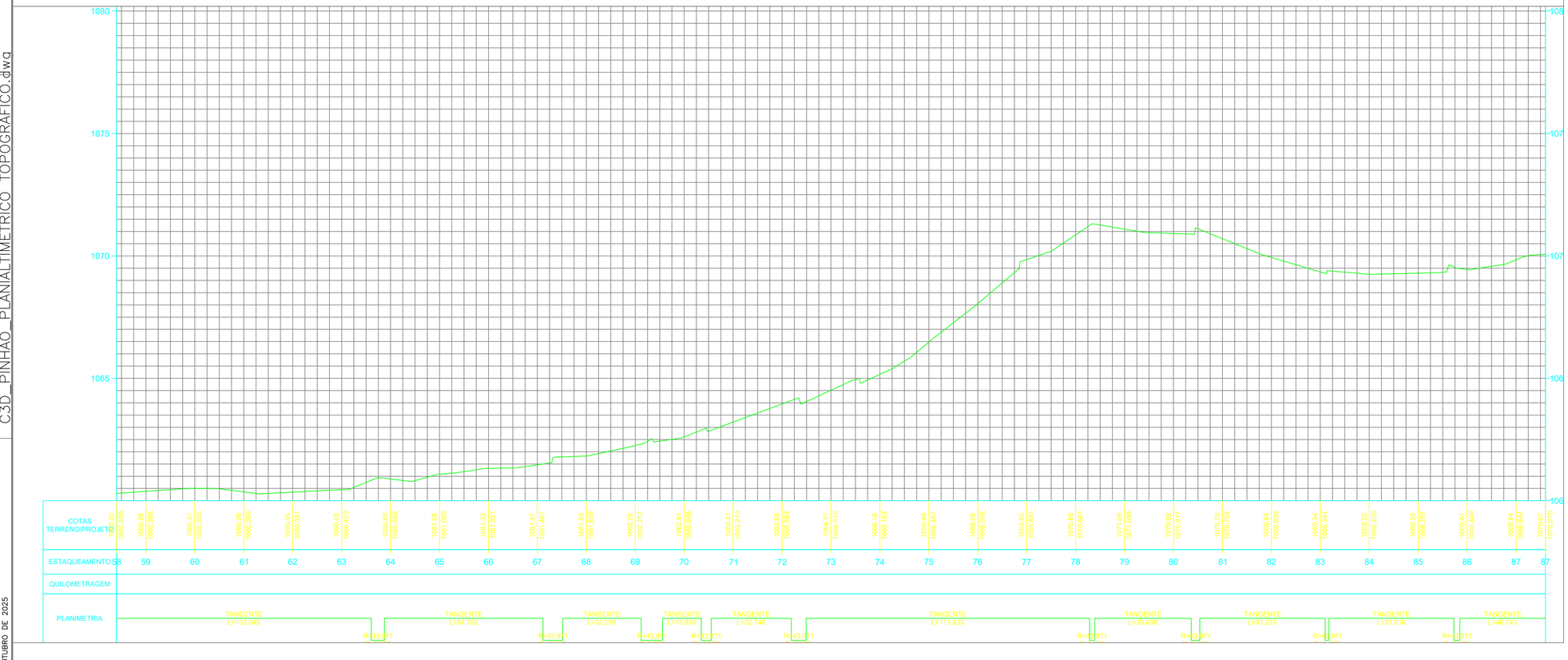

LEGENDAS / ABREVIATURAS

PERFIL LONGITUDINAL DO TERRENO

0 1000 2000

Domingues
ASSESSORIA AGRONOMICA E AGRIMENSURA
CNPJ: 33.286.603/0001-50

OBSERVAÇÕES:

ESCALA 1:1000

PROJETO/ OBRA:

PROJETO TOPOGRAFICO - PLANIALTIMETRICO ESTRADA RURAL SÃO ROQUE

ÁREA: 28.540 km

LOCAL DA OBRA: MUNICÍPIO DE PINHÃO- PR
CNPJ: 76.178.011/0001-28.

Resp. p/ Projeto

BRUNO MIGUEL INACIO NISER
TEC. AGRICOLA - CFTA/PR 06831438911

CLIENTE/PROPRIETÁRIO/ÓRGÃO:

PREFEITURA MUNICIPAL DE PINHÃO
CNPJ: 76.178.011/0001-28.

PRANCHA

3/48

Data:

OUTUBRO DE 2025

C3D_PINHÃO_PLANIALTIMETRICO_TOPOGRAFICO.dwg

OUTUBRO DE 2025

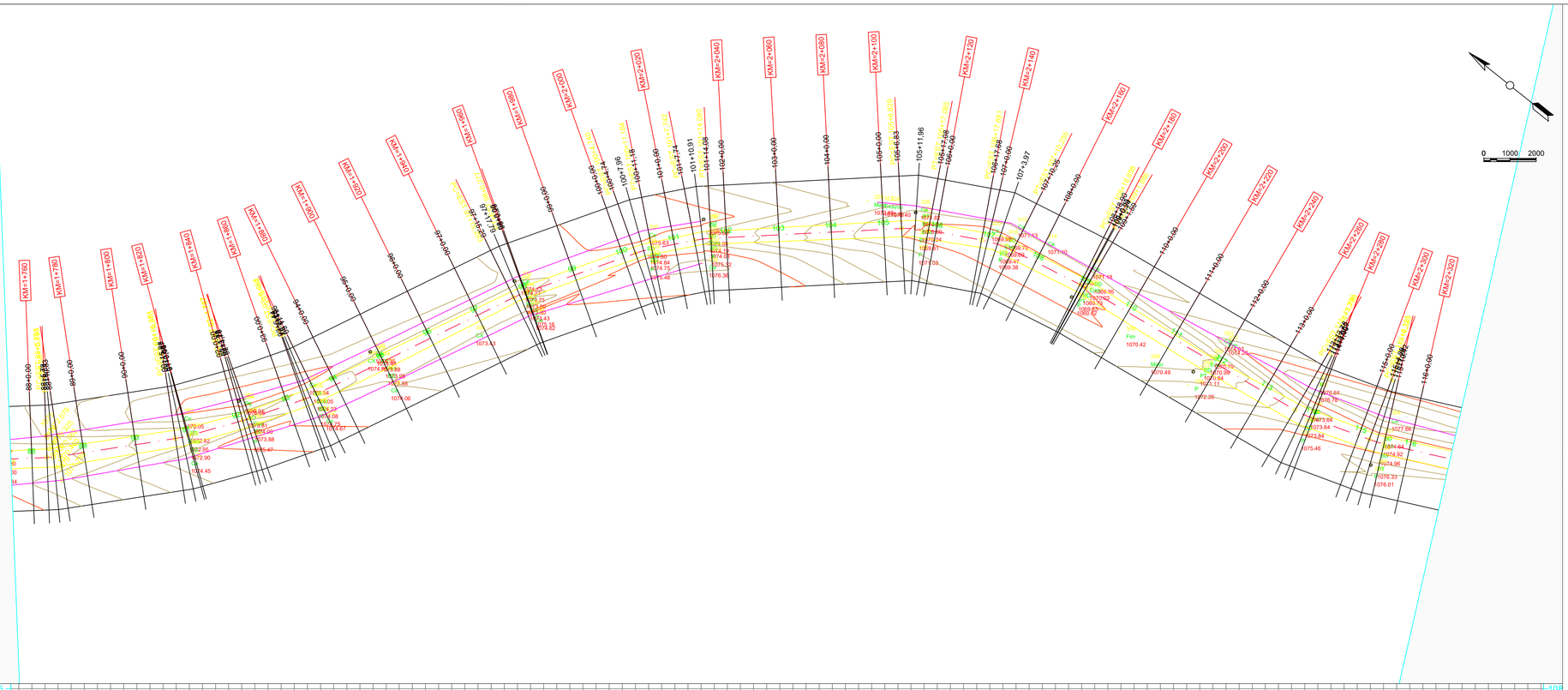

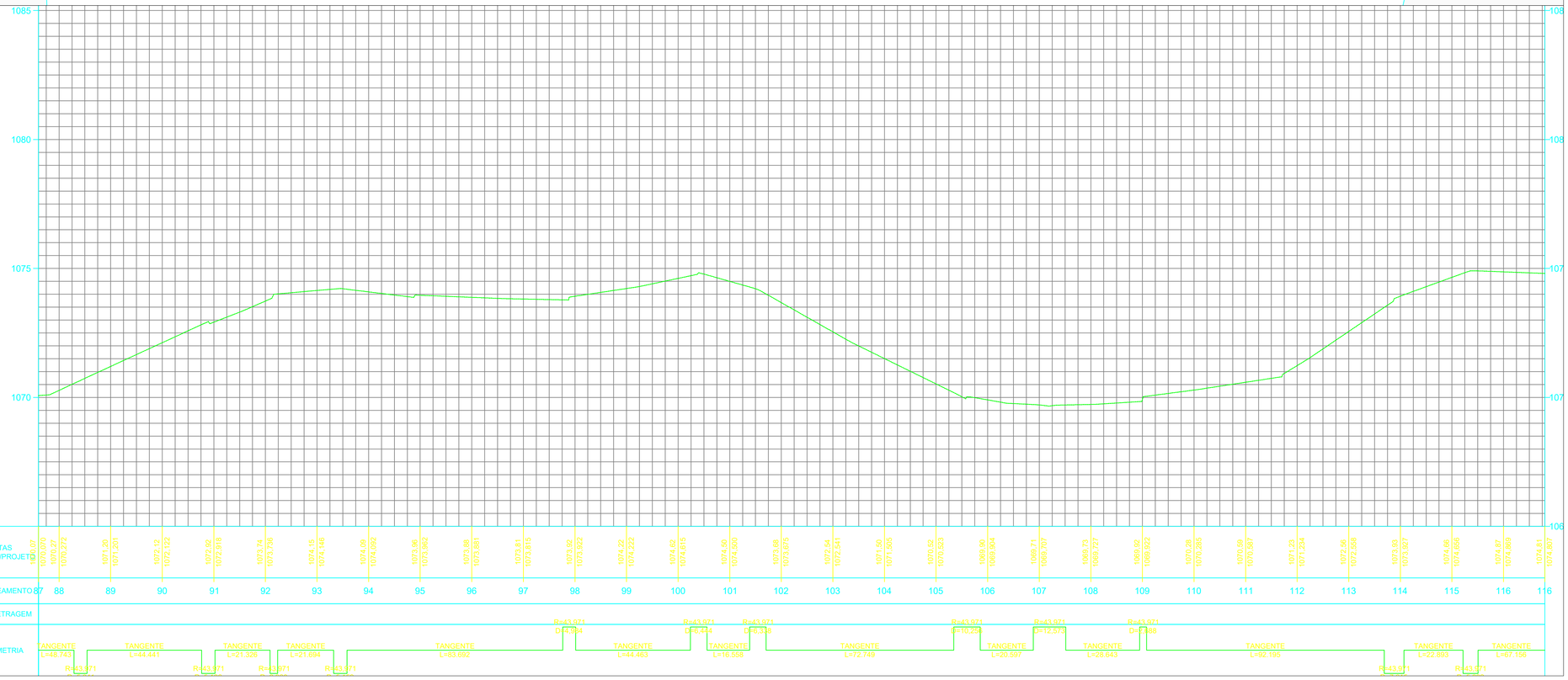

LEGENDAS / ABREVIATURAS

PERFIL LONGITUDINAL DO TERRENO

Domingues
ASSESSORIA AGRONÔMICA E AGRIMENSURA
CNPJ: 33.286.603/0001-50

OBSERVAÇÕES:

ESCALA 1:1000

PROJETO/ OBRA:

PROJETO TOPOGRAFICO - PLANIALTIMETRICO ESTRADA RURAL SÃO ROQUE

ÁREA: 28.540 km

LOCAL DA OBRA: MUNICÍPIO DE PINHÃO- PR
CNPJ: 76.178.011/0001-28.

Resp. p/ Projeto

BRUNO MIGUEL INACIO NISSER
TEC. AGRICOLA - CFTA/PR 09031438911

CLIENTE/PROPRIETÁRIO/ÓRGÃO:

PREFEITURA MUNICÍPAL DE PINHÃO
CNPJ: 76.178.011/0001-28.

PRANCHA

4/48

DATA:
OUTUBRO DE 2025

C3D_PINHÃO_PLANIALTIMETRICO_TOPOGRAFICO.dwg

OUTUBRO DE 2025

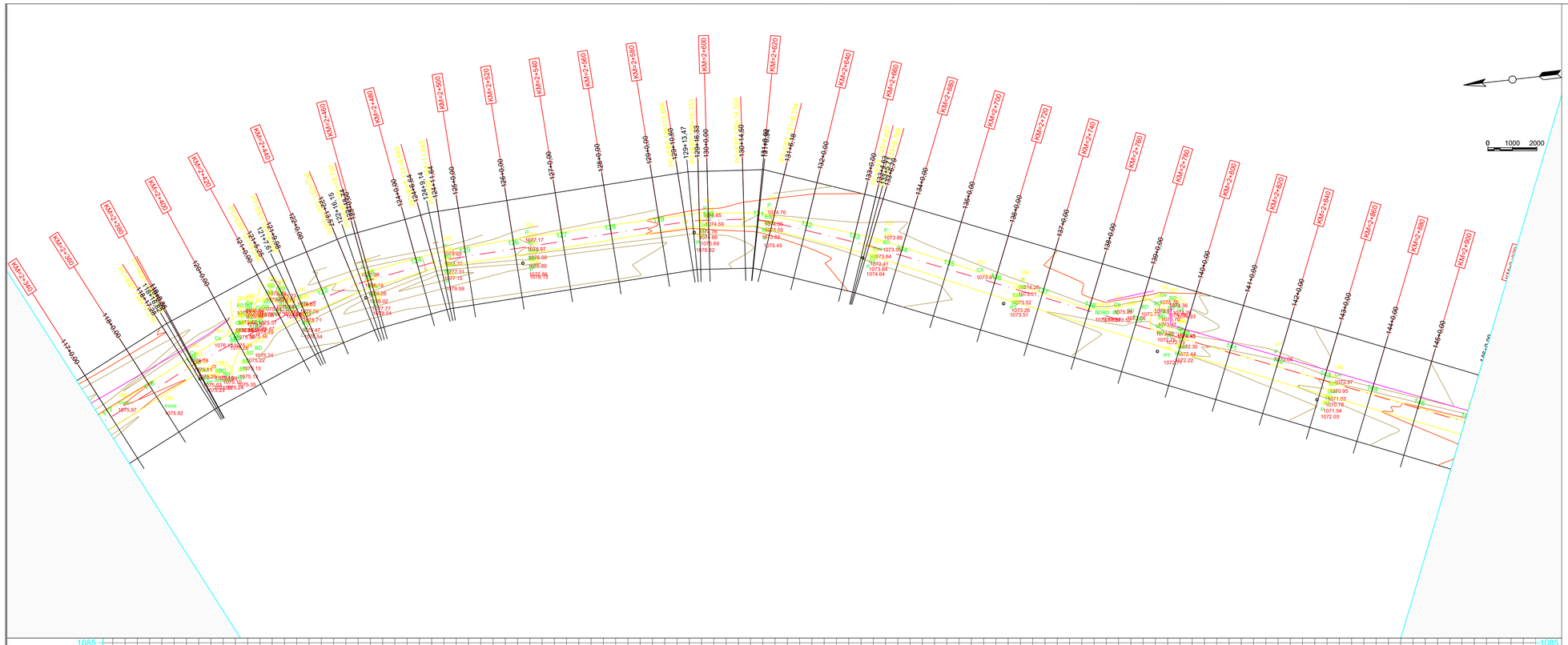

LEGENDAS / ABREVIATURAS

PERFIL LONGITUDINAL DO TERRENO

C3D_PINHÃO_PLANIALTIMETRICO_TOPOGRAFICO.dwg

OUTUBRO DE 2025

Domingues
ASSESSORIA AGRONÔMICA E AGRIMENSURA
CNPJ: 33.286.603/0001-50

OBSERVAÇÕES:

ESCALA 1:1000

PROJETO/ OBRA:

PROJETO TOPOGRAFICO - PLANIALTIMETRICO ESTRADA RURAL SÃO ROQUE

ÁREA: 28.540 km

LOCAL DA OBRA: MUNICÍPIO DE PINHÃO- PR
CNPJ: 76.178.011/0001-28.

Resp. p/ Projeto

BRUNO MIGUEL INACIO NISER
TEC. AGRICOLA - CFTA/PR 06831438911

CLIENTE/PROPRIETÁRIO/ÓRGÃO:

PREFEITURA MUNICÍPAL DE PINHÃO
CNPJ: 76.178.011/0001-28.

PRANCHA

5/48

Data:
OUTUBRO DE 2025

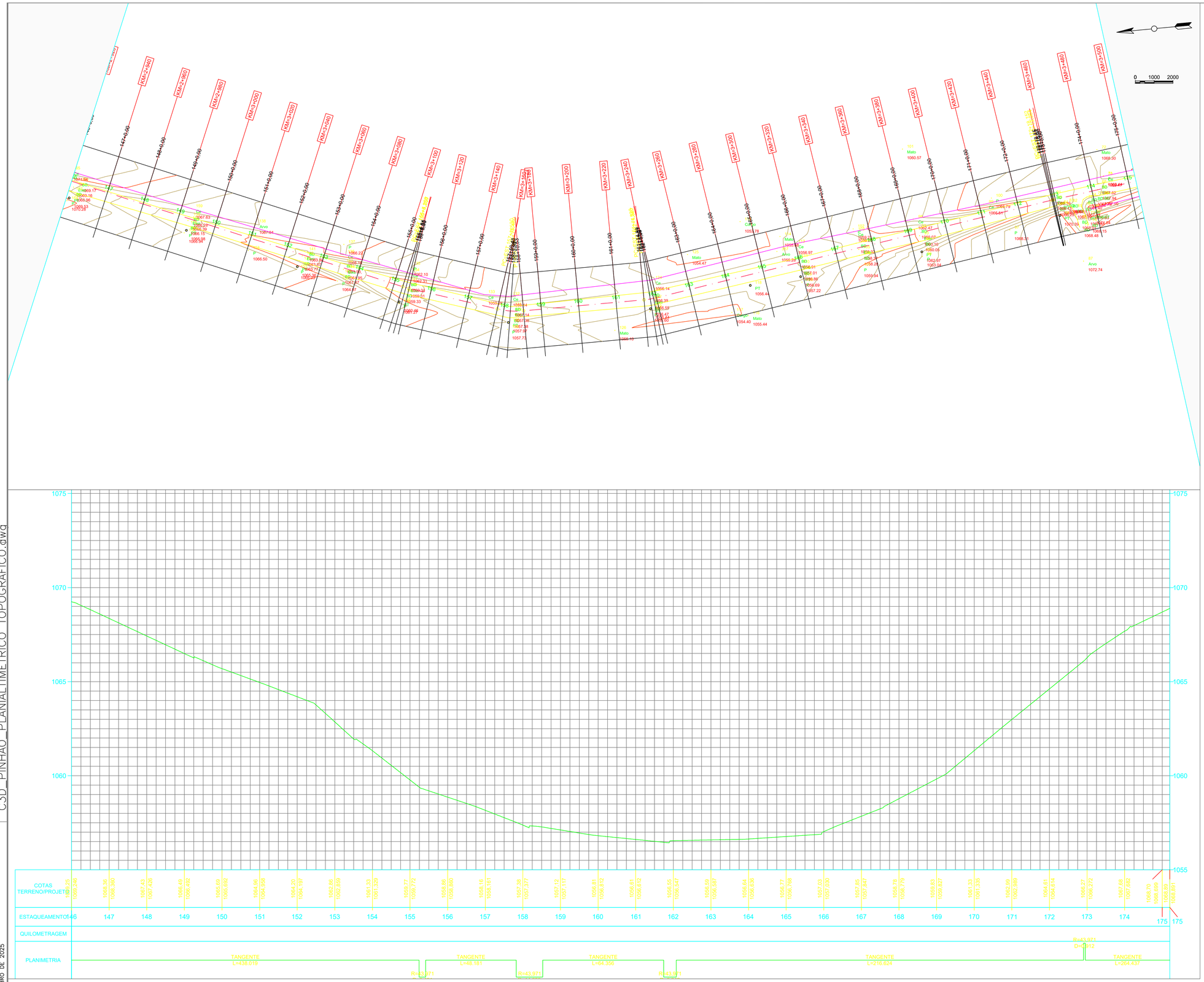

LEGENDAS / ABREVIATURAS

PERFIL LONGITUDINAL DO TERRENO

Domingues
ASSESSORIA AGRONÔMICA E AGRIMENSURA
CNPJ: 33.286.603/0001-50

OBSERVAÇÕES:

ESCALA 1:1000

PROJETO/ OBRA:

PROJETO TOPOGRAFICO - PLANIALTIMETRICO ESTRADA RURAL SÃO ROQUE

ÁREA: 28.540 km

LOCAL DA OBRA: MUNICÍPIO DE PINHÃO- PR
CNPJ: 76.178.011/0001-28.

Resp. p/ Projeto

BRUNO MIGUEL INACIO NISER
TEC. AGRICOLA - CFTA/PR 06831438911

CLIENTE/PROPRIETÁRIO/ÓRGÃO:

PREFEITURA MUNICIPAL DE PINHÃO
CNPJ: 76.178.011/0001-28.

PRANCHA 6/48

Data: OUTUBRO DE 2025

C3D_PINHÃO_PLANIALTIMETRICO_TOPOGRAFICO.dwg

OUTUBRO DE 2025

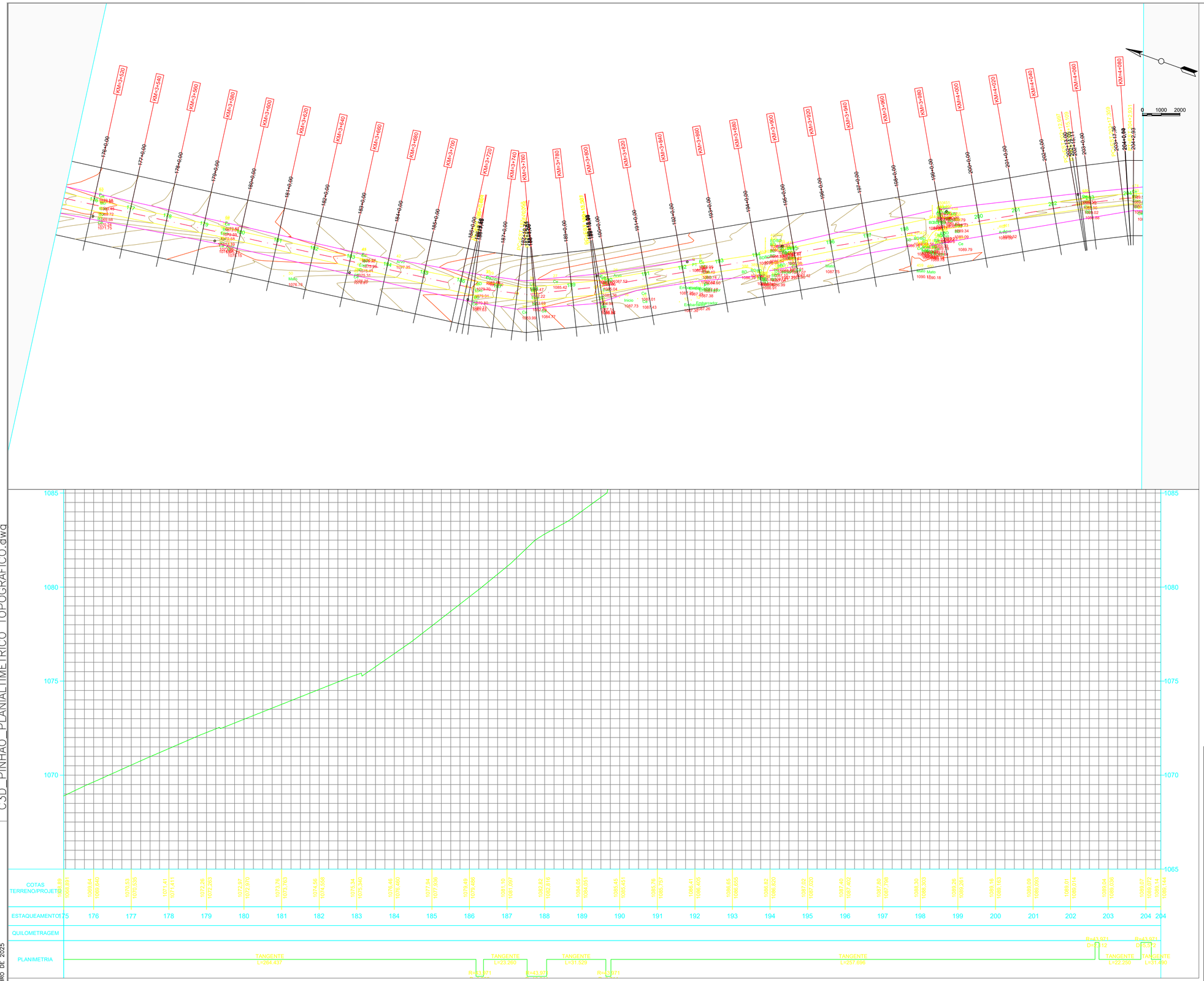

LEGENDAS / ABREVIATURAS

PERFIL LONGITUDINAL DO TERRENO

C3D_PINHÃO_PLANIALTIMETRICO_TOPOGRAFICO.dwg

OUTUBRO DE 2025

Domingues
ASSESSORIA AGRONÔMICA E AGRIMENSURA
CNPJ: 33.286.603/0001-50

OBSERVAÇÕES:

ESCALA 1:1000

PROJETO/ OBRA:

PROJETO TOPOGRAFICO - PLANIALTIMETRICO ESTRADA RURAL SÃO ROQUE

ÁREA: 28.540 km

LOCAL DA OBRA: MUNICÍPIO DE PINHÃO- PR
CNPJ: 76.178.011/0001-28.

Resp. p/ Projeto

BRUNO MIGUEL INACIO NISSER
TEC. AGRICOLA - CFTA/PR 06031438911

CLIENTE/PROPRIETÁRIO/ÓRGÃO:

PREFEITURA MUNICIPAL DE PINHÃO
CNPJ: 76.178.011/0001-28.

PRANCHA

7/48

DATA:

OUTUBRO DE 2025

C3D_PINHÃO_PLANIALTIMETRICO_TOPOGRAFICO.dwg

OUTUBRO DE 2025

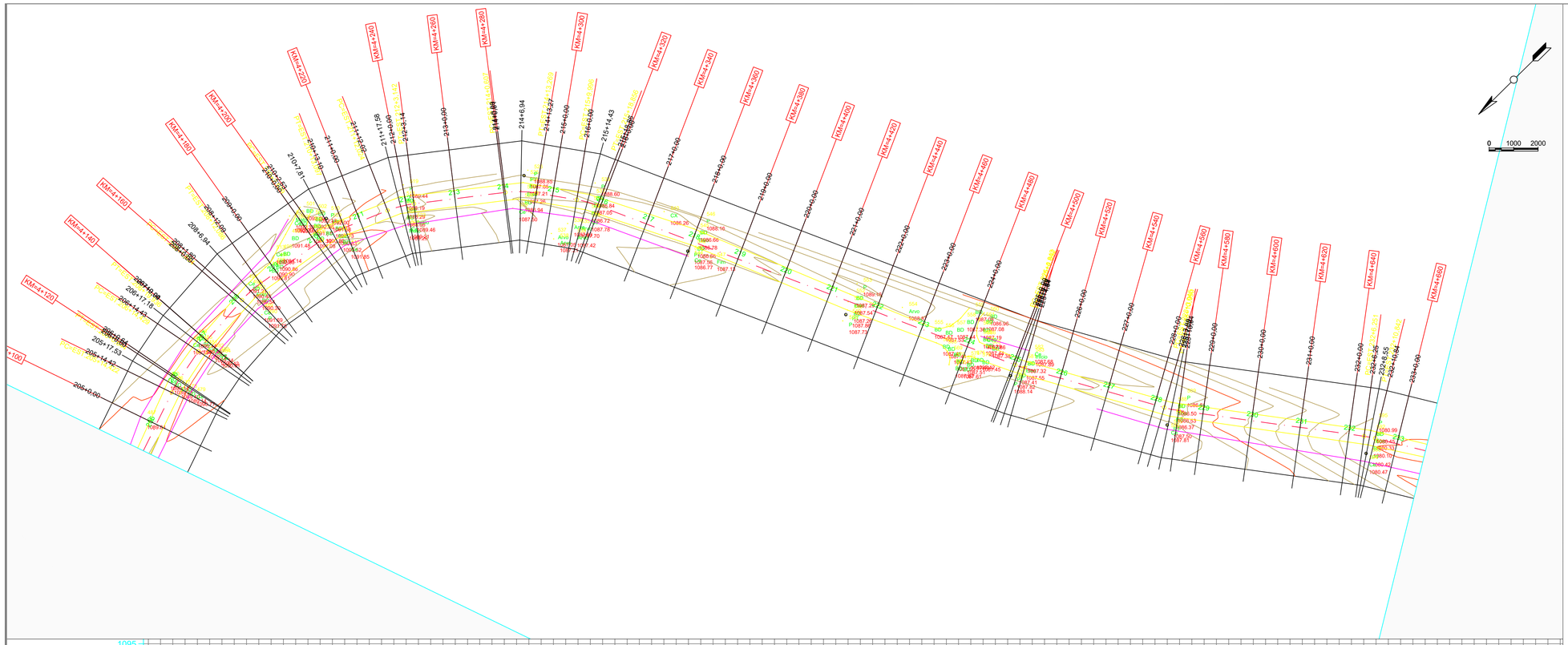

LEGENDAS / ABREVIATURAS

PERFIL LONGITUDINAL DO TERRENO

Domingues
ASSESSORIA AGRONÔMICA E AGRIMENSURA
CNPJ: 33.286.603/0001-50

OBSERVAÇÕES:

ESCALA 1:1000

PROJETO/ OBRA:

PROJETO TOPOGRAFICO - PLANIALTIMETRICO ESTRADA RURAL SÃO ROQUE

ÁREA: 28.540 km

LOCAL DA OBRA: MUNICÍPIO DE PINHÃO- PR
CNPJ: 76.178.011/0001-28.

Resp. p/ Projeto

BRUNO MIGUEL INACIO NISSER
TEC. AGRICOLA - CFTA/PR 09031438911

CLIENTE/PROPRIETÁRIO/ÓRGÃO:

PREFEITURA MUNICIPAL DE PINHÃO
CNPJ: 76.178.011/0001-28.

PRANCHA

8/48

Data:
OUTUBRO DE 2025

C3D_PINHÃO_PLANIALTIMETRICO_TOPOGRAFICO.dwg

OUTUBRO DE 2025

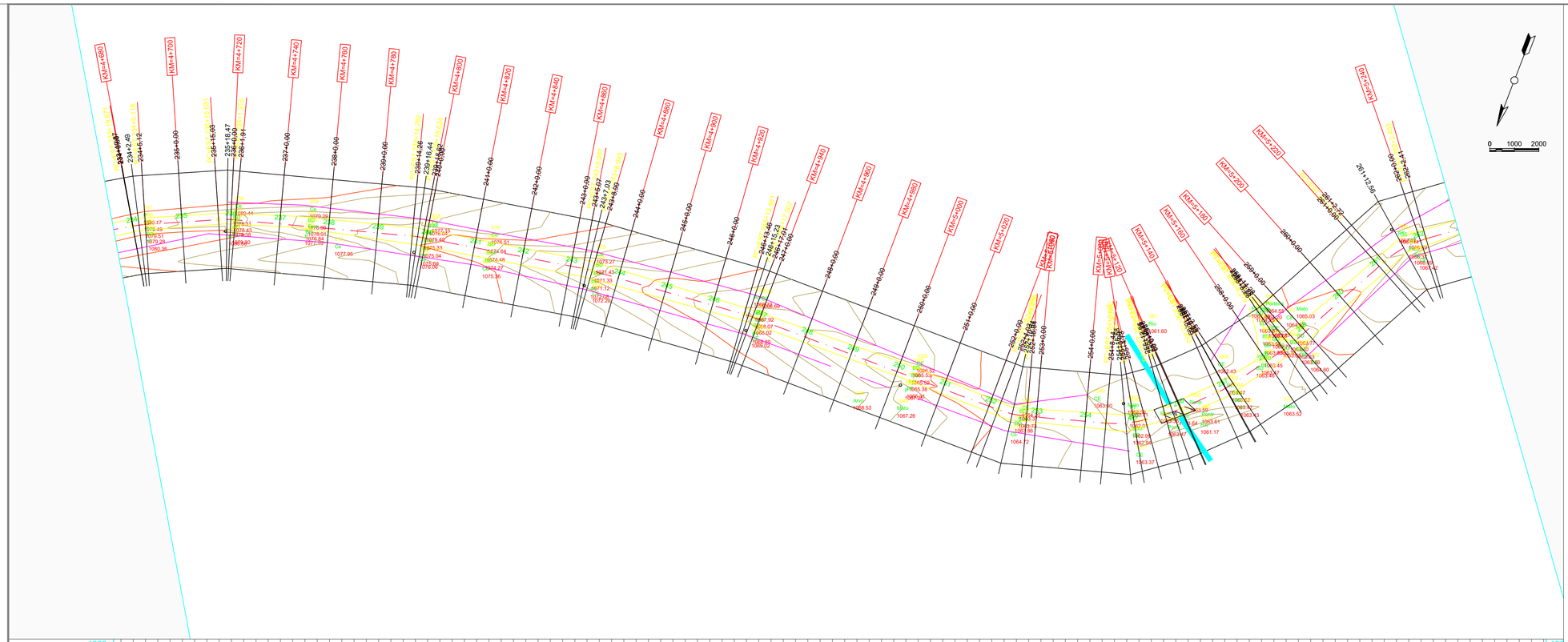

LEGENDAS / ABREVIATURAS

PERFIL LONGITUDINAL DO TERRENO

Domingues
ASSESSORIA AGRONÔMICA E AGRIMENSURA
CNPJ: 33.286.603/0001-50

OBSERVAÇÕES:

ESCALA 1:1000

PROJETO/ OBRA:

PROJETO TOPOGRAFICO - PLANIALTIMETRICO ESTRADA RURAL SÃO ROQUE

ÁREA: 28.540 km

LOCAL DA OBRA: MUNICÍPIO DE PINHÃO- PR
CNPJ: 76.178.011/0001-28.

Resp. p/ Projeto

BRUNO MIGUEL INACIO NISER
TEC. AGRICOLA - CFTA/PR 06831438911

CLIENTE/PROPRIETÁRIO/ÓRGÃO:

PREFEITURA MUNICIPAL DE PINHÃO
CNPJ: 76.178.011/0001-28.

PRANCHA

9/48

DATA:

OUTUBRO DE 2025

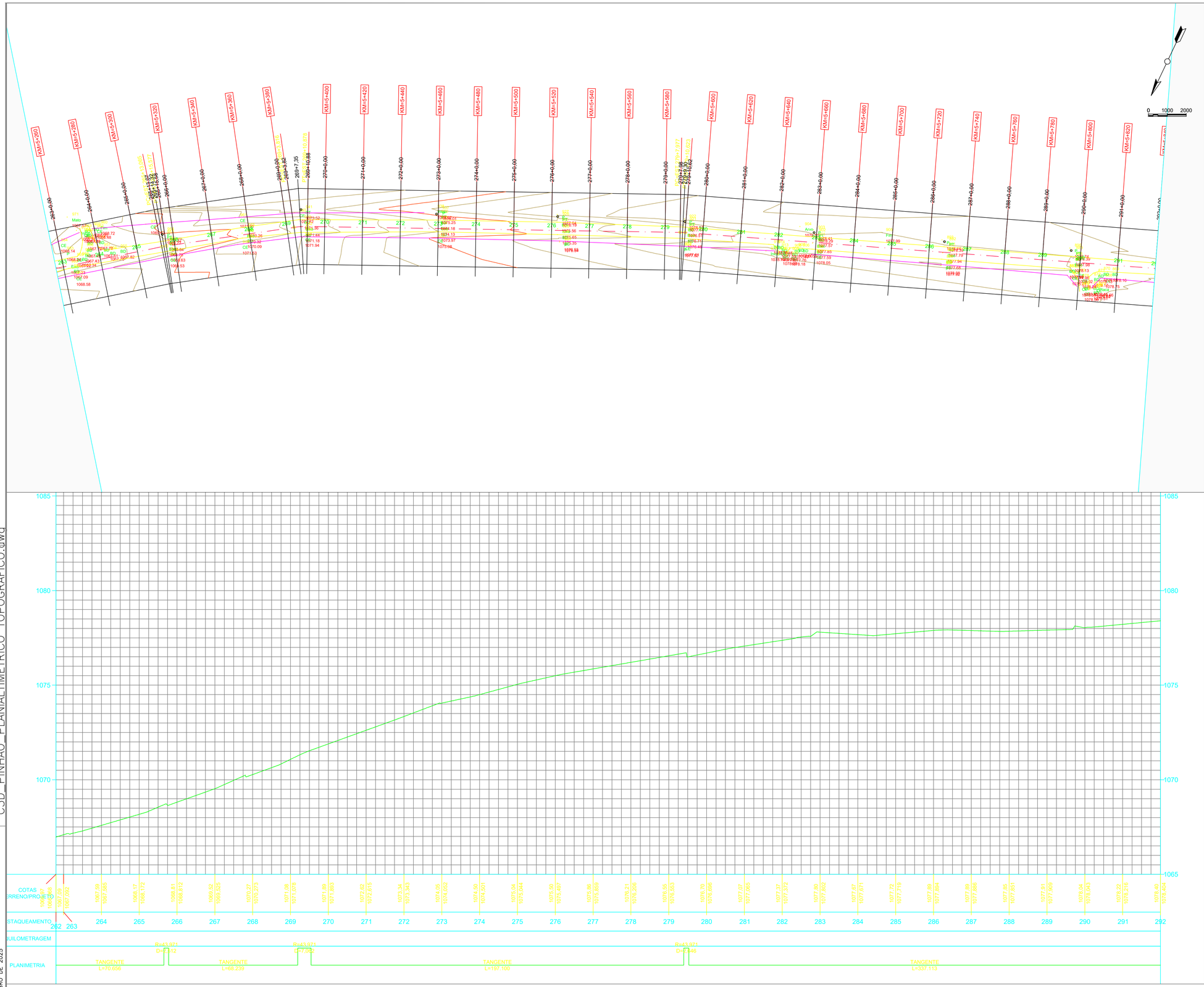

LEGENDAS / ABREVIATURAS

PERFIL LONGITUDINAL DO TERRENO

C3D_PINHÃO_PLANIALTIMETRICO_TOPOGRAFICO.dwg

OUTUBRO DE 2025

Domingues
ASSESSORIA AGRONÔMICA E AGRIMENSURA
CNPJ: 33.286.603/0001-50

OBSERVAÇÕES:

ESCALA 1:1000

PROJETO/ OBRA:

PROJETO TOPOGRAFICO - PLANIALTIMETRICO ESTRADA RURAL SÃO ROQUE

ÁREA: 28.540 km

LOCAL DA OBRA: MUNICÍPIO DE PINHÃO- PR
CNPJ: 76.178.011/0001-28.

Resp. p/ Projeto

BRUNO MIGUEL INACIO NISER
TEC. AGRÍCOLA - CFTA/PR 08031438911

CLIENTE/PROPRIETÁRIO/ÓRGÃO:

PREFEITURA MUNICÍPAL DE PINHÃO
CNPJ: 76.178.011/0001-28.

PRANCHA

10/48

DATA:

OUTUBRO DE 2025

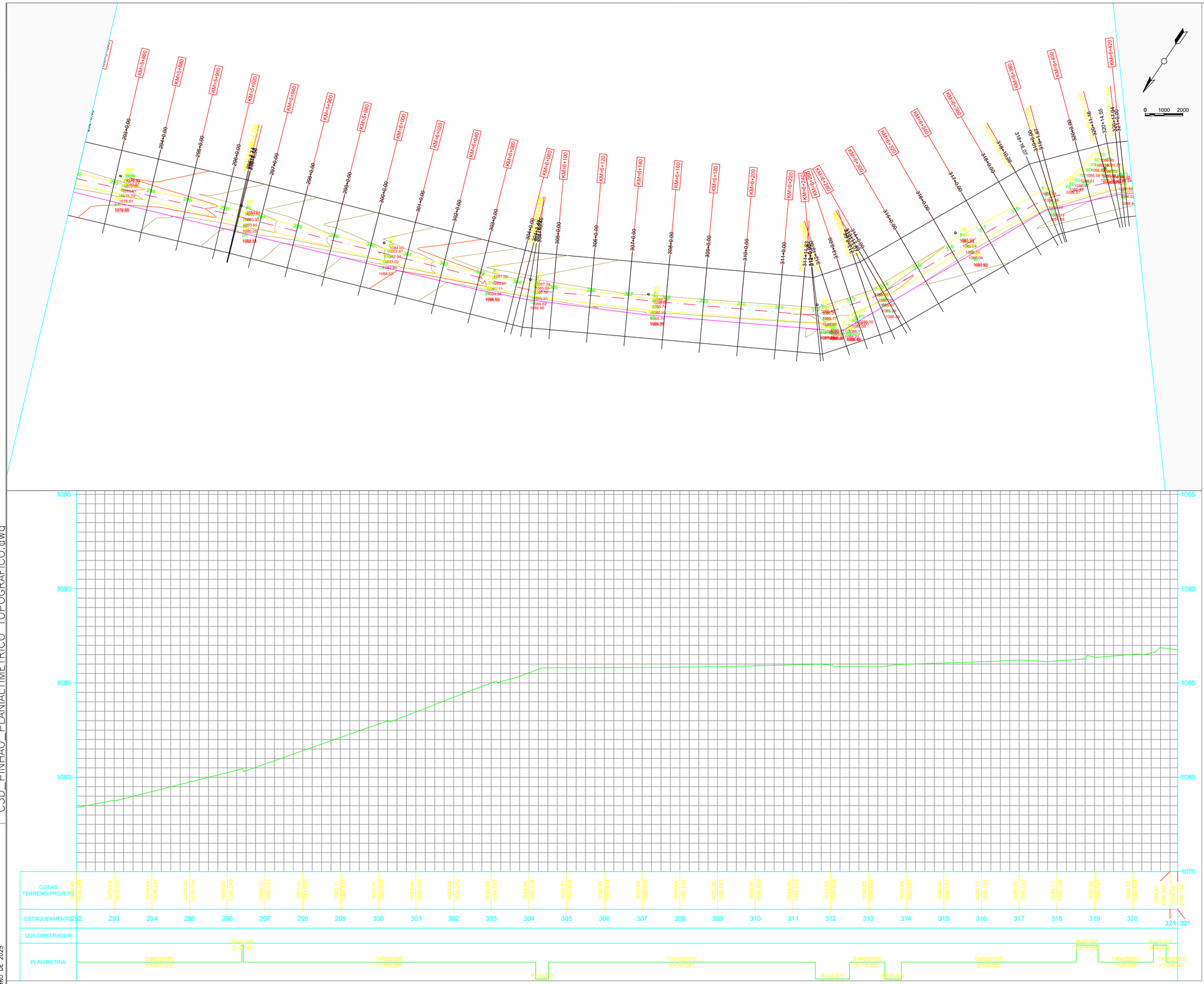

LEGENDAS / ABREVIATURAS

PERFIL LONGITUDINAL DO TERRENO

Domingues
ASSESSORIA AGRONÔMICA E AGRIMENSURA
CNPJ: 33.286.603/0001-50

OBSERVAÇÕES:

ESCALA 1:1000

PROJETO/ OBRA:

PROJETO TOPOGRAFICO - PLANIALTIMETRICO ESTRADA RURAL SÃO ROQUE

ÁREA: 28.540 km

LOCAL DA OBRA: MUNICÍPIO DE PINHÃO- PR
CNPJ: 76.178.011/0001-28.

Resp. p/ Projeto

BRUNO MIGUEL INACIO NISER
TEC. AGRICOLA - CFTA/PR 06831439911

CLIENTE/PROPRIETÁRIO/ÓRGÃO:

PREFEITURA MUNICIPAL DE PINHÃO
CNPJ: 76.178.011/0001-28.

PRANCHA

11/48

DATA:

OUTUBRO DE 2025

C3D_PINHÃO_PLANIALTIMETRICO_TOPOGRAFICO.dwg

OUTUBRO DE 2025

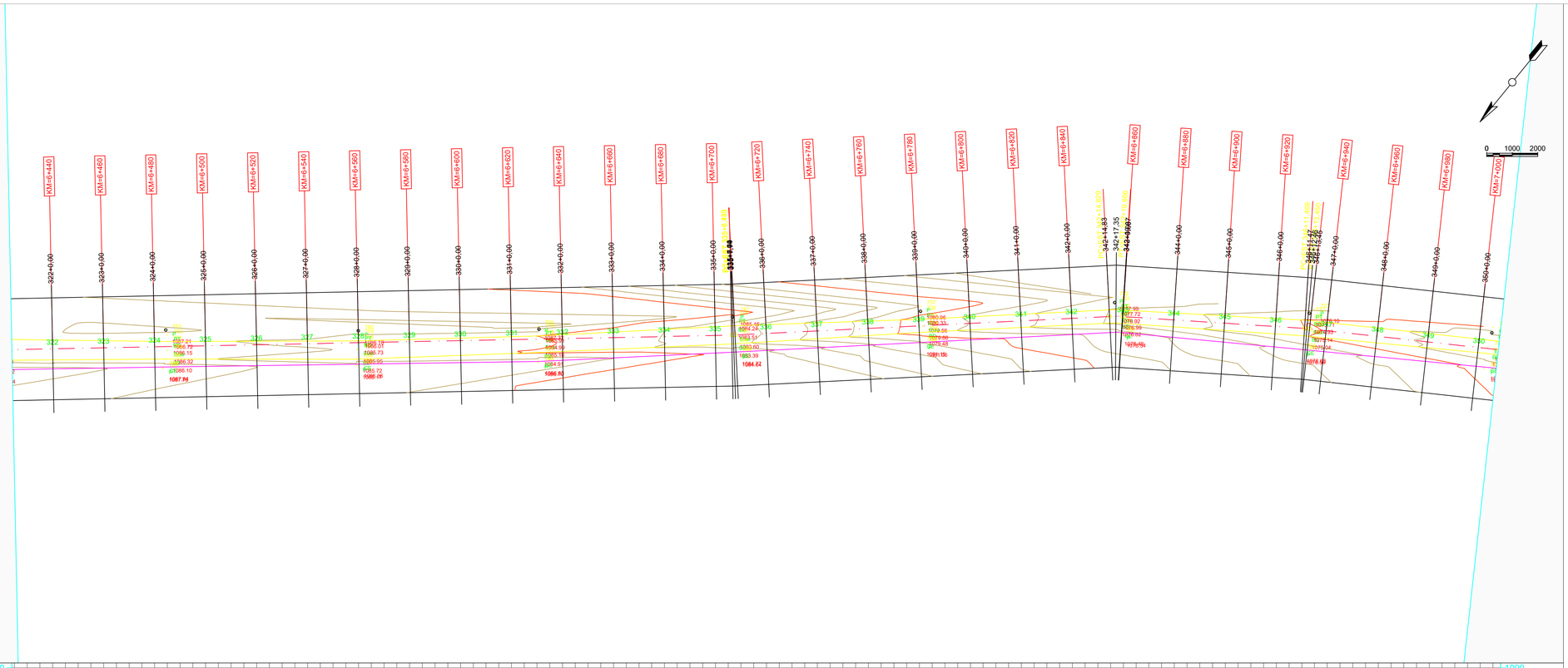

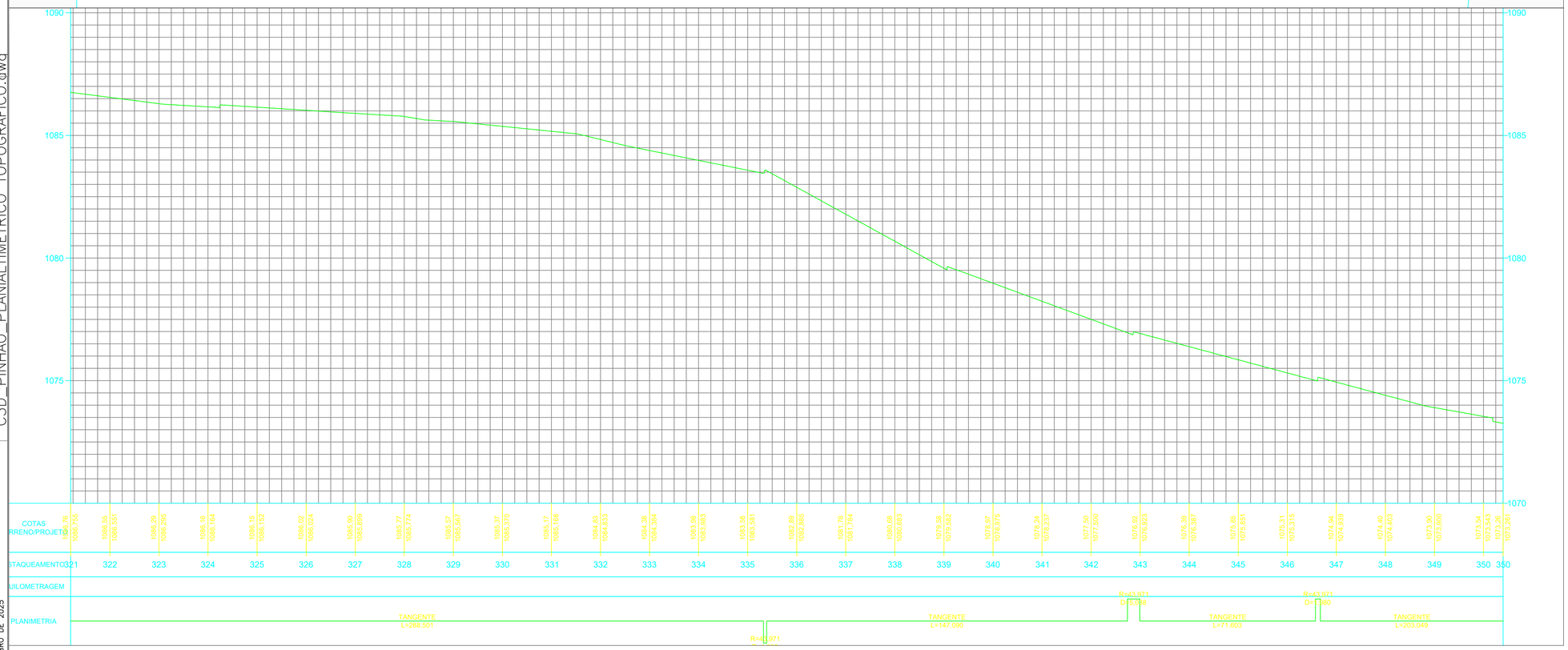

C3D_PINHÃO_PLANIALTIMETRÍCO_TOPOGRAFICO.dwg

OUTUBRO DE 2025

LEGENDAS / ABREVIATURAS

PERFIL LONGITUDINAL DO TERRENO

Domingues
ASSESSORIA AGRONOMICA E AGRIMENSURA
CNPJ: 33.286.603/0001-50

OBSERVAÇÕES:

ESCALA 1:1000

PROJETO/ OBRA:

PROJETO TOPOGRAFICO - PLANIALTIMETRICO ESTRADA RURAL SÃO ROQUE

ÁREA: 28.540 km

LOCAL DA OBRA: MUNICÍPIO DE PINHÃO- PR
CNPJ: 76.178.011/0001-28.

Resp. p/ Projeto

BRUNO MIGUEL INACIO NISER
TEC. AGRICOLA - CFTA/PR 06801438911

CLIENTE/PROPRIETÁRIO/ORGÃO:

PREFEITURA MUNICÍPAL DE PINHÃO
CNPJ: 76.178.011/0001-28.

PRANCHA

12/48

Data:
OUTUBRO DE 2025

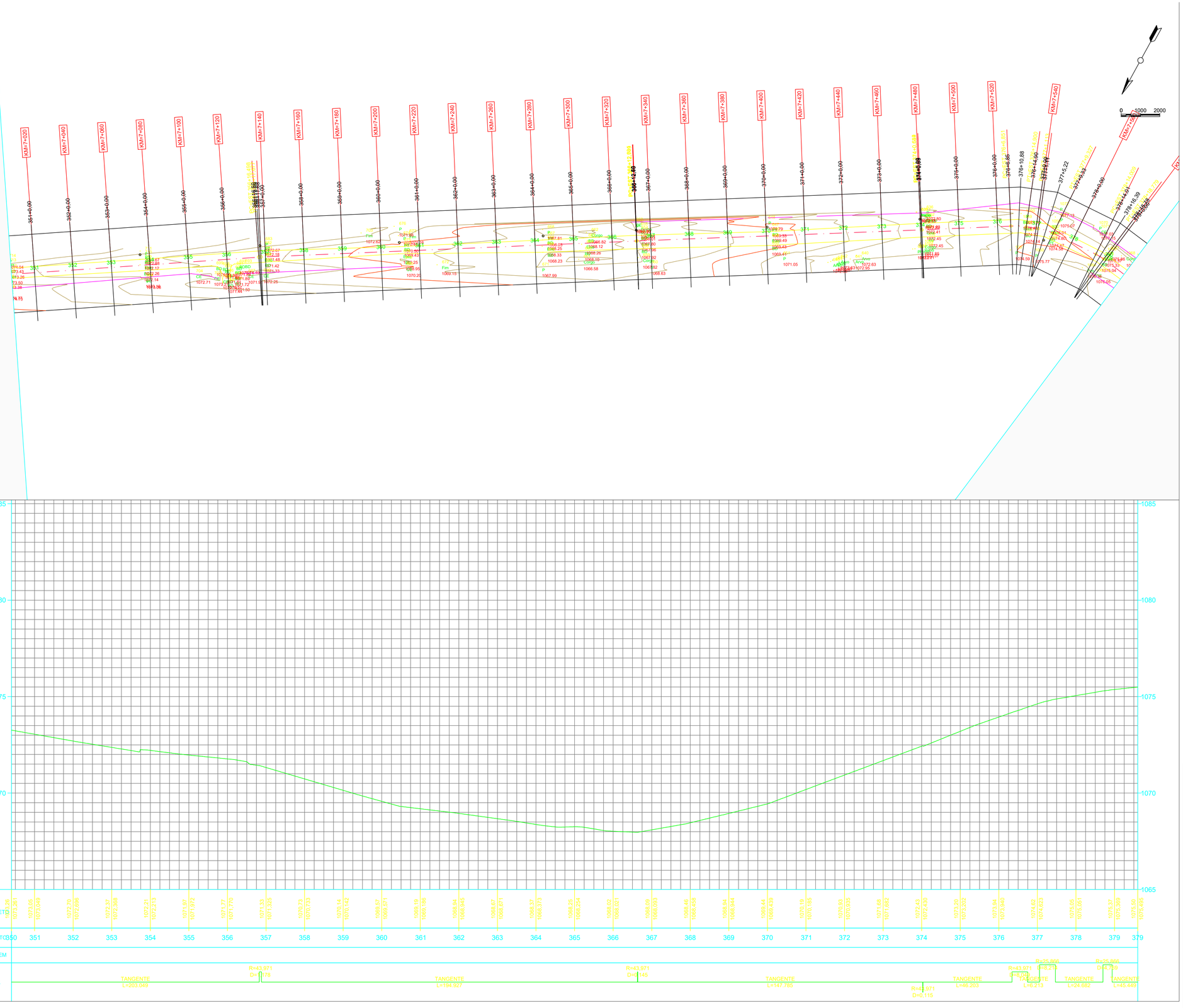

C3D_PINHÃO_PLANIALTIMETRICO_TOPOGRAFICO.dwg

OUTUBRO DE 2025

LEGENDAS / ABREVIATURAS

PERFIL LONGITUDINAL DO TERRENO

Domingues
ASSESSORIA AGRONÔMICA E AGRIMENSURA
CNPJ: 33.286.603/0001-50

OBSERVAÇÕES:

ESCALA 1:1000

PROJETO/ OBRA:

PROJETO TOPOGRAFICO - PLANIALTIMETRICO ESTRADA RURAL SÃO ROQUE

ÁREA: 28.540 km

LOCAL DA OBRA: MUNICÍPIO DE PINHÃO- PR
CNPJ: 76.178.011/0001-28.

Resp. p/ Projeto

BRUNO MIGUEL INACIO NISER
TEC. AGRICOLA - CFTA/PR 06831438911

CLIENTE/PROPRIETÁRIO/ÓRGÃO:

PREFEITURA MUNICÍPAL DE PINHÃO
CNPJ: 76.178.011/0001-28.

PRANCHA

13/48

DATA:

OUTUBRO DE 2025

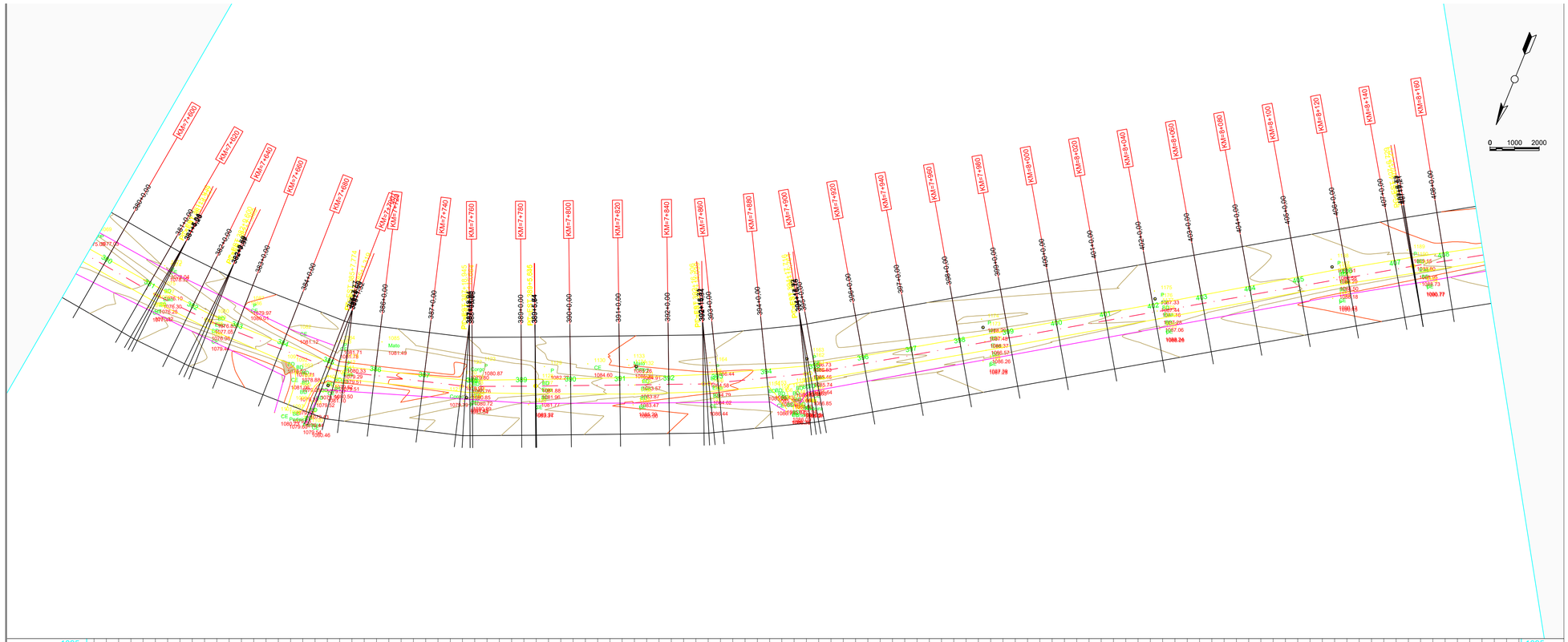

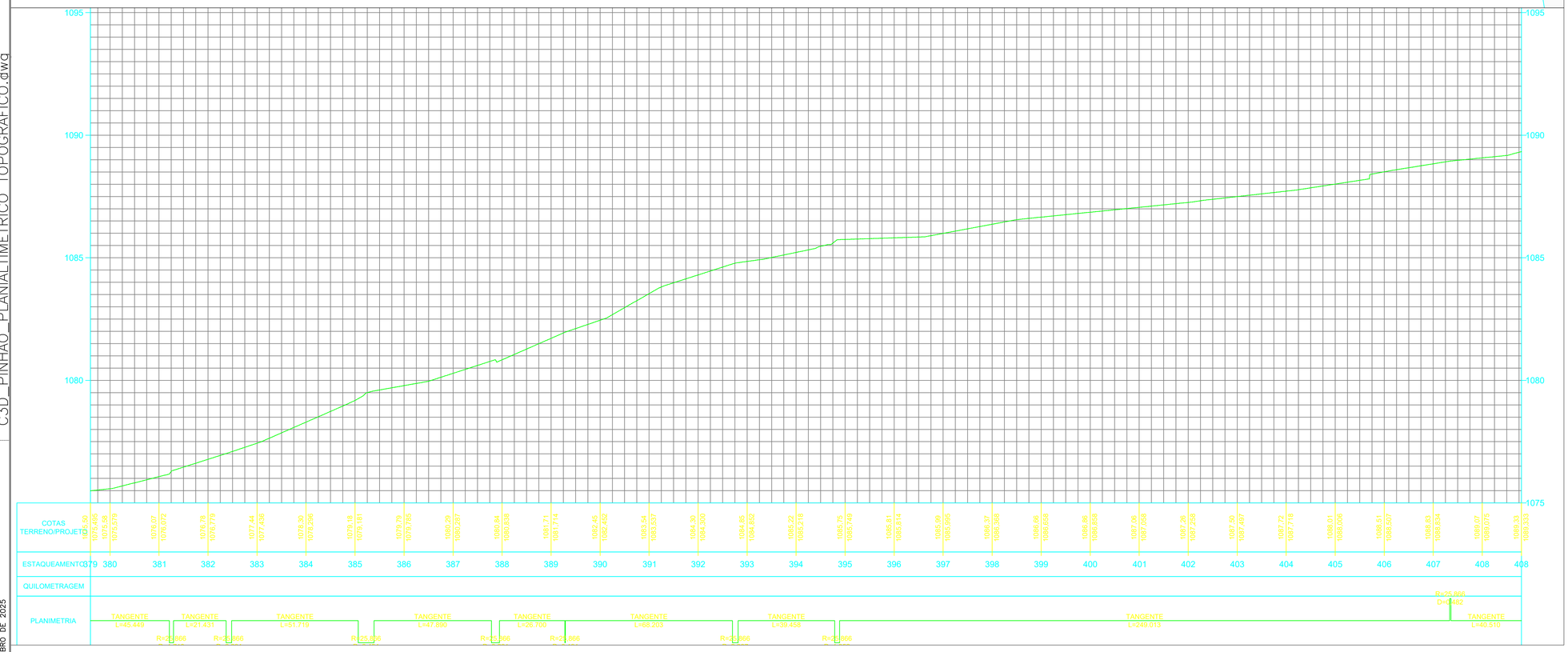

LEGENDAS / ABREVIATURAS

PERFIL LONGITUDINAL DO TERRENO

C3D_PINHÃO_PLANIALTIMETRICO_TOPOGRAFICO.dwg

OUTUBRO DE 2025

Domingues
ASSESSORIA AGRONÔMICA E AGRIMENSURA
CNPJ: 33.286.603/0001-50

OBSERVAÇÕES:

ESCALA 1:1000

PROJETO/ OBRA:

PROJETO TOPOGRAFICO - PLANIALTIMETRICO ESTRADA RURAL SÃO ROQUE

ÁREA: 28.540 km

LOCAL DA OBRA: MUNICÍPIO DE PINHÃO- PR
CNPJ: 76.178.011/0001-28.

Resp. p/ Projeto

BRUNO MIGUEL INACIO NISER
TEC. AGRICOLA - CFTA/PR 06831438911

CLIENTE/PROPRIETÁRIO/ÓRGÃO:

PREFEITURA MUNICIPAL DE PINHÃO
CNPJ: 76.178.011/0001-28.

PRANCHA

14/48

Data:
OUTUBRO DE 2025

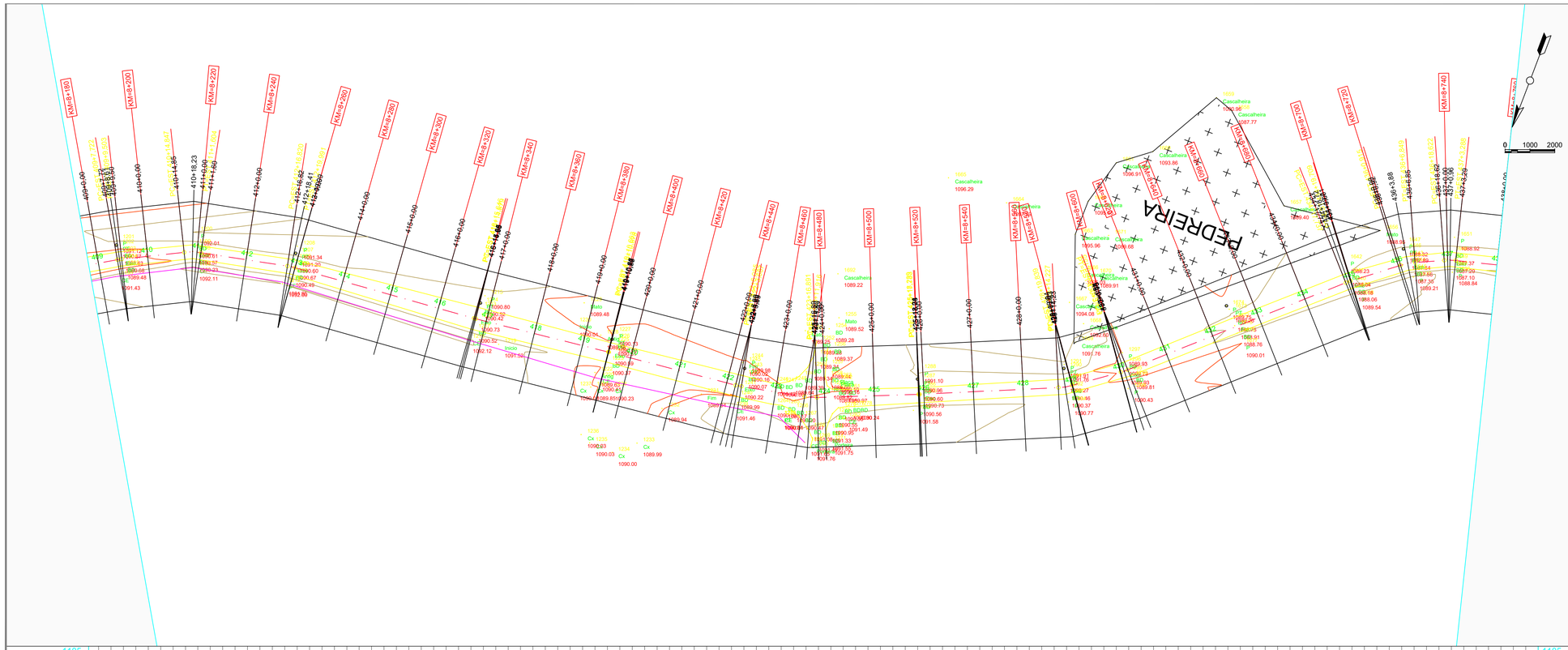

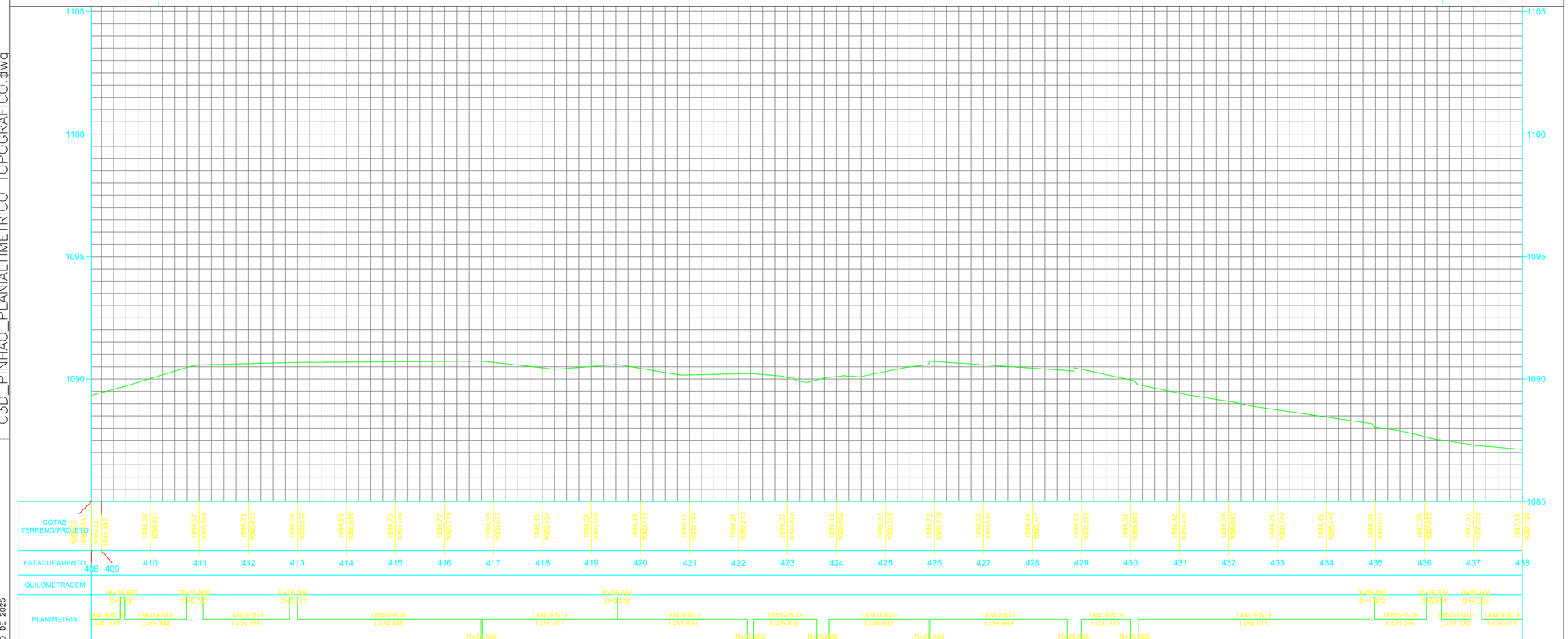

LEGENDAS / ABREVIATURAS

PERFIL LONGITUDINAL DO TERRENO

C3D_PINHÃO_PLANIALTIMETRÍCO TOPOGRAFICO.dwg

OUTUBRO DE 2025

Domingues
ASSESSORIA AGRONÔMICA E AGRIMENSURA
CNPJ: 33.286.603/0001-50

OBSERVAÇÕES:

ESCALA 1:1000

PROJETO/ OBRA:

PROJETO TOPOGRAFICO - PLANIALTIMETRICO ESTRADA RURAL SÃO ROQUE

ÁREA: 28.540 km

LOCAL DA OBRA: MUNICÍPIO DE PINHÃO- PR
CNPJ: 76.178.011/0001-28.

Resp. p/ Projeto

BRUNO MIGUEL INACIO NISER
TEC. AGRICOLA - CFTA/PR 06831438911

CLIENTE/PROPRIETÁRIO/ÓRGÃO:

PREFEITURA MUNICÍPAL DE PINHÃO
CNPJ: 76.178.011/0001-28.

PRANCHA

15/48

Data:
OUTUBRO DE 2025

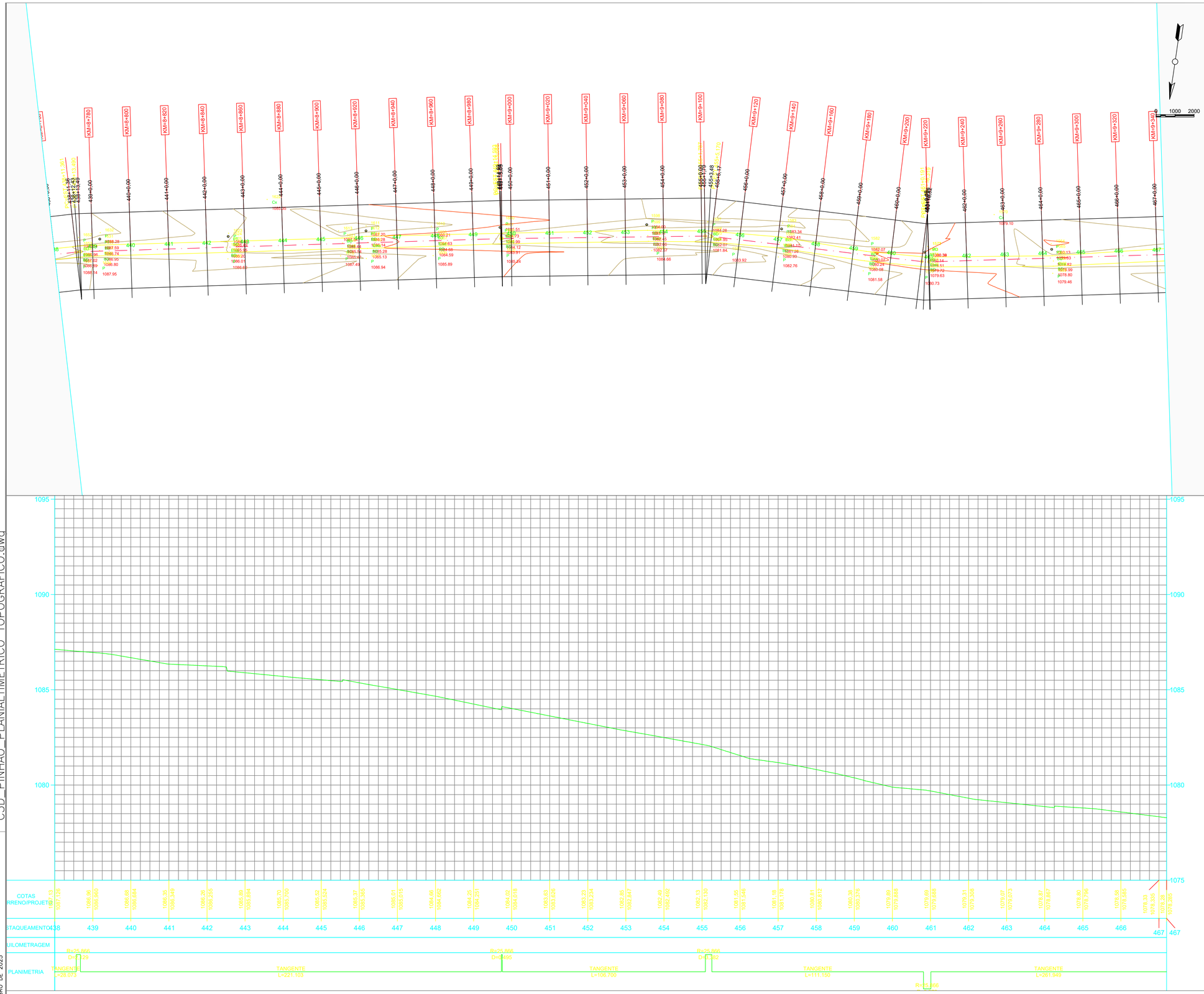

LEGENDAS / ABREVIATURAS

PERFIL LONGITUDINAL DO TERRENO

C3D_PINHÃO_PLANIALTIMETRICO_TOPOGRAFICO.dwg

OUTUBRO DE 2025

Domingues
ASSESSORIA AGRONÔMICA E AGRIMENSURA
CNPJ: 33.286.603/0001-50

OBSERVAÇÕES:

ESCALA 1:1000

PROJETO/ OBRA:

PROJETO TOPOGRAFICO - PLANIALTIMETRICO ESTRADA RURAL SÃO ROQUE

ÁREA: 28.540 km

LOCAL DA OBRA: MUNICÍPIO DE PINHÃO- PR
CNPJ: 76.178.011/0001-28.

Resp. p/ Projeto

BRUNO MIGUEL INACIO NISER
TEC. AGRICOLA - CFTA/PR 06831438911

CLIENTE/PROPRIETÁRIO/ÓRGÃO:

PREFEITURA MUNICÍPAL DE PINHÃO
CNPJ: 76.178.011/0001-28.

PRANCHA

16/48

Data:
OUTUBRO DE 2025

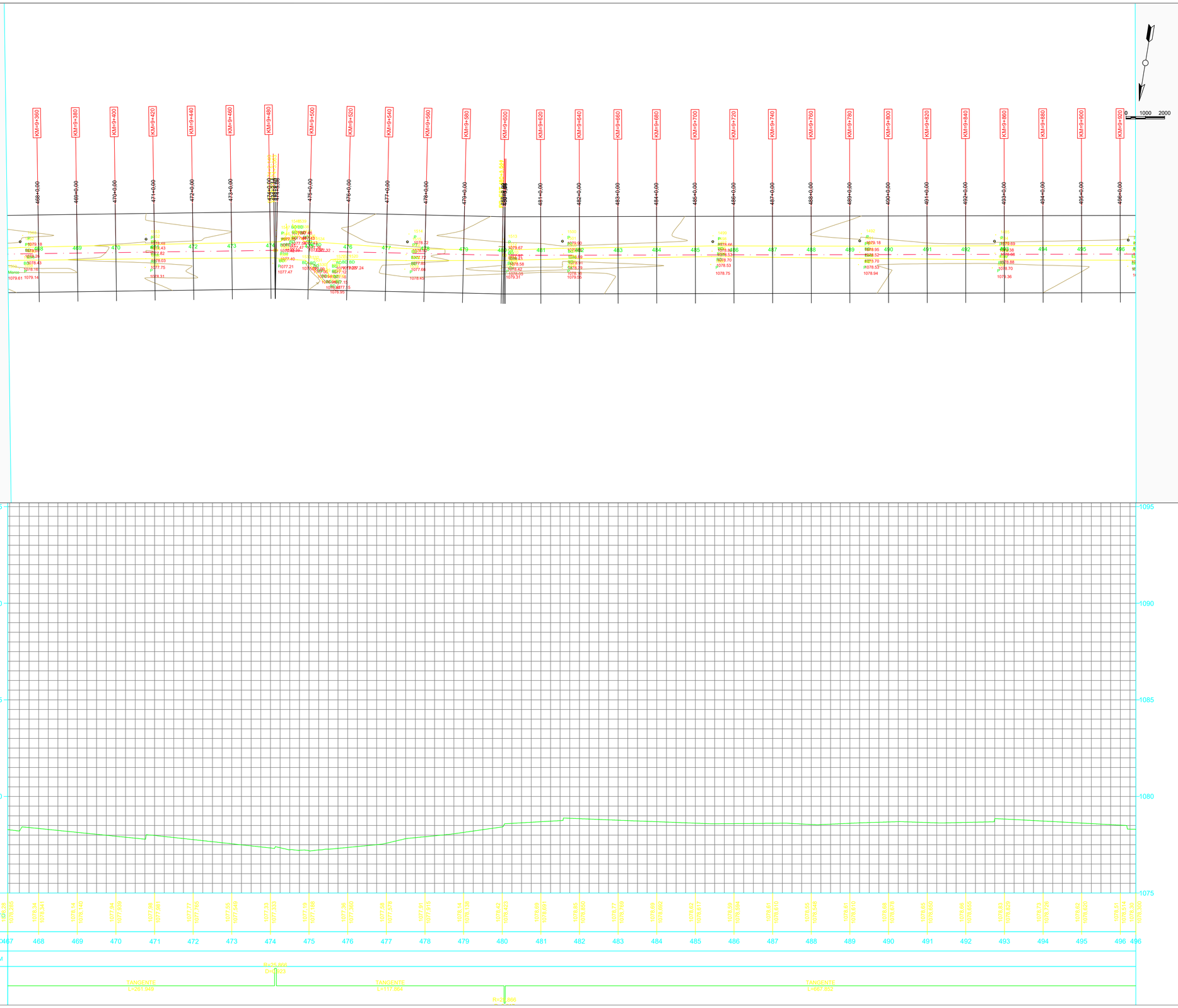

C3D_PINHÃO_PLANIALTIMETRICO_TOPOGRAFICO.dwg

OUTUBRO DE 2025

LEGENDAS / ABREVIATURAS

PERFIL LONGITUDINAL DO TERRENO

Domingues
ASSESSORIA AGRONÔMICA E AGRIMENSURA
CNPJ: 33.286.603/0001-50

OBSERVAÇÕES:

ESCALA 1:1000

PROJETO/ OBRA:

PROJETO TOPOGRAFICO - PLANIALTIMETRICO ESTRADA RURAL SÃO ROQUE

ÁREA: 28.540 km

LOCAL DA OBRA: MUNICÍPIO DE PINHÃO- PR
CNPJ: 76.178.011/0001-28.

Resp. p/ Projeto

BRUNO MIGUEL INACIO NISSER
TEC. AGRICOLA - CFTA/PR 09031438911

CLIENTE/PROPRIETÁRIO/ÓRGÃO:

PREFEITURA MUNICIPAL DE PINHÃO
CNPJ: 76.178.011/0001-28.

PRANCHA

17/48

DATA:

OUTUBRO DE 2025

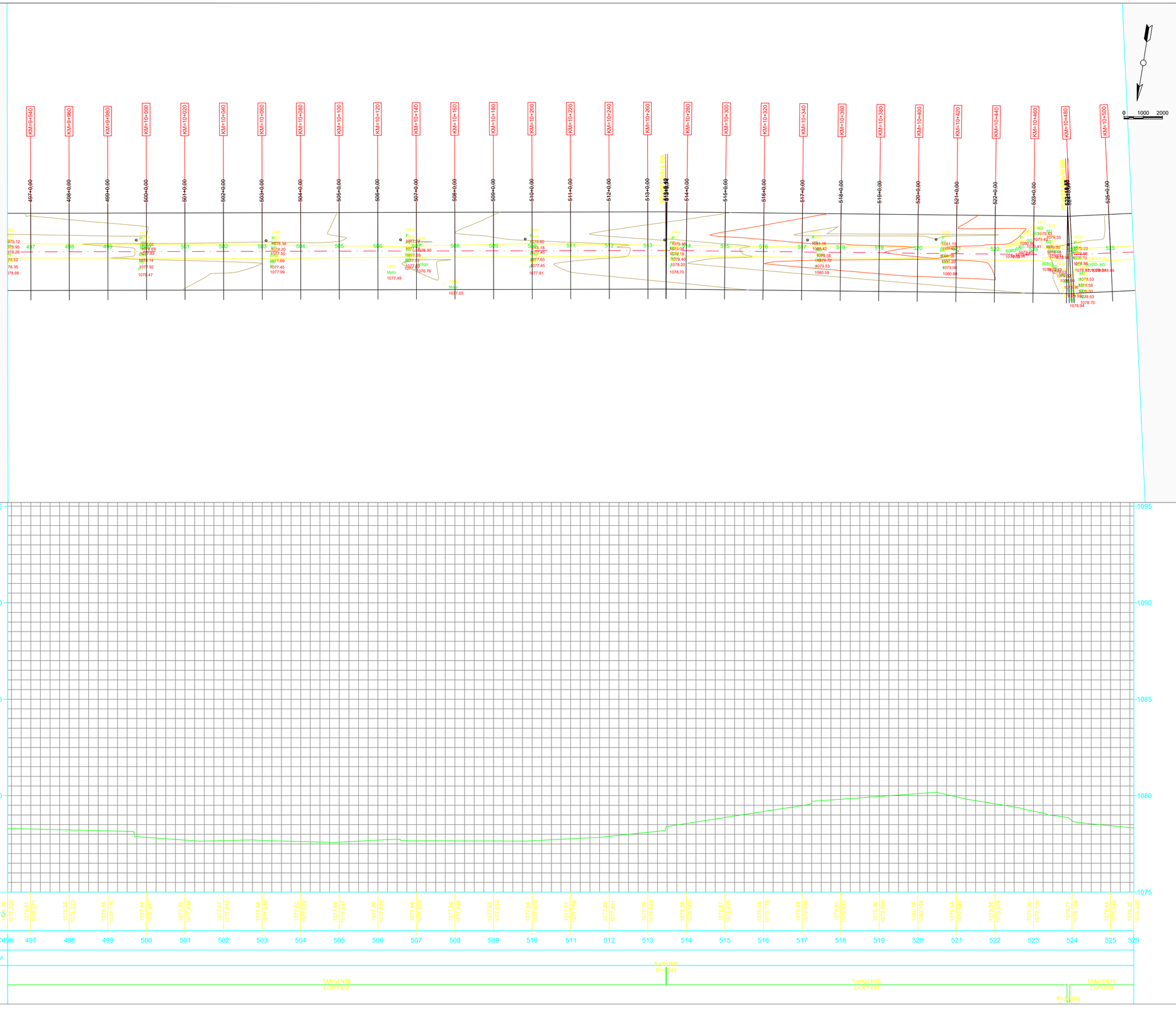

C3D_PINHÃO_PLANIALTIMETRICO_TOPOGRAFICO.dwg

OUTUBRO DE 2025

LEGENDAS / ABREVIATURAS

PERFIL LONGITUDINAL DO TERRENO

Domingues
ASSESSORIA AGRONÔMICA E AGRIMENSURA
CNPJ: 33.286.603/0001-50

OBSERVAÇÕES:

ESCALA 1:1000

PROJETO/ OBRA:

PROJETO TOPOGRAFICO - PLANIALTIMETRICO ESTRADA RURAL SÃO ROQUE

ÁREA: 28.540 km

LOCAL DA OBRA: MUNICÍPIO DE PINHÃO- PR
CNPJ: 76.178.011/0001-28.

Resp. p/ Projeto

BRUNO MIGUEL INACIO NISER
TEC. AGRICOLA - CFTA/PR 06831438911

CLIENTE/PROPRIETÁRIO/ÓRGÃO:

PREFEITURA MUNICIPAL DE PINHÃO
CNPJ: 76.178.011/0001-28.

PRANCHA

18/48

Data:
OUTUBRO DE 2025

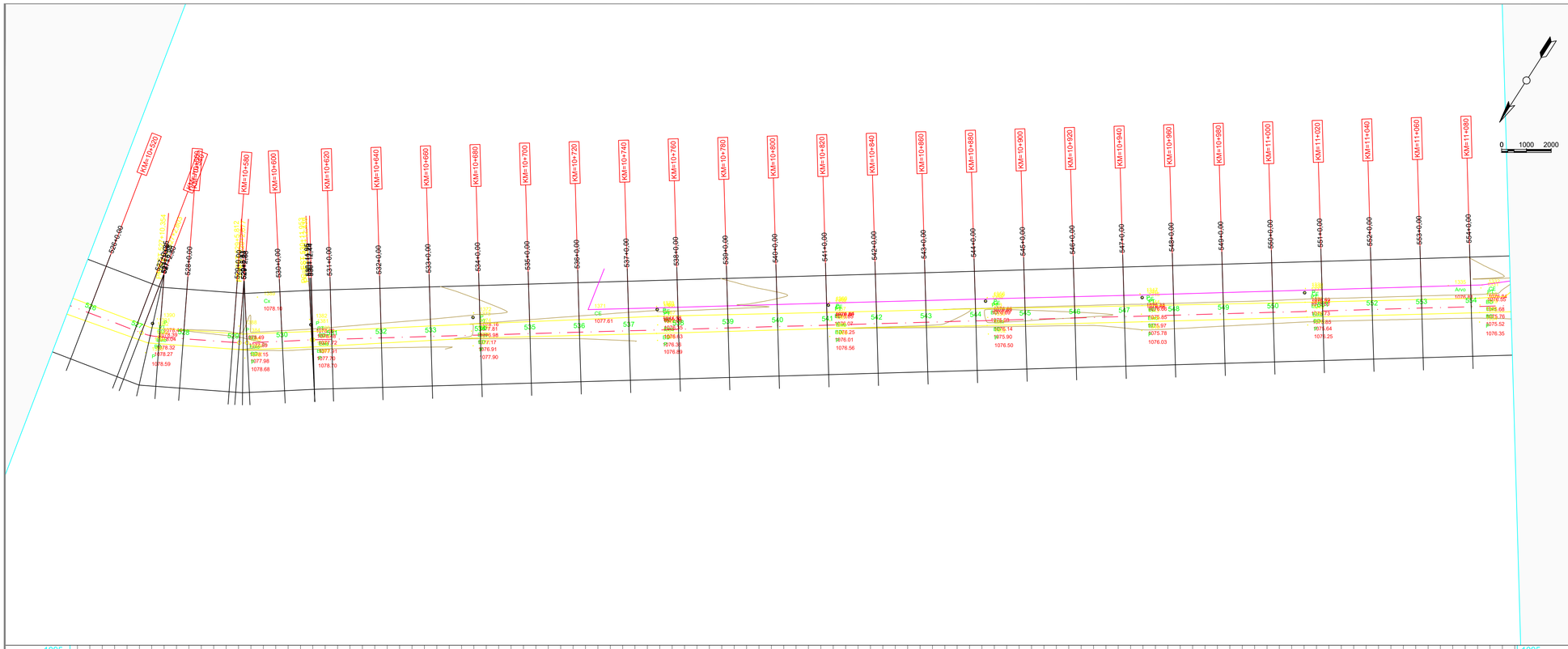

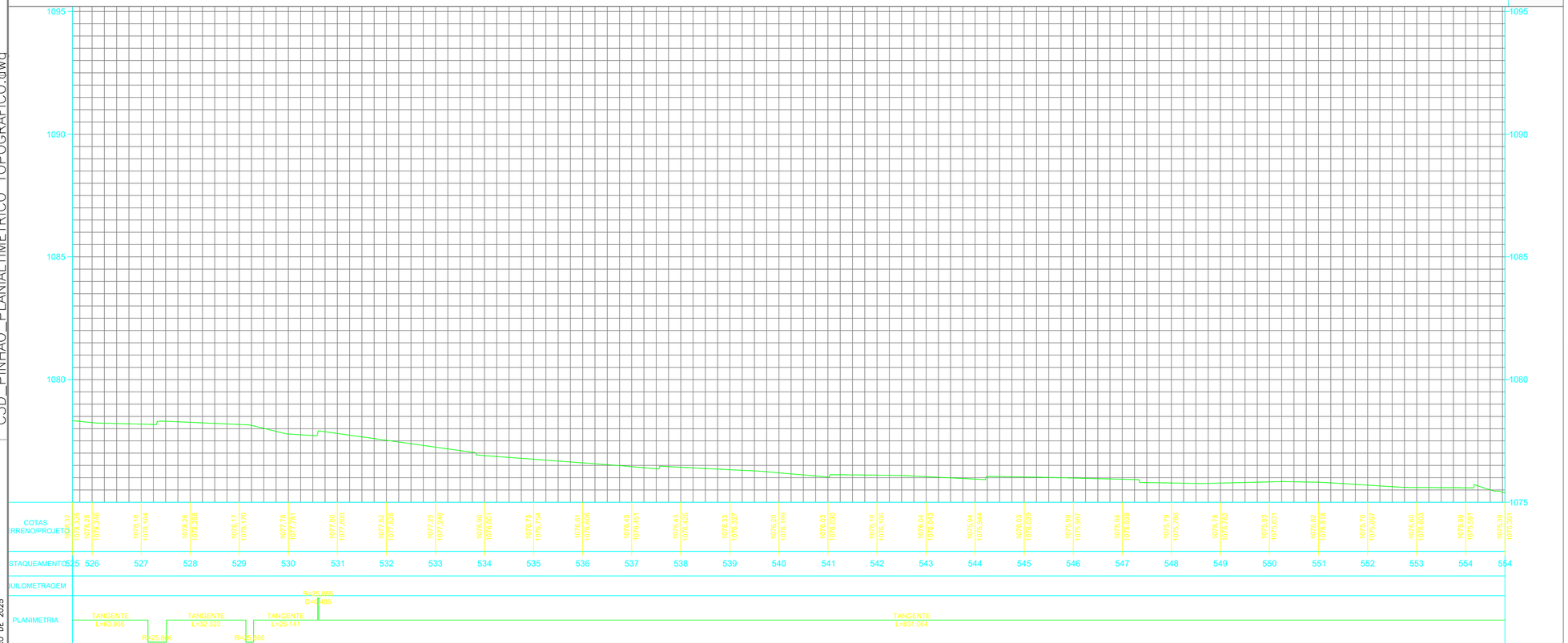

LEGENDAS / ABREVIATURAS

PERFIL LONGITUDINAL DO TERRENO

Domingues
ASSESSORIA AGRONÔMICA E AGRIMENSURA
CNPJ: 33.286.603/0001-50

OBSERVAÇÕES:

ESCALA 1:1000

PROJETO/ OBRA:

PROJETO TOPOGRAFICO - PLANIALTIMETRICO ESTRADA RURAL SÃO ROQUE

ÁREA: 28.540 km

LOCAL DA OBRA: MUNICÍPIO DE PINHÃO- PR
CNPJ: 76.178.011/0001-28.

Resp. p/ Projeto

BRUNO MIGUEL INACIO NISER
TEC. AGRICOLA - CFTA/PR 08831438911

CLIENTE/PROPRIETÁRIO/ÓRGÃO:

PREFEITURA MUNICÍPAL DE PINHÃO
CNPJ: 76.178.011/0001-28.

PRANCHA

19/48

Data:
OUTUBRO DE 2025

C3D_PINHÃO_PLANIALTIMETRÍCO_TOPOGRAFICO.dwg

OUTUBRO DE 2025

C3D_PINHÃO_PLANIALTIMETRICO_TOPOGRAFICO.dwg

OUTUBRO DE 2025



LEGENDAS / ABREVIATURAS

PERFIL LONGITUDINAL DO TERRENO

Domingues
ASSESSORIA AGRONÔMICA E AGRIMENSURA
CNPJ: 33.286.603/0001-50

OBSERVAÇÕES:

ESCALA 1:1000

PROJETO/ OBRA:

PROJETO TOPOGRAFICO - PLANIALTIMETRICO ESTRADA RURAL SÃO ROQUE

ÁREA: 28.540 km

LOCAL DA OBRA: MUNICÍPIO DE PINHÃO- PR
CNPJ: 76.178.011/0001-28.

Resp. p/ Projeto

BRUNO MIGUEL INACIO NISER
TEC. AGRICOLA - CFTA/PR 09031439911

CLIENTE/PROPRIETÁRIO/ÓRGÃO:

PREFEITURA MUNICIPAL DE PINHÃO
CNPJ: 76.178.011/0001-28.

PRANCHA

20/48

DATA:

OUTUBRO DE 2025

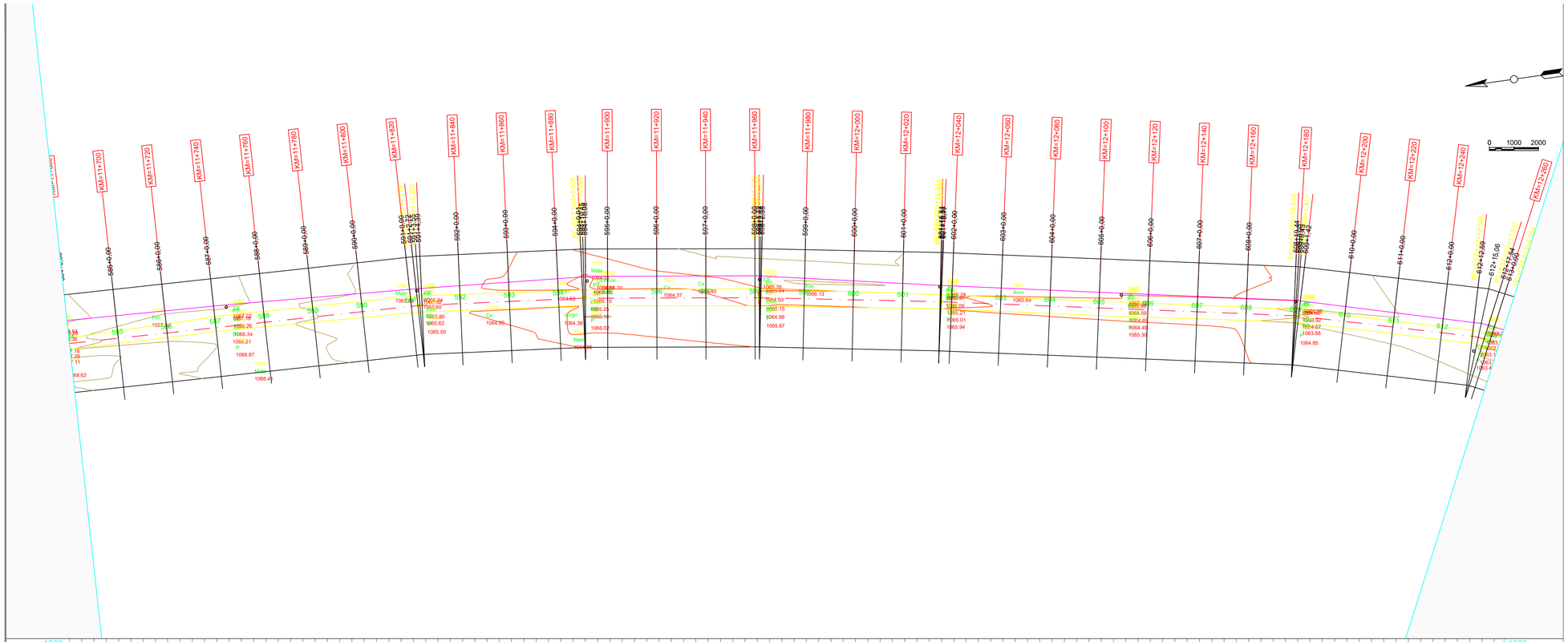

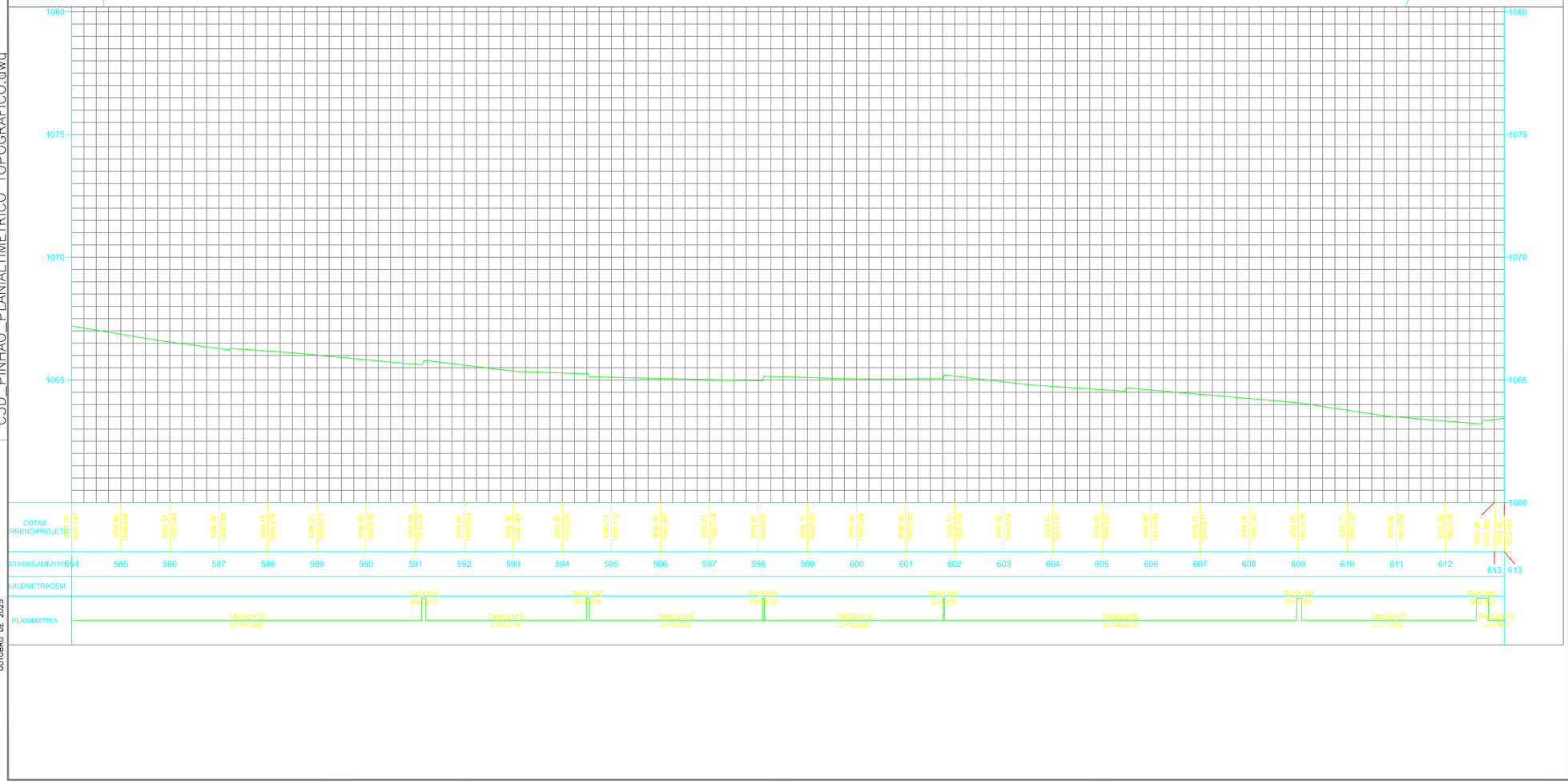

LEGENDAS / ABREVIATURAS

PERFIL LONGITUDINAL DO TERRENO

Domingues
ASSESSORIA AGRONÔMICA E AGRIMENSURA
CNPJ: 33.286.603/0001-50

OBSERVAÇÕES:

ESCALA 1:1000

PROJETO/ OBRA:

PROJETO TOPOGRAFICO - PLANIALTIMETRICO ESTRADA RURAL SÃO ROQUE

ÁREA: 28.540 km

LOCAL DA OBRA: MUNICÍPIO DE PINHÃO- PR
CNPJ: 76.178.011/0001-28.

Resp. p/ Projeto

BRUNO MIGUEL INACIO NISER
TEC. AGRICOLA - CFTA/PR 06831438911

CLIENTE/PROPRIETÁRIO/ÓRGÃO:

PREFEITURA MUNICÍPAL DE PINHÃO
CNPJ: 76.178.011/0001-28.

PRANCHA

21/48

Data:

OUTUBRO DE 2025

C3D_PINHÃO_PLANIALTIMETRICO_TOPOGRAFICO.dwg

OUTUBRO DE 2025

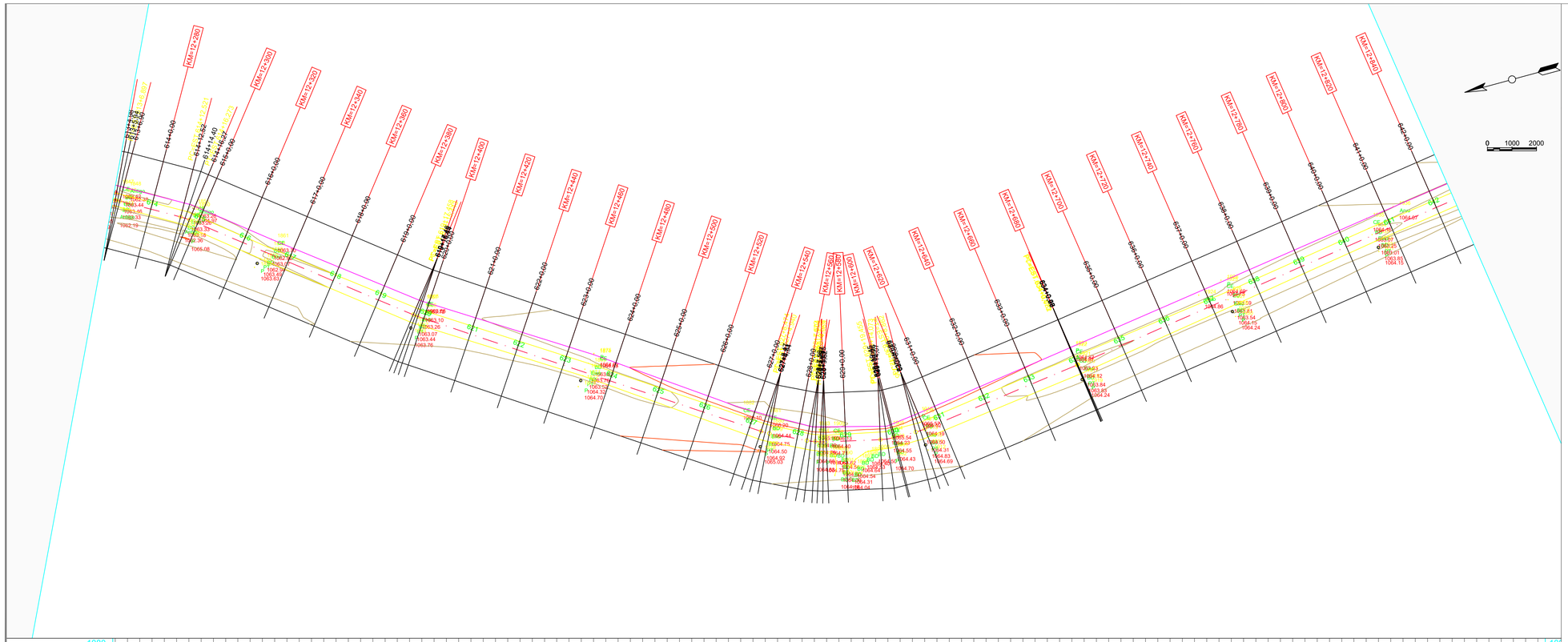

LEGENDAS / ABREVIATURAS

PERFIL LONGITUDINAL DO TERRENO

Domingues
ASSESSORIA AGRONÔMICA E AGRIMENSURA
CNPJ: 33.286.603/0001-50

OBSERVAÇÕES:

ESCALA 1:1000

PROJETO/ OBRA:

PROJETO TOPOGRAFICO - PLANIALTIMETRICO ESTRADA RURAL SÃO ROQUE

ÁREA: 28.540 km

LOCAL DA OBRA: MUNICÍPIO DE PINHÃO- PR
CNPJ: 76.178.011/0001-28.

Resp. p/ Projeto

BRUNO MIGUEL INACIO NISER
TEC. AGRICOLA - CFTA/PR 08831439911

CLIENTE/PROPRIETÁRIO/ÓRGÃO:

PREFEITURA MUNICIPAL DE PINHÃO
CNPJ: 76.178.011/0001-28.

PRANCHA

22/48

Data:
OUTUBRO DE 2025

C3D_PINHÃO_PLANIALTIMETRICO_TOPOGRAFICO.dwg

OUTUBRO DE 2025

LEGENDAS / ABREVIATURAS

PERFIL LONGITUDINAL DO TERRENO

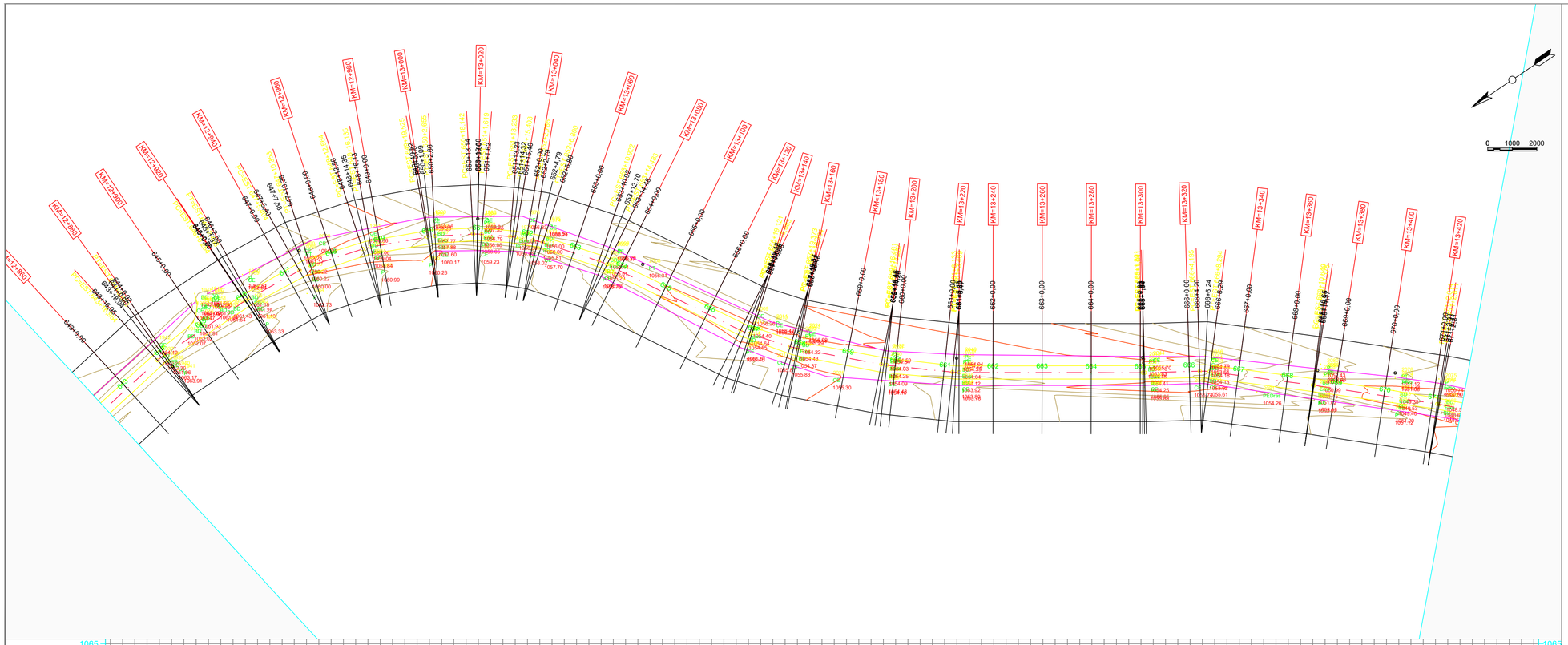

C3D_PINHÃO_PLANIALTIMETRICO_TOPOGRAFICO.dwg

OUTUBRO DE 2025

Domingues
ASSESSORIA AGRONÔMICA E AGRIMENSURA
CNPJ: 33.286.603/0001-50

OBSERVAÇÕES:

ESCALA 1:1000

PROJETO/ OBRA:

PROJETO TOPOGRAFICO - PLANIALTIMETRICO ESTRADA RURAL SÃO ROQUE

ÁREA: 28.540 km

LOCAL DA OBRA: MUNICÍPIO DE PINHÃO- PR
CNPJ: 76.178.011/0001-28.

Resp. p/ Projeto

BRUNO MIGUEL INACIO NISER
TEC. AGRICOLA - CFTA/PR 09831438911

CLIENTE/PROPRIETÁRIO/ÓRGÃO:

PREFEITURA MUNICIPAL DE PINHÃO
CNPJ: 76.178.011/0001-28.

PRANCHA

23/48

DATA:

OUTUBRO DE 2025

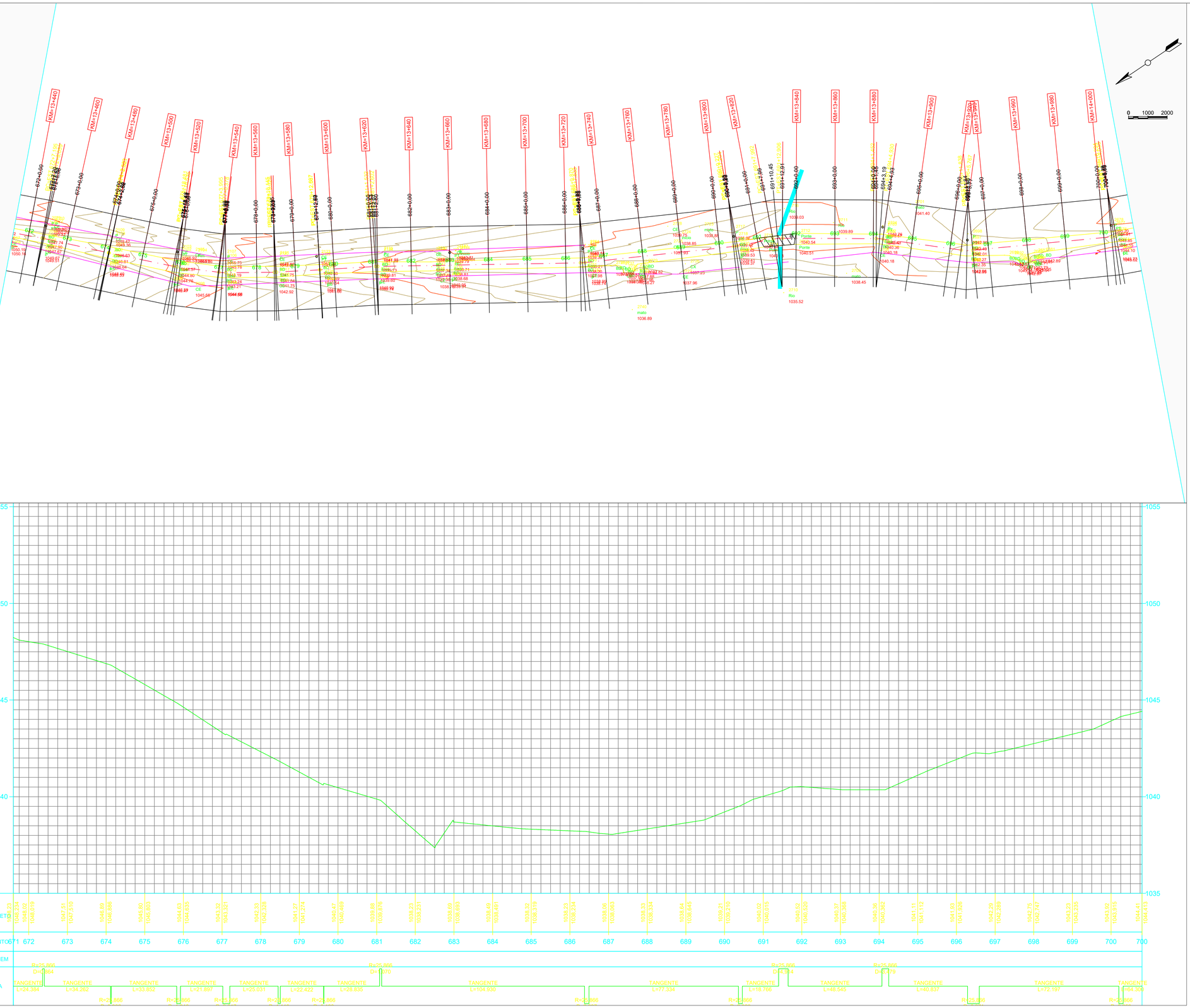

LEGENDAS / ABREVIATURAS

PERFIL LONGITUDINAL DO TERRENO

Domingues
ASSESSORIA AGRONÔMICA E AGRIMENSURA
CNPJ: 53.286.603/0001-50

OBSERVAÇÕES:

ESCALA 1:1000

PROJETO/ OBRA:

PROJETO TOPOGRAFICO - PLANIALTIMETRICO ESTRADA RURAL SÃO ROQUE

ÁREA: 28.540 km

LOCAL DA OBRA: MUNICÍPIO DE PINHÃO- PR
CNPJ: 76.178.011/0001-28.

Resp. p/ Projeto

BRUNO MIGUEL INACIO NISER
TEC. AGRICOLA - CFTA/PR 06831438911

CLIENTE/PROPRIETÁRIO/ÓRGÃO:

PREFEITURA MUNICIPAL DE PINHÃO
CNPJ: 76.178.011/0001-28.

PRANCHA
24/48

DATA
OUTUBRO DE 2025

C3D_PINHÃO_PLANIALTIMETRICO_TOPOGRAFICO.dwg
OUTUBRO DE 2025

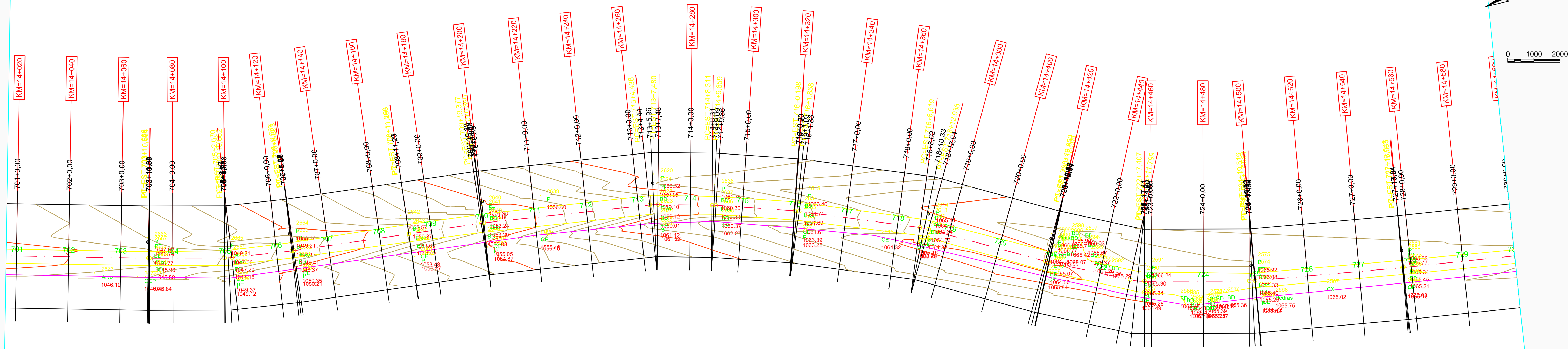

LEGENDAS / ABREVIATURAS

PERFIL LONGITUDINAL DO TERRENO

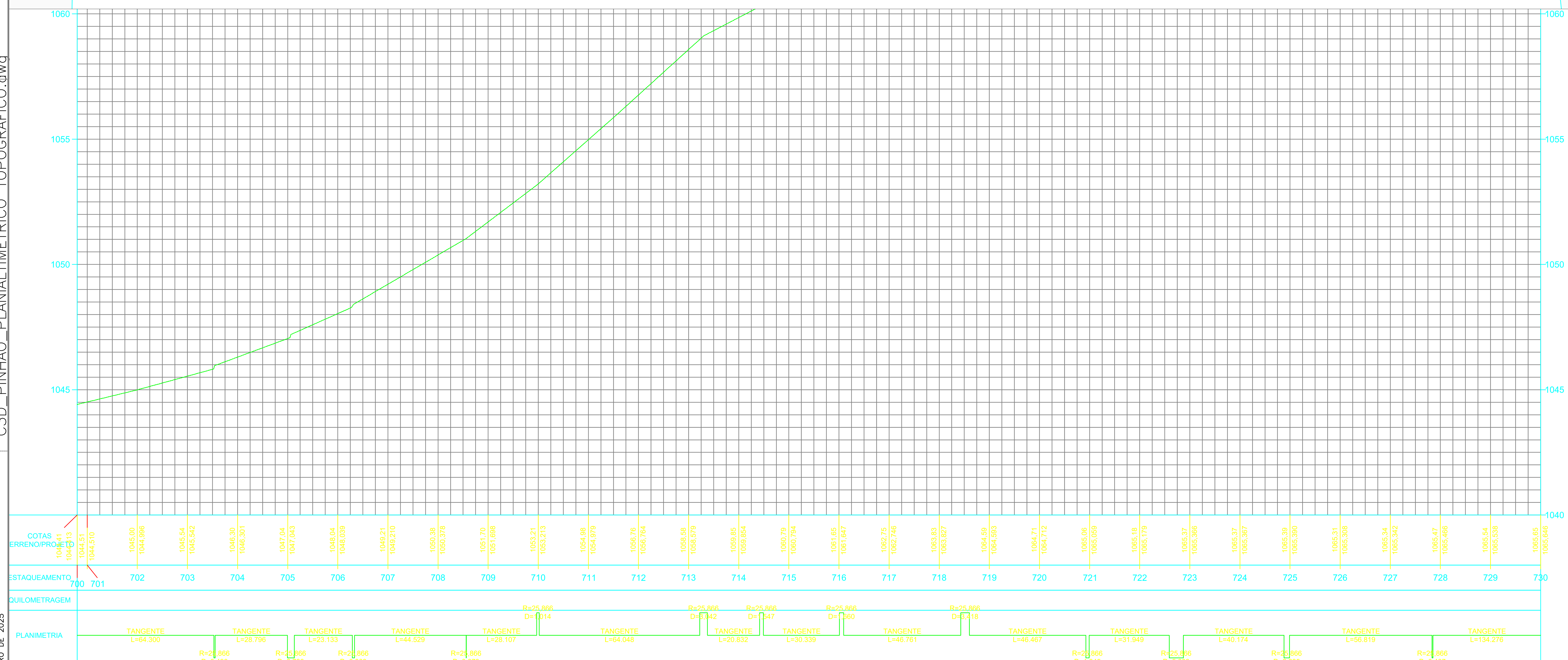

C3D_PINHÃO_PLANIALTIMETRÍCO TOPOGRAFICO.dwg

OUTUBRO DE 2025

Domingues
ASSESSORIA AGRONÔMICA E AGRIMENSURA
CNPJ: 33.286.603/0001-50

OBSERVAÇÕES:

ESCALA 1:1000

PROJETO/ OBRA:

PROJETO TOPOGRAFICO - PLANIALTIMETRICO ESTRADA RURAL SÃO ROQUE

ÁREA: 28.540 km

LOCAL DA OBRA: MUNICÍPIO DE PINHÃO- PR
CNPJ: 76.178.011/0001-28.

Resp. p/ Projeto

BRUNO MIGUEL INACIO NISER
TEC. AGRICOLA - CFTA/PR 06831438911

CLIENTE/PROPRIETÁRIO/ÓRGÃO:

PREFEITURA MUNICÍPAL DE PINHÃO
CNPJ: 76.178.011/0001-28.

PRANCHA

25/48

Data: OUTUBRO DE 2025