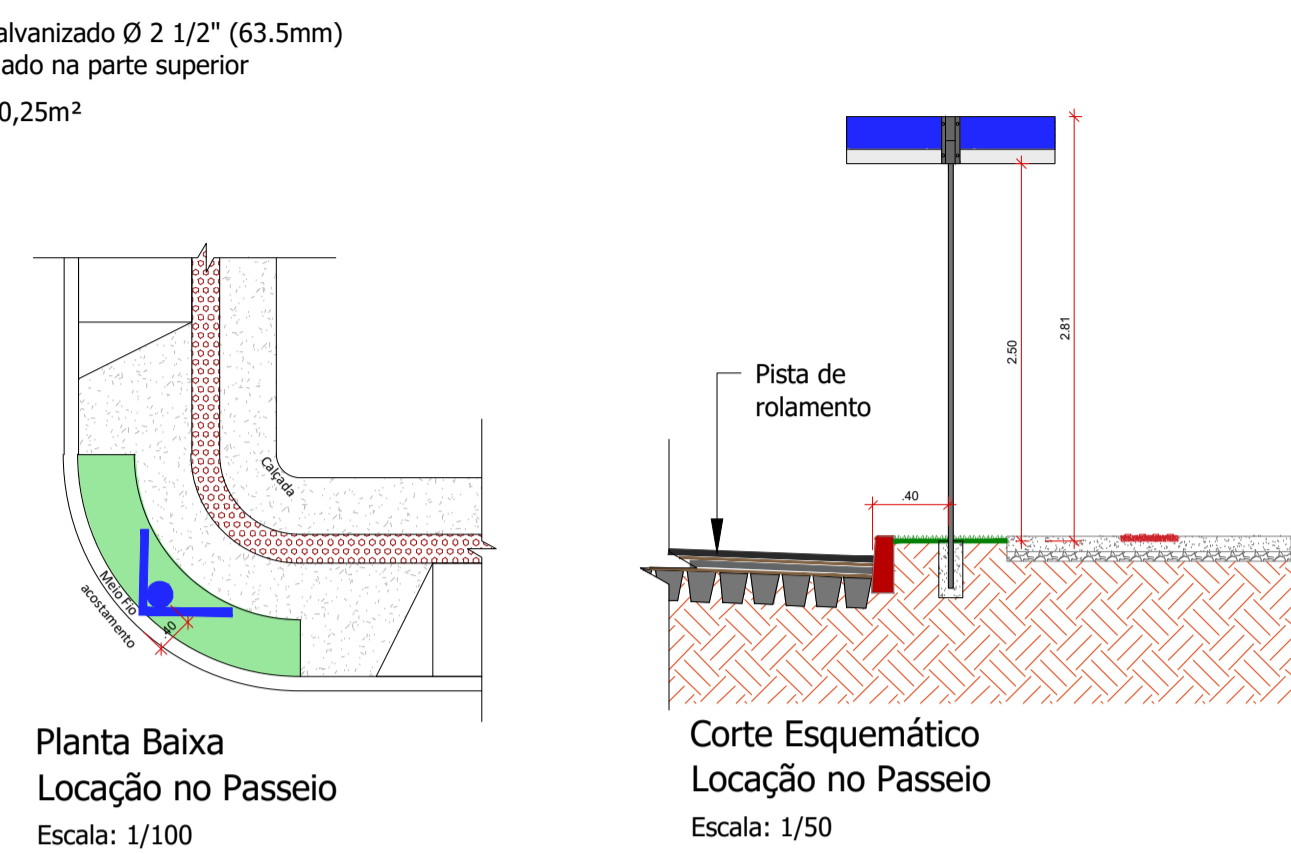
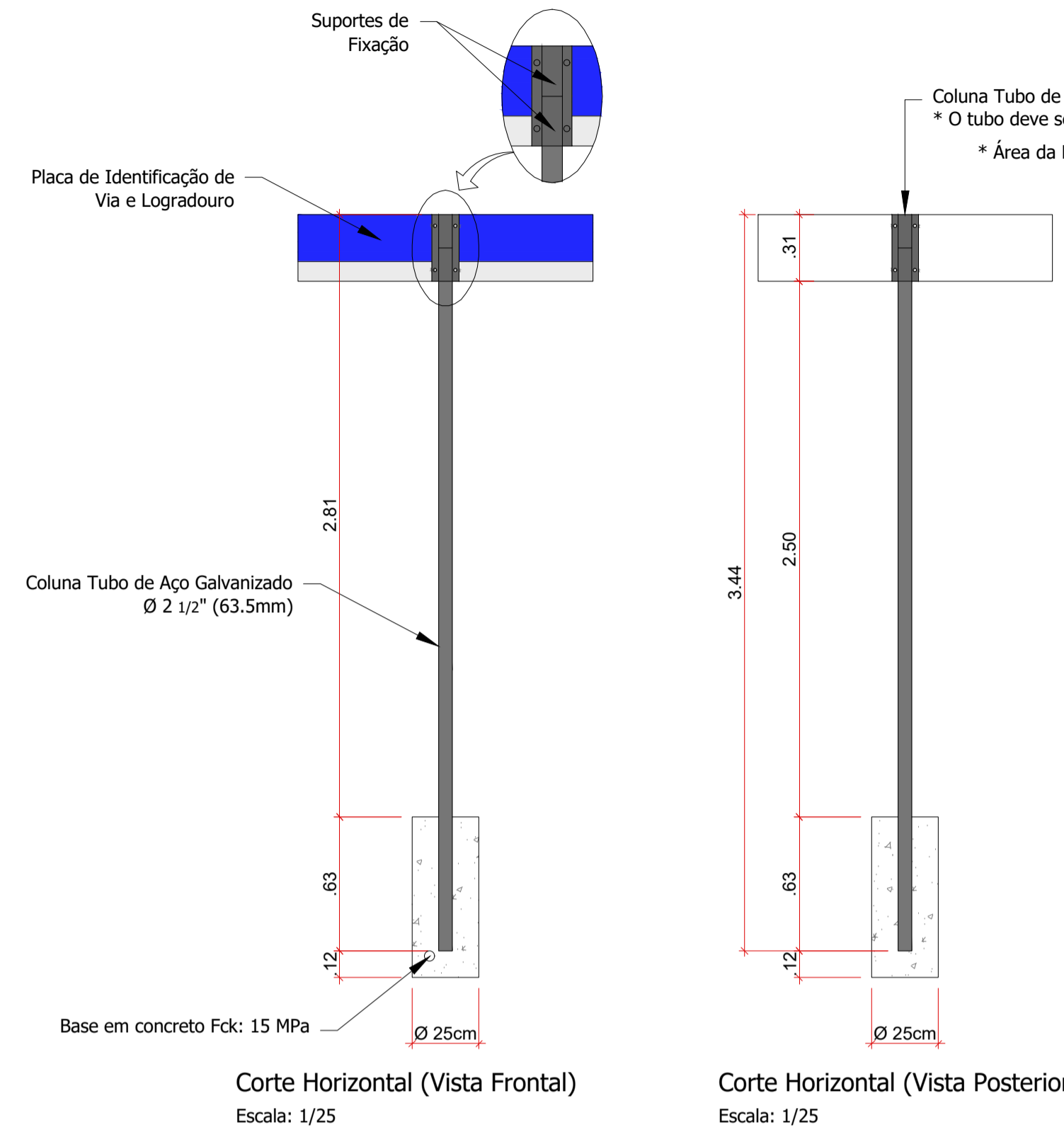
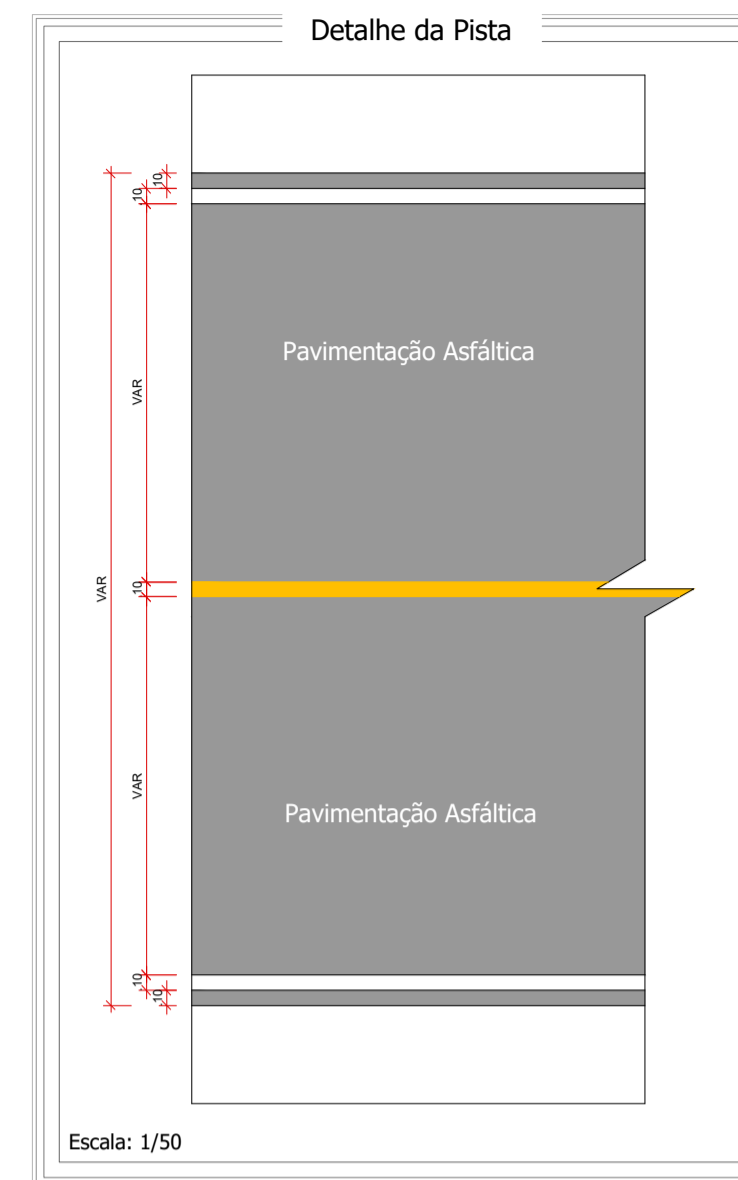


Detalhe Placa de Identificação de Via e Logradouro



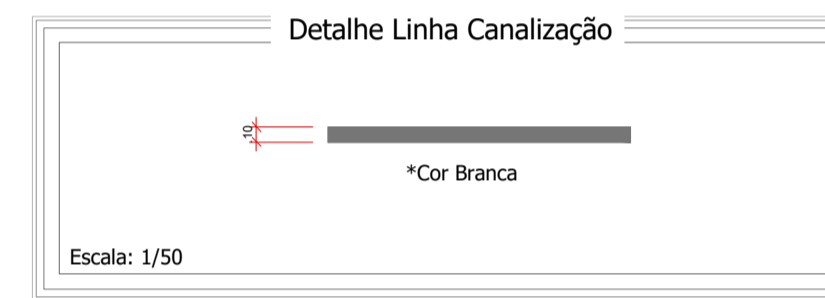
| | |
|--|-------------------------------|
| Placa de Identificação de Via e Logradouro | CÓDIGO CET |
| | LADO = 500 mm |
| | ALTURA = 250 mm |
| | PARTE SUPERIOR FUNDO = AZUL |
| | LETRAS = BRANCAS |
| | PARTE INFERIOR FUNDO = BRANCO |
| | LETRAS = PRETAS |
| | ÁREA = 0,25 m² |
| | PINTURA = REFLETIVA |

Detalhe da Pista



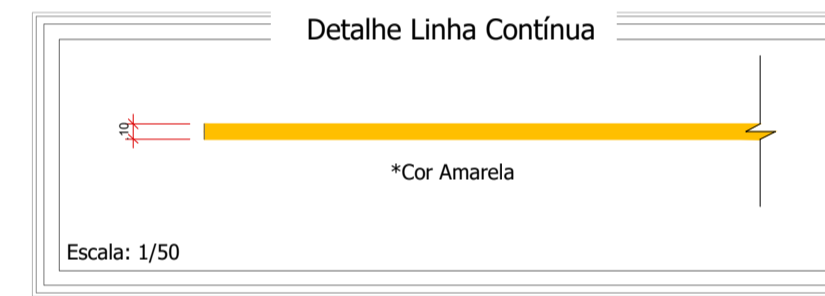
Escala: 1/50

Detalhe Linha Canalização



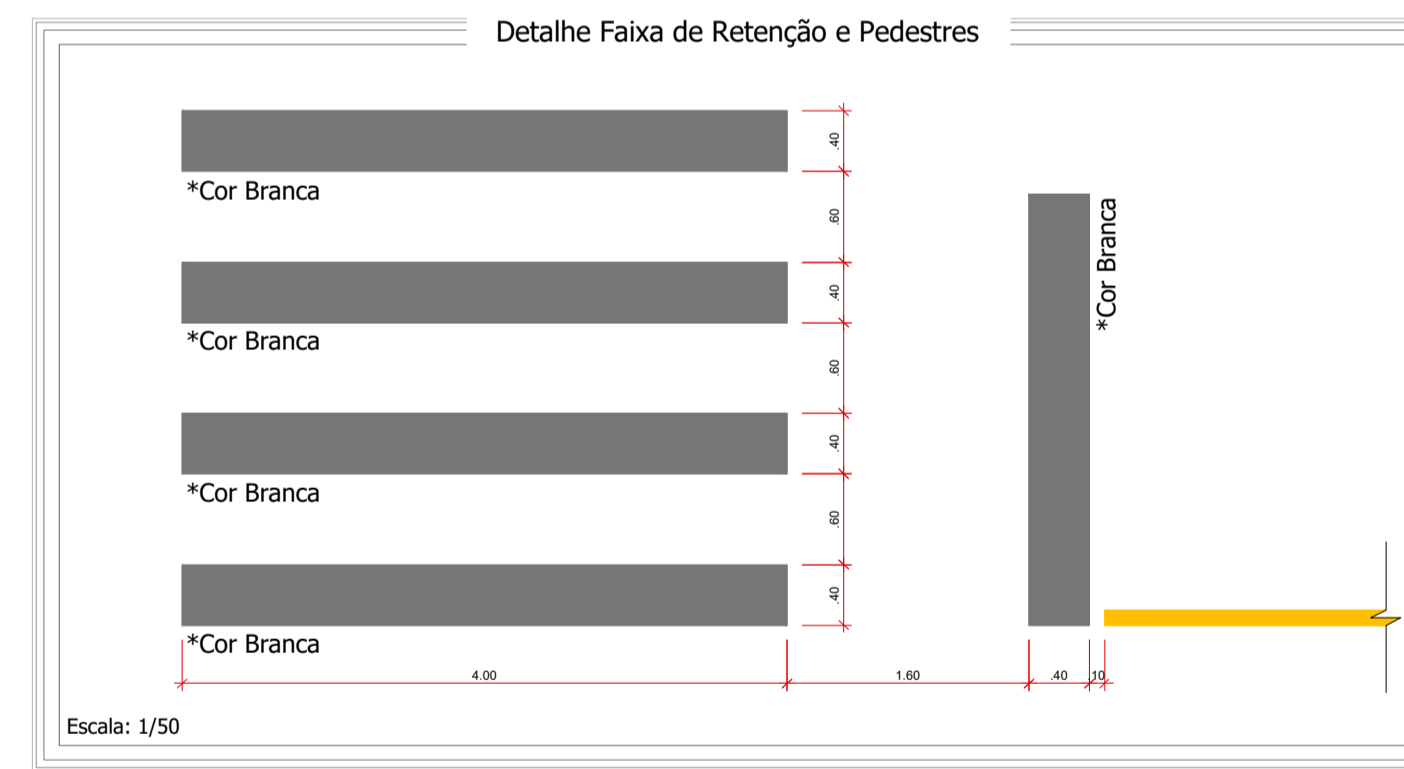
Escala: 1/50

Detalhe Linha Contínua



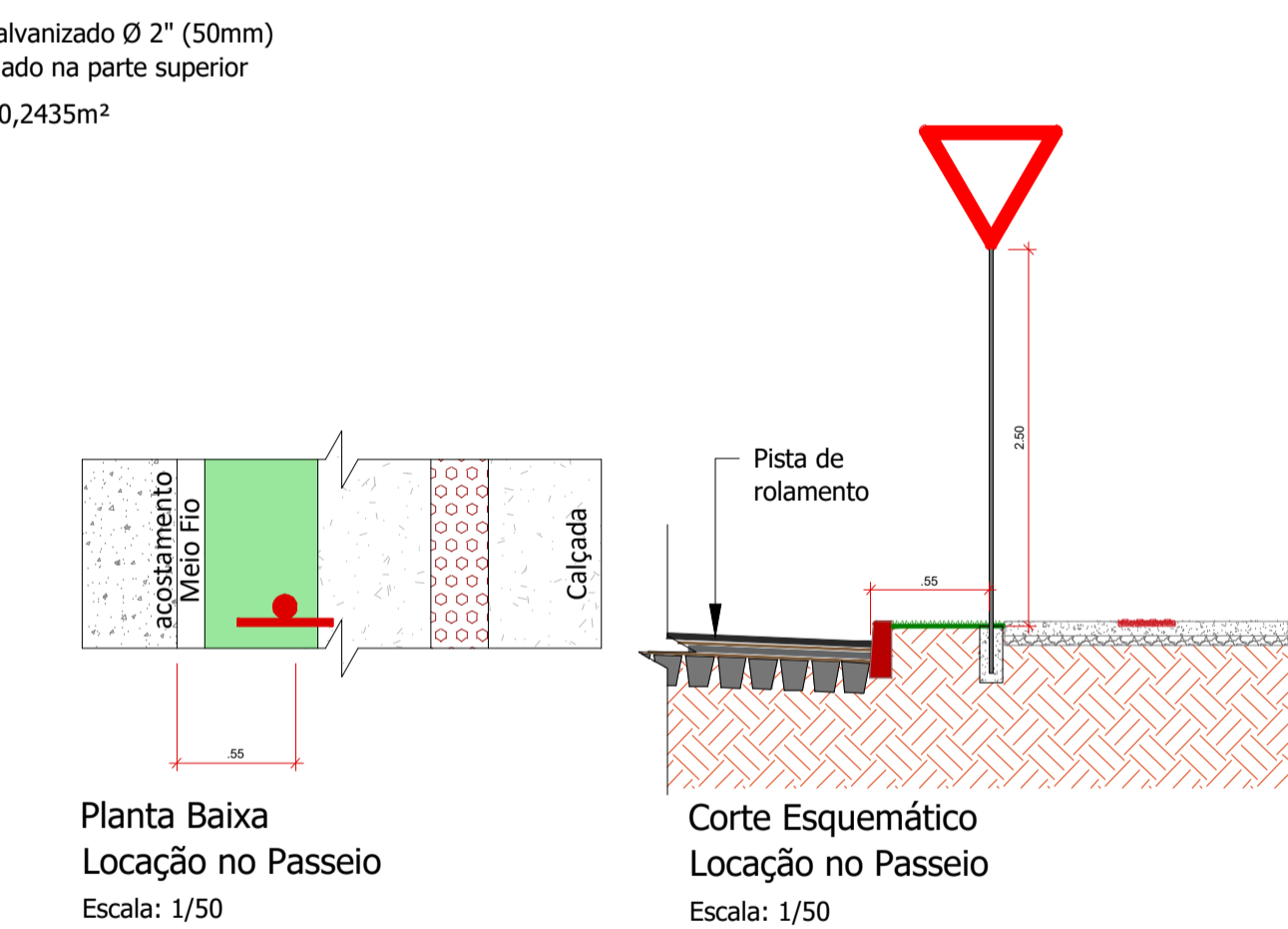
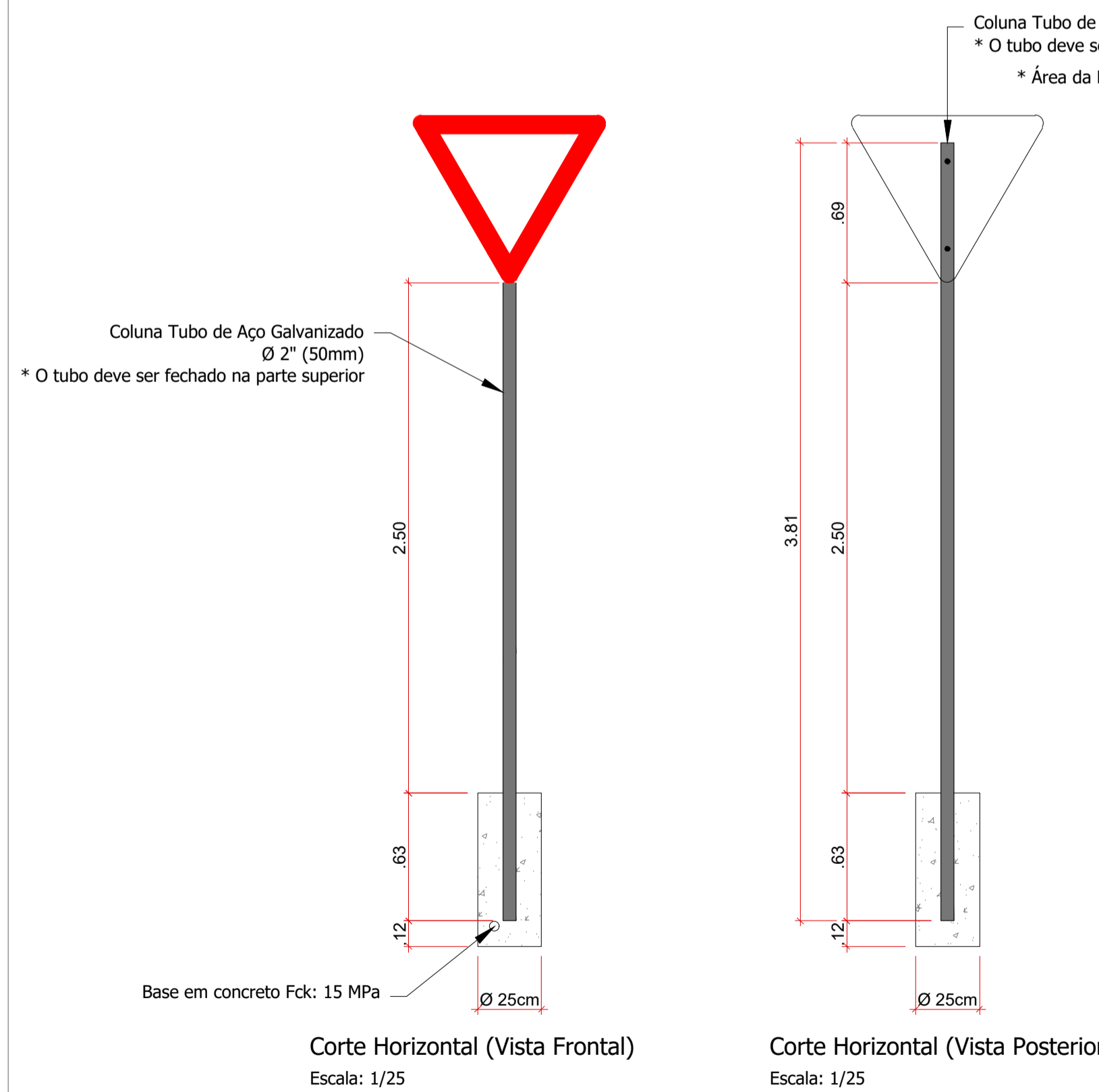
Escala: 1/50

Detalhe Faixa de Retenção e Pedestres



Escala: 1/50

Detalhe Placa de Dê a Preferência (R-2)



| | |
|------------------|---------------------|
| Dê a Preferência | CÓDIGO R-2 |
| | LADO = 750 mm |
| | ORLA = 100 mm |
| | FUNDO = BRANCO |
| | ORLA = VERMELHO |
| | VERSO = PRETO FOSCO |
| | ÁREA = 0,2435 m² |
| | PINTURA = REFLETIVA |

| QUANTITATIVO | |
|---|------------|
| DESCRIÇÃO | QUANTIDADE |
| Placa de Velocidade Máxima (40km/h) (R-19) | 0.00 und |
| Placa "Dê a preferência" (R-02) | 0.00 und |
| Placa "Saliência ou Lombada" (A-18) | 0.00 und |
| Placa de Identificação de Via ou Logradouro | 0.00 und |
| Sinalização Horizontal Branca | 34.56 m² |
| Sinalização Horizontal Amarela | 5.76 m² |
| Área total de Pintura Horizontal | 40.32 m² |

Município de Capitão Leônidas Marques
 Av. Tancredo Neves, 502 - Centro, Cap. Leônidas Marques - PR, 85790-000
 Tel.: (45) 99088512 E-mail: PROCURADORIACAPITAO@GMAIL.COM

PAVIMENTAÇÃO DE RUAS URBANAS

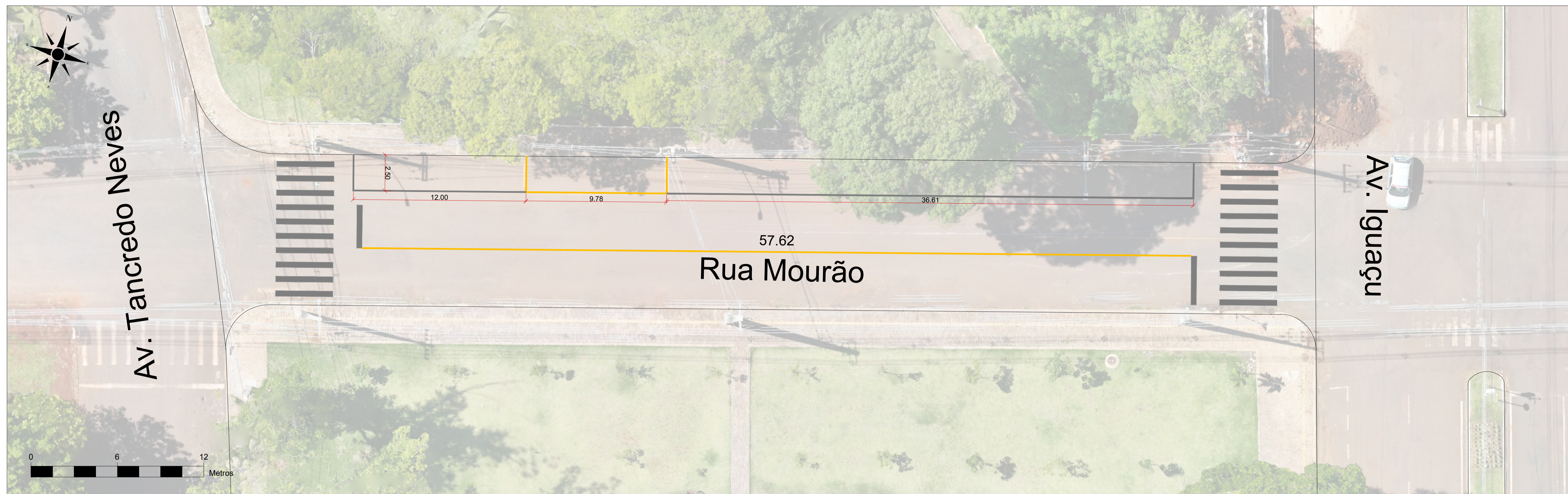
PROPRIETÁRIO (A): Município de Capitão Leônidas Marques
 CIDADE/ESTADO: Capitão Leônidas Marques | Paraná
 CONTEÚDO: Detalhes da Sinalização

CPF/CNPJ: 76.208.834/0001-59
 LOCAL: Rua Mourão
 DATA: 11/2025

ASS. PROFISSIONAL: JEAN CARLOS GIBBERT
 CREA: PR 167.999/D










ASS. PROPRIETÁRIO: Município de Capitão Leônidas Marques
 76.208.834/0001-59



FOLHA: **01/01**



PLANTA DE SINALIZAÇÃO
 ESCALA: 1/150

LEGENDA - SINALIZAÇÃO

| | | | | | |
|---|---|---|--|---|---------------------|
|  | Pintura Resina Acrílica Base Solvente - Cor Amarela |  | Placa de Identificação de Via e Logradouro |  | Alinhamento predial |
|  | Pintura Resina Acrílica Base Solvente - Cor Branca |  | Placa de Dê a Preferência (R-2) |  | Meio-fio |
| | |  | Placa de Saliência ou Lombada (A-18) |  | Limite contemplado |
| | |  | Placa de Velocidade Máxima (R-19) | | |

| | | | |
|--|---------------------------------------|---|--------------------|
|  Município de Capitão Leônidas Marques Av. Tancredo Neves, 502 - Centro, Cap. Leônidas Marques - PR, 85790-000 Tel.: (45) 99088512 E-mail: PROCURADORIACAPITAO@GMAIL.COM | |  | |
| PAVIMENTAÇÃO DE RUAS URBANAS | | | |
| PROPRIETÁRIO (A): | Município de Capitão Leônidas Marques | CPF/CNPJ: | 76.208.834/0001-59 |
| CIDADE/ESTADO: | Capitão Leônidas Marques Paraná | LOCAL: | Rua Mourão |
| CONTEÚDO: | Projeto de Sinalização | DATA: | 11/2025 |
| ASS. PROFISSIONAL: | ASS. PROPRIETÁRIO: | | |
| <small>JEAN CARLOS GIBERT CREA: PR.167.999/D</small> | | <small>Município de Capitão Leônidas Marques 76.208.834/0001-59</small> | |
| | | | 01-01 |