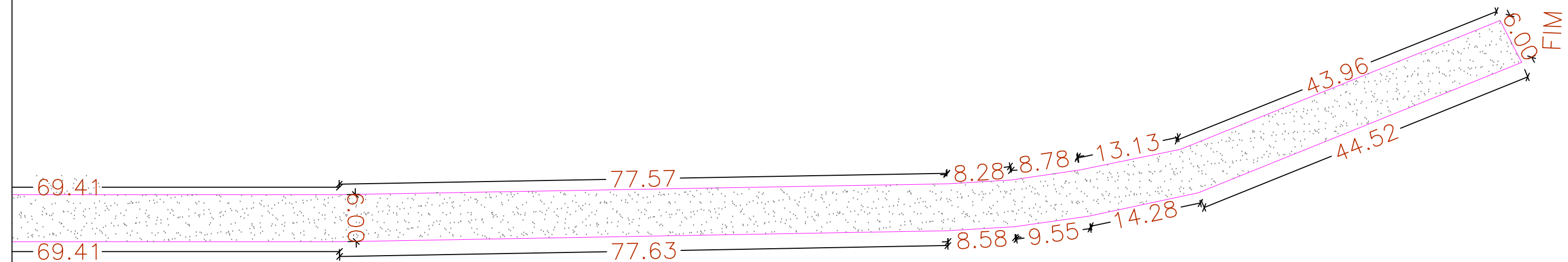
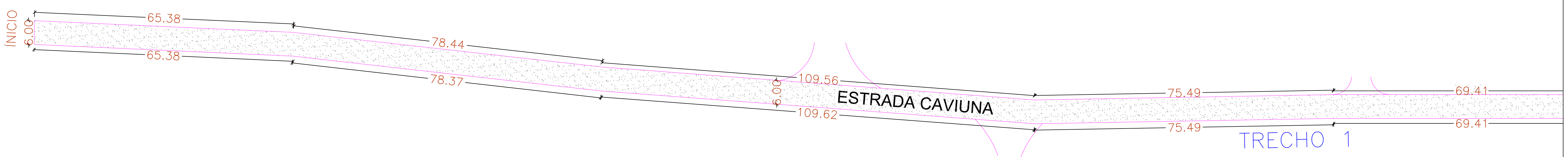


ESTRADA CAVIUNA



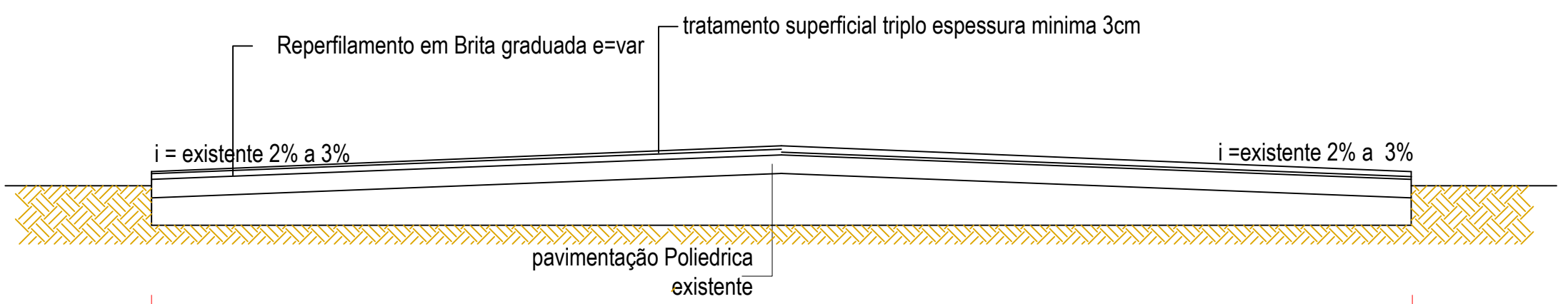
ÁREAS

LOCAIS	TOTAL
CAVIUNA	3.300,00

FIM:
LATITUDE:-24.519260°
LONGITUDE:-53.093942°

INÍCIO:
LATITUDE: -24.519383°
LONGITUDE:-53.088571°

COORDENADAS EM
GRAUS DECIMAIS



SEÇÃO TRANSVERSAL DA ESTRADA
CORTE AA - Sem escala

DETALHE SEÇÃO TRANSVERSAL

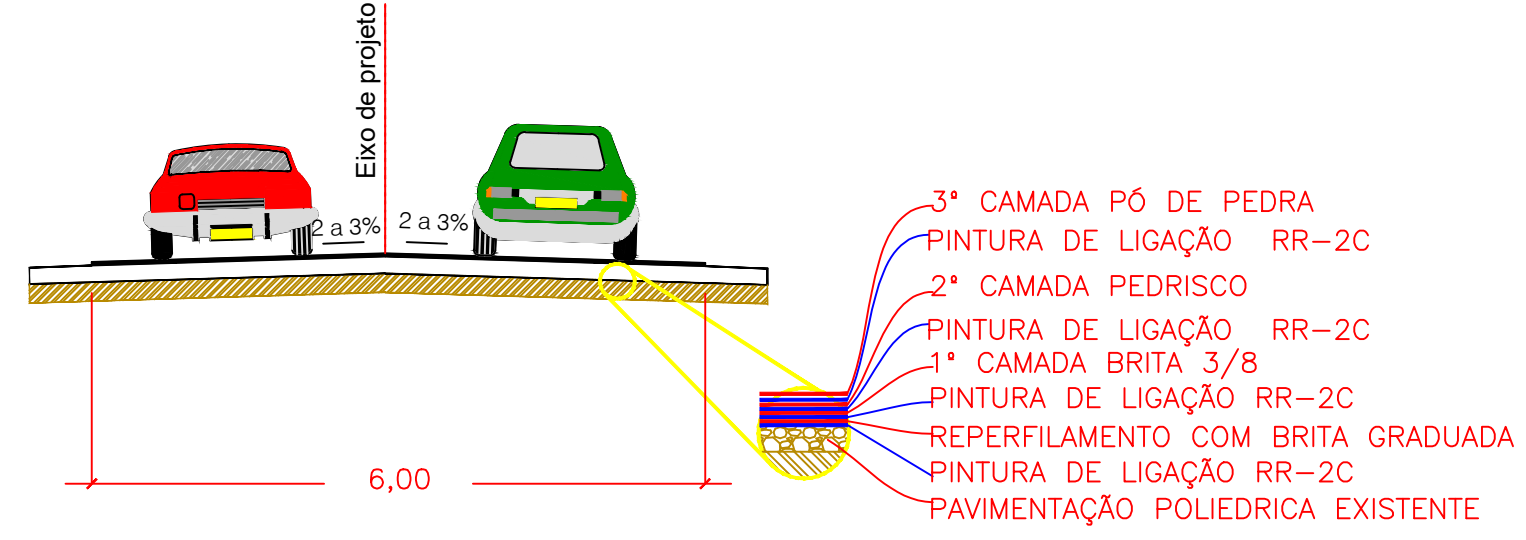


tabela taxa de aplicação (TST I-6 DER/PR)			
camadas	emulsão asfáltica/ LIGANTE BETUMINOSO	agregado	tipo material
base/regularização	rr-2c 1,3 l/m2	Variável	brita graduada
1	rr-2c 1,0 l/m2	22kg/m2	brita 3/8
2	rr-2c 1,0 l/m2	10 kg/m2	pedrisco
3	rr-2c 1,0 l/m2	8 kg/m2	po de pedra

Obra:	TRATAMENTO SUPERFICIAL TRIPLO	FOLHA 02/02
Local:	ESTRADA CAVIUNA	
Proprietário:	PREFEITURA MUNICIPAL DE UBIATÃ	Data: JULHO/2024
Áreas:	COMPRIMENTO TOTAL 550,00 m 3.300,00m²	Escala: INDICADA
Projeto:	Engº GUILHERME SANTA ROSA CREA Pr 177482/D	Desenho:
		Projeto nº:
		ART Nº