

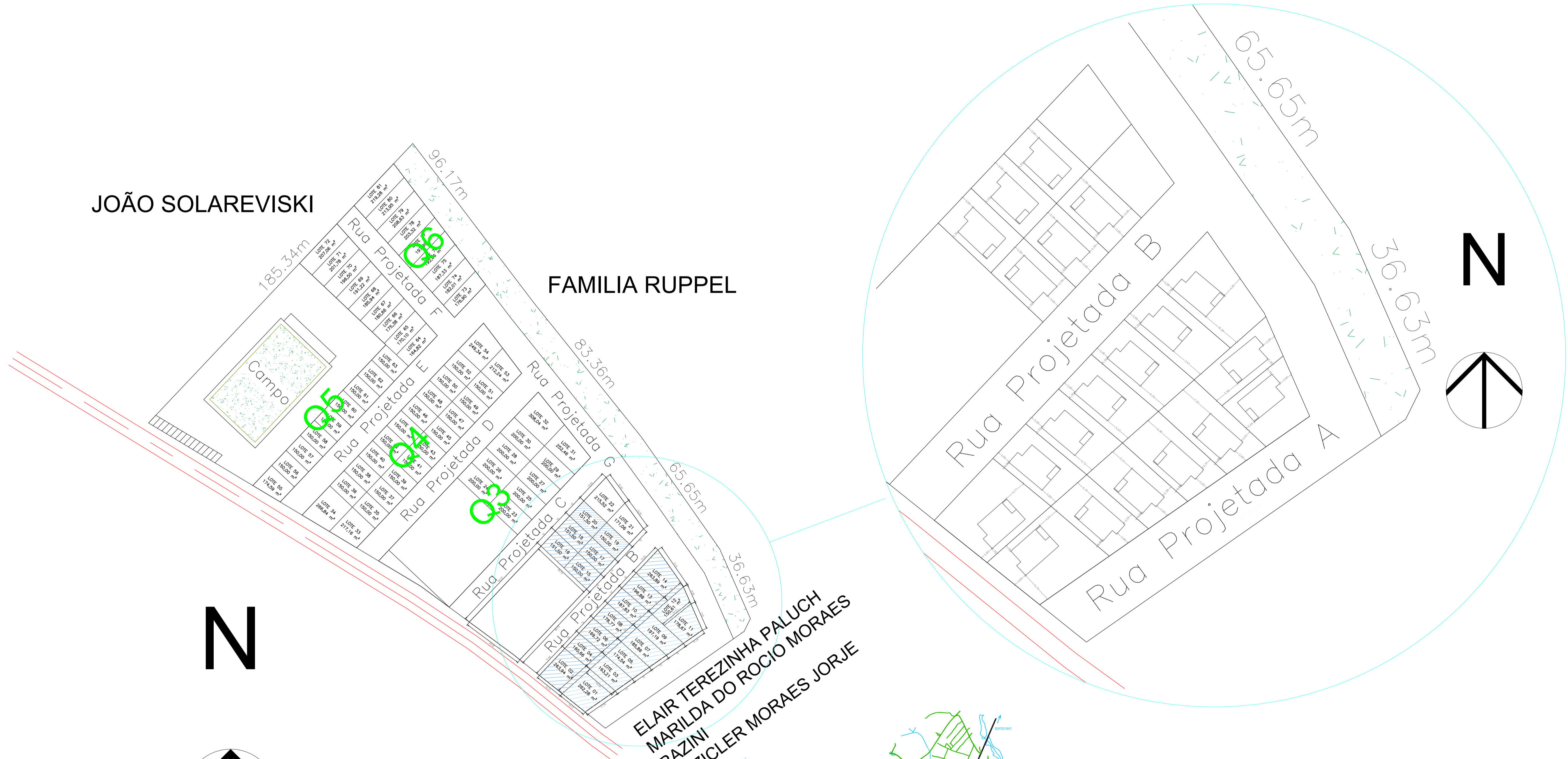


JOÃO SOLAREVISKI

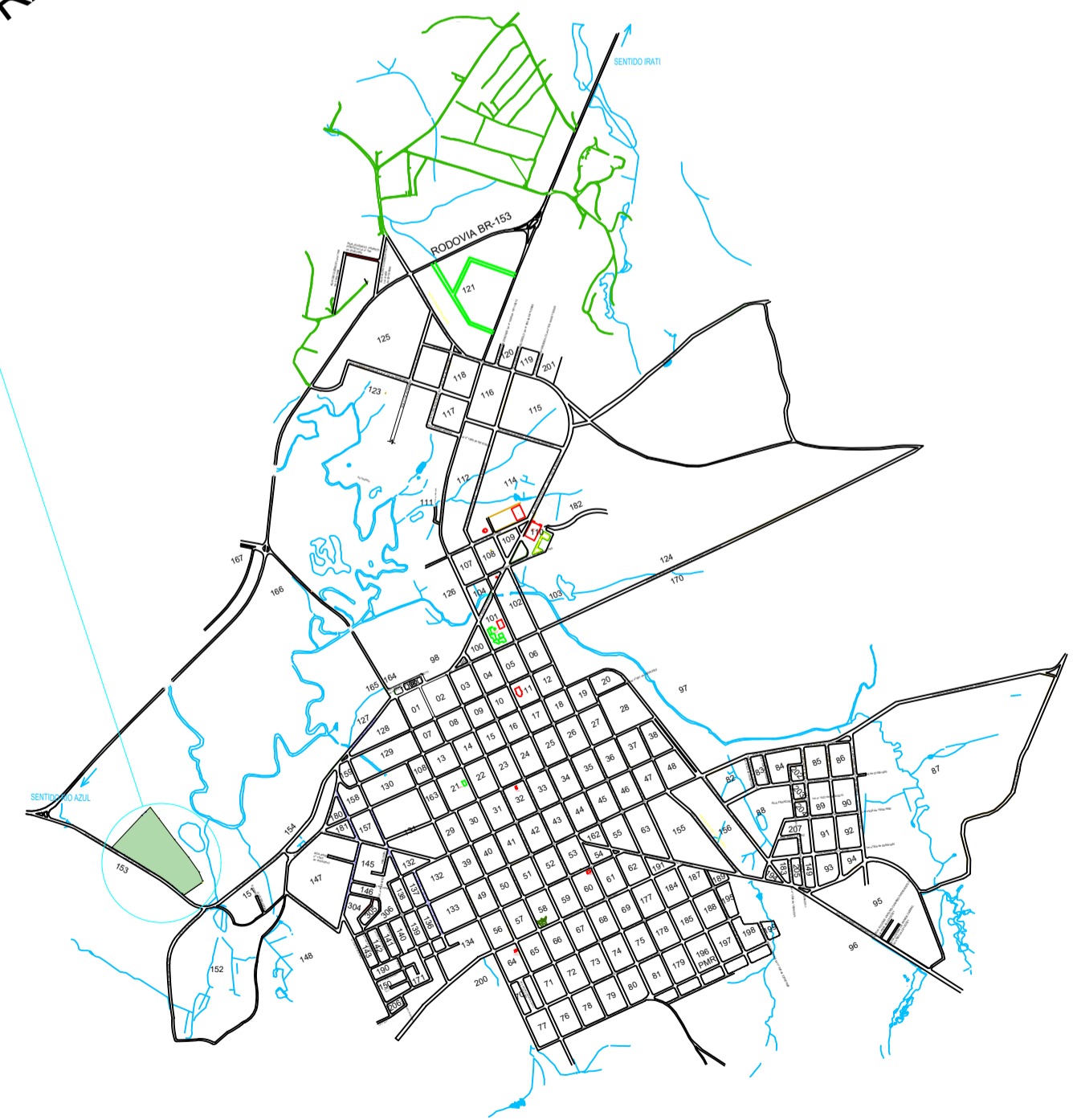
FAMILIA RUPPEL

ELAIR TEREZINHA PALUCH
MARILDA DO ROCIO MORAES
RAZINI
ROZICLER MORAES JORJE



COORDENADA GEOGRÁFICA

E=529535.316 m N=7165526.150 m



1 Implantação e Localização
Escala: 1:1000

MUNICÍPIO DE REBOUÇAS
 Set. de Obras e Infraestrutura
APROVADO
 23 de Setembro de 2025
 EDUARDO FERRERA SANTOS
 (56715)426

TÍTULO		PROJETO	
20 CASAS NOVO PAC		Implantação	
OBJETO			
20 CASAS SOCIAIS			
LOCALIZAÇÃO			
Rua Joaquim José Martins, SN, Bom Retiro - Rebouçás- PR, Brasil.			
PROPRIETÁRIO CLIENTE		ASS.	
Município de Rebouçás CNPJ - 77.774.899/0001-62		19.481	
RESPONSÁVEL TÉCNICO		RT CORRESPONDENTE	
Paulo Cesar Cabral CREA PR 145604/D		1720255513694	
AUTOR DO PROJETO		RT CORRESPONDENTE	
Paulo Cesar Cabral CREA PR 145604/D		1720255513694	
DESENHO		DATA	
Carlos Eduardo Cius Cubinski		Setembro/2025	
REVISÃO		Escala	
		INDICADA	
OPERAÇÃO		FOLHA	
Planta de Localização da Intervenção com Coordenada Geográfica		01 /01	

Proibida a reprodução total ou parcial sem prévia autorização do autor.
 A1 PDF: 851x604 mm; S = 0,51 m