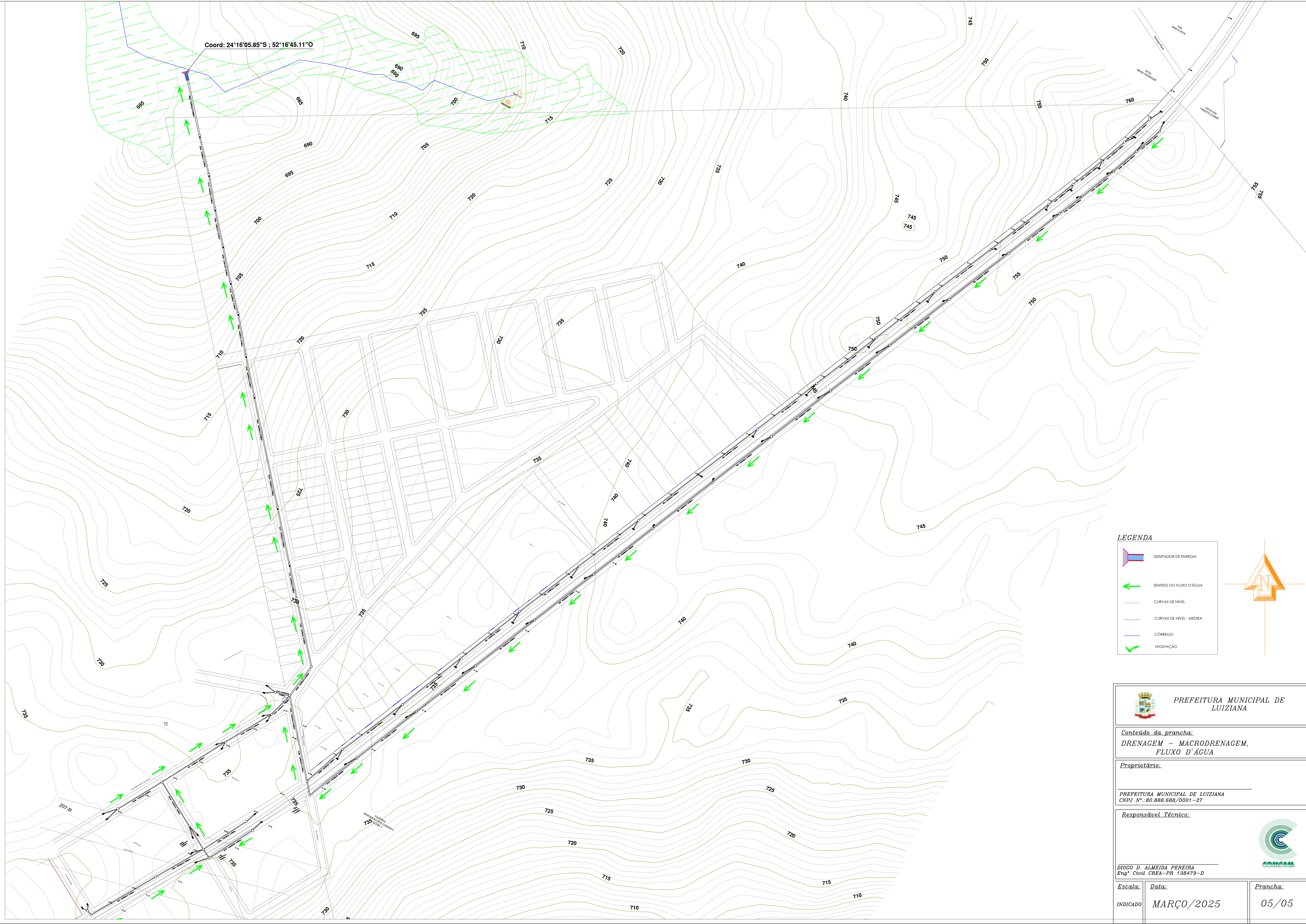
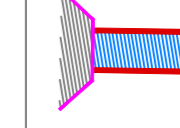







Coord: 24°16'05.85"S ; 52°16'45.11"O



LEGENDA

-  DISSIPADOR DE ENERGIA
-  SENTIDO DO FLUXO D'ÁGUA
-  CURVAS DE NÍVEL
-  CURVAS DE NÍVEL - MESTRA
-  CÔRREGO
-  VEGETAÇÃO



 PREFEITURA MUNICIPAL DE LUIZIANA		
Conteúdo da prancha: DRENAGEM – MACRODRENAGEM, FLUXO D'ÁGUA		
Proprietário: PREFEITURA MUNICIPAL DE LUIZIANA CNPJ N°. 80.888.688/0001-27		
Responsável Técnico:  DIOGO D. ALMEIDA PEREIRA Eng° Civil CREA-PR 138479-D		
Escala: INDICADO	Data: MARÇO/2025	Prancha: 05/05