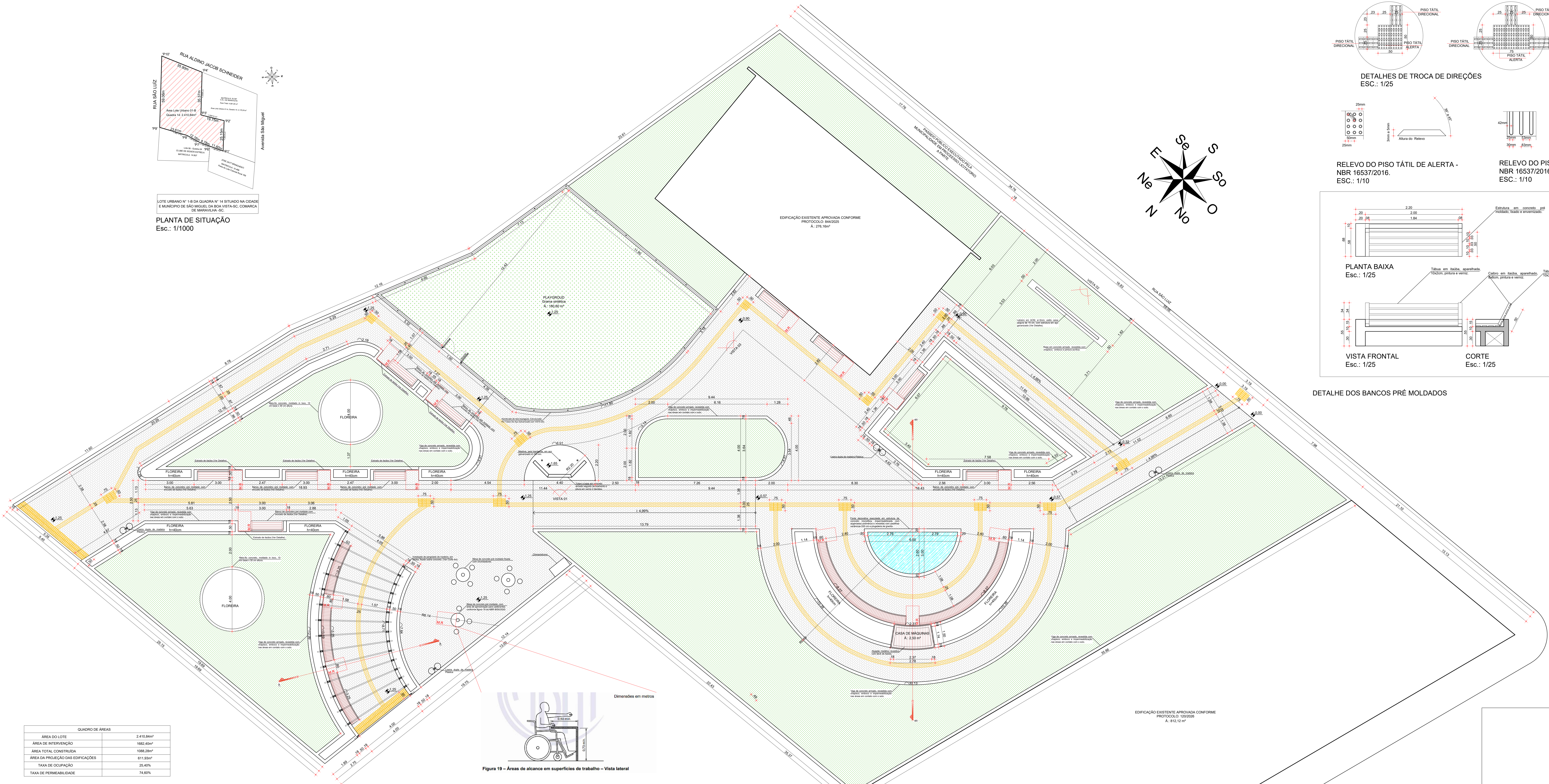
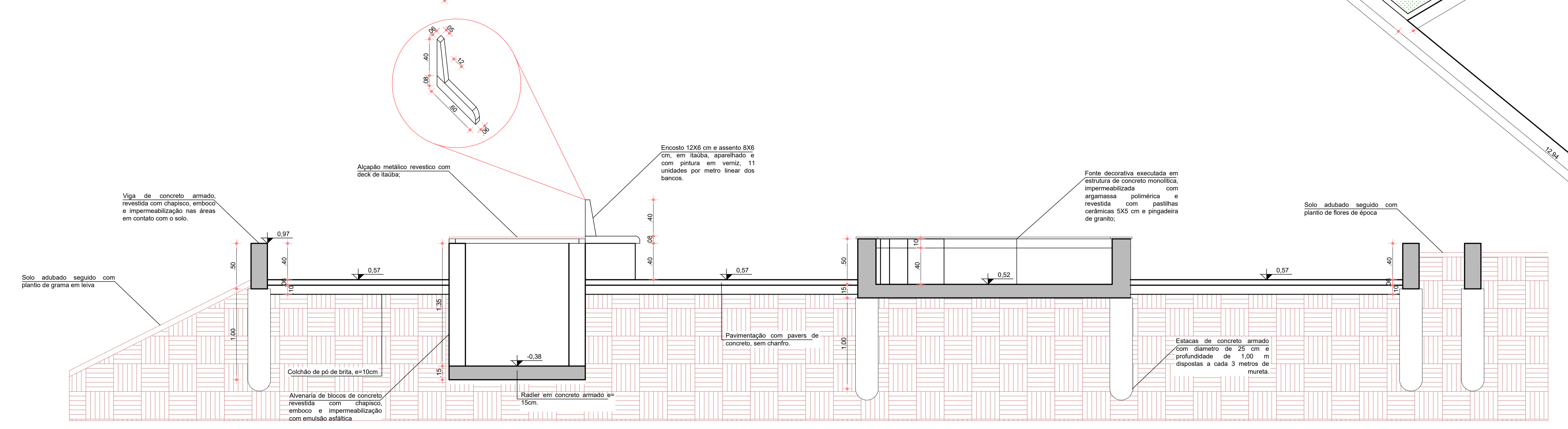


PLANTA DE SITUAÇÃO
Esc.: 1/1000

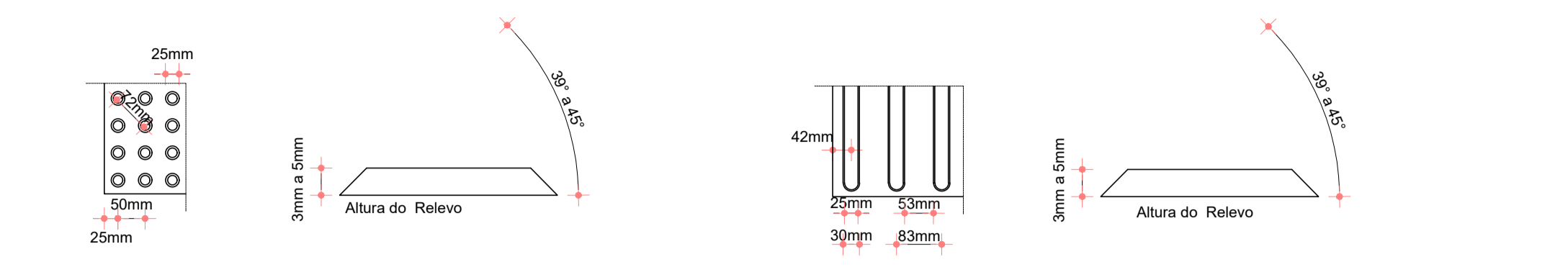
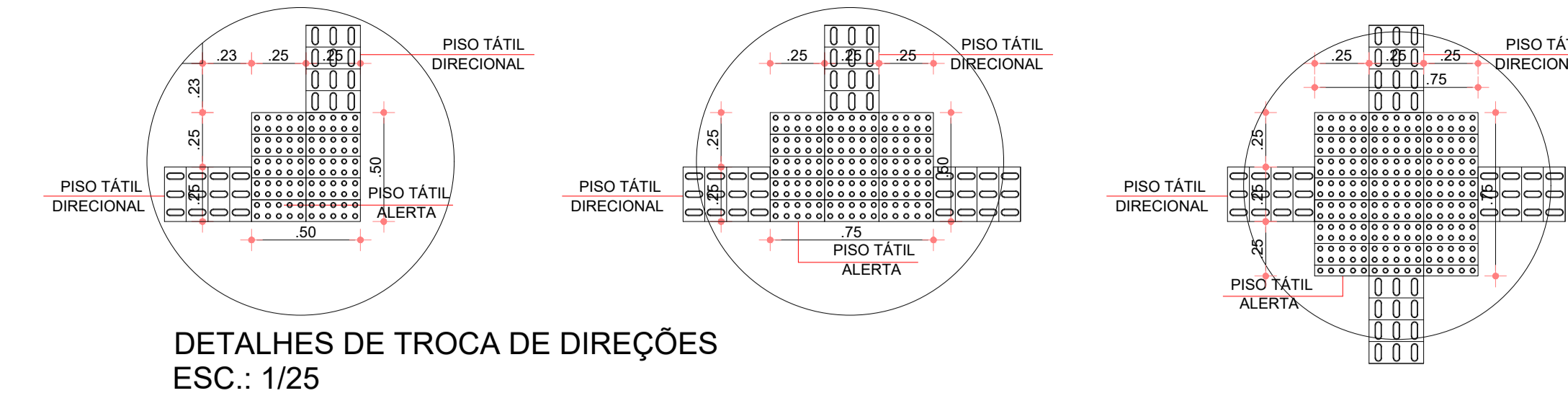


QUADRO DE ÁREAS	
ÁREA DO LOTE	2.410,84m ²
ÁREA DE INTERVENÇÃO	1982,45m ²
ÁREA TOTAL CONTRIBUÍDA	1080,28m ²
ÁREA DA PROJEÇÃO DAS EDIFICAÇÕES	611,83m ²
TAXA DE OCUPAÇÃO	25,46%
TAXA DE PERMEABILIDADE	74,66%

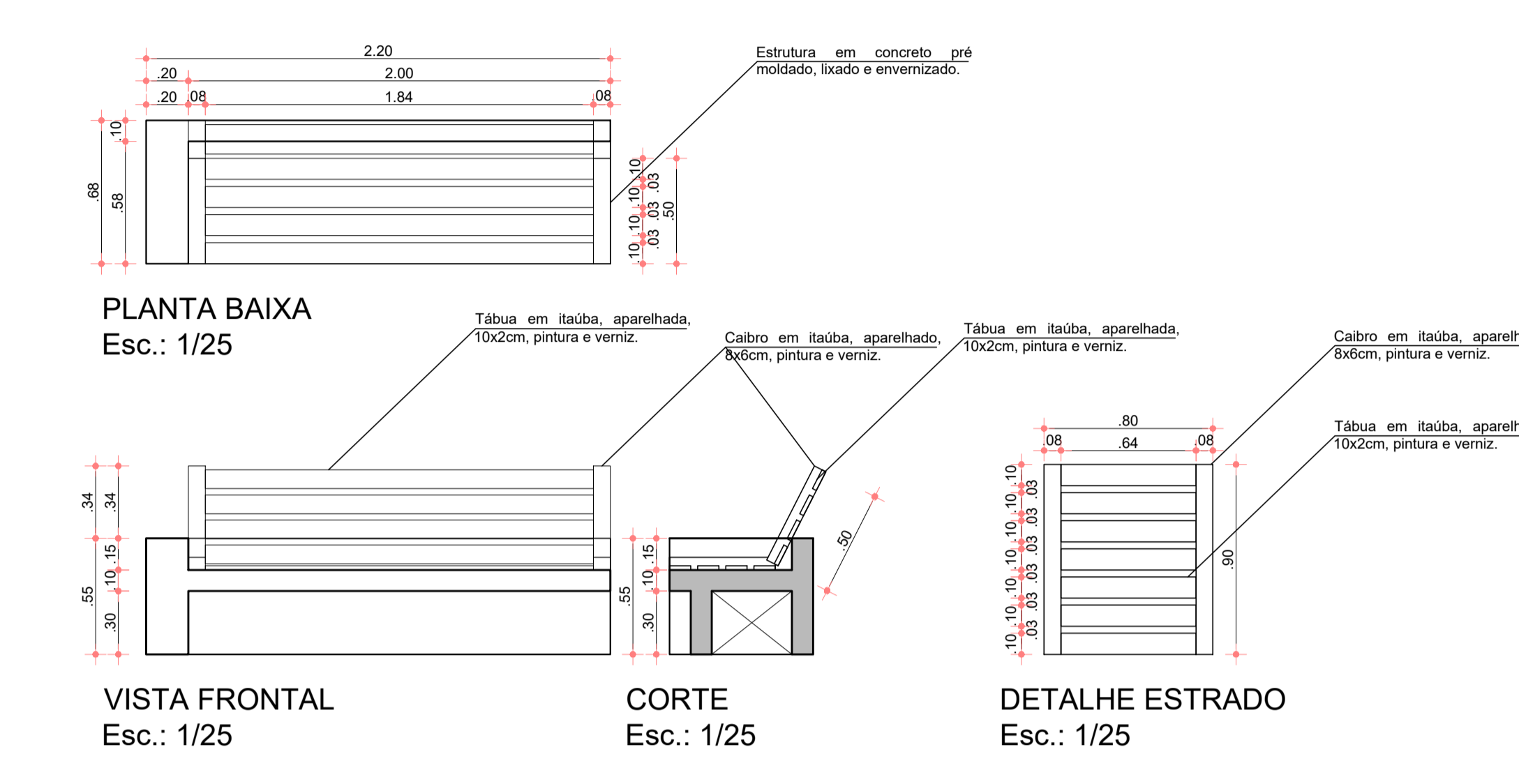
PLANTA BAIXA - Técnica
Esc.: 1/75



CORTE BB
Esc.: 1/25

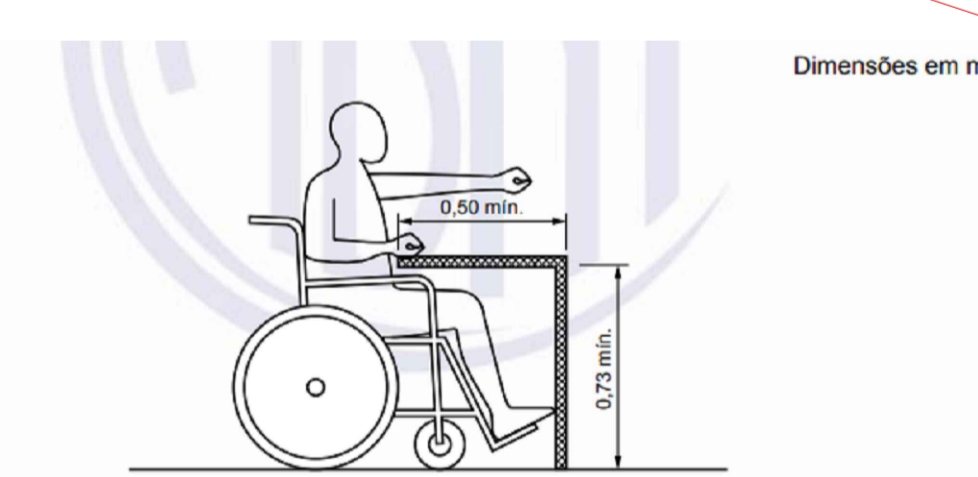


RELEVO DO PISO TÁTIL DE ALERTA - NBR 16537/2016. Esc.: 1/10
RELEVO DO PISO TÁTIL DIRECIONAL - NBR 16537/2016. Esc.: 1/10



DETALHE DOS BANCOS PRÉ MOLDADOS

Figura 19 - Áreas de alcance em superfícies de trabalho - Vista lateral



AMERIOS

ASSOCIAÇÃO DOS MUNICÍPIOS DO ENTRE RIOS-SC
RUA JERONIMO DE VESPA, 100 - CENTRO - SÃO MIGUEL DA BOA VISTA - SC
RUA ALDINO JACOB SCHNEIDER, 100 - CENTRO - SÃO MIGUEL DA BOA VISTA - SC
RUA ALDINO JACOB SCHNEIDER, 100 - CENTRO - SÃO MIGUEL DA BOA VISTA - SC

Av. Escolas da Cunha, 160 - Cx. P. 47 - Centro
89.874-000 - MARAVILHA - Santa Catarina
Fone/Fax: (0*49) 3664-0282 - e-mail: amerios@amerios.org.br
CNPJ: 00.961.206/0001-88

MUNICÍPIO DE SÃO MIGUEL DA BOA VISTA - SC

PROJETO DA PRAÇA CENTRAL DO MUNICÍPIO

PROJETO: RUA ALDINO JACOB SCHNEIDER, 100 - CENTRO - SÃO MIGUEL DA BOA VISTA - SC

PROJETADEIRO: RICARDO DE MARCO

PROJETO: RUA ALDINO JACOB SCHNEIDER, 100 - CENTRO - SÃO MIGUEL DA BOA VISTA - SC

PROJETADEIRO: RICARDO DE MARCO

DATA: 08/03/2023

INDICAÇÃO: 01/03