

PLANIALTIMÉTRICO

ESC.: 1:500
SEÇÃO 01 - Estacas 00 a 20+1,22m

DRENAGEM PLUVIAL EXISTENTE

- TUBULAÇÃO Ø30cm
- TUBULAÇÃO Ø40cm
- TUBULAÇÃO Ø50cm
- TUBULAÇÃO Ø60cm
- TUBULAÇÃO Ø80cm
- TUBULAÇÃO Ø100cm
- TUBULAÇÃO Ø150cm
- BOCA LOBO Ø30cm
- BOCA LOBO Ø40cm
- BOCA LOBO Ø60cm
- BOCA LOBO Ø80cm
- BOCA LOBO Ø100cm

DRENAGEM PLUVIAL EXECUTAR

- TUBULAÇÃO Ø30cm
- TUBULAÇÃO Ø40cm
- TUBULAÇÃO Ø60cm
- TUBULAÇÃO Ø80cm
- TUBULAÇÃO Ø100cm
- TUBULAÇÃO Ø150cm
- BOCA DE BUEIRO - ØTUBO
- CAIXA COLETORA SARJETA

- BOCA LOBO Ø30cm
- BOCA LOBO Ø40cm
- BOCA LOBO Ø60cm
- BOCA LOBO Ø80cm
- BOCA LOBO Ø100cm
- SARJETA C/ DRENO
- SARJETA EM CONCRETO STC 108-25
- SARJETA EM CONCRETO SZC 90-30
- DRENO
- VALA
- TRANSPOSIÇÃO DE SARJETA

LEGENDA PAVIMENTAÇÃO

- CAPA ASFÁLTICA A EXECUTAR
- PAVIMENTAÇÃO EXISTENTE
- PLATAFORMA DE TERRAPLENAGEM
- MEIO FIO - EXECUTAR

LEGENDA:

- ÁRVORE
- POSTE
- PLACAS
- LIXEIRA
- MARCO
- REGISTRO
- TOCO

DADOS DO PROJETO:

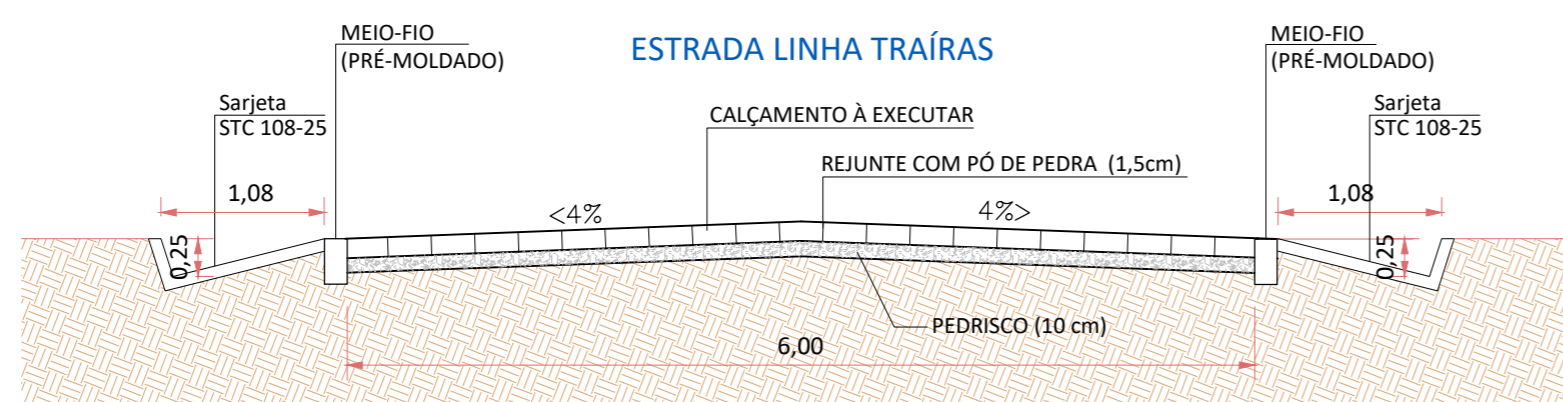

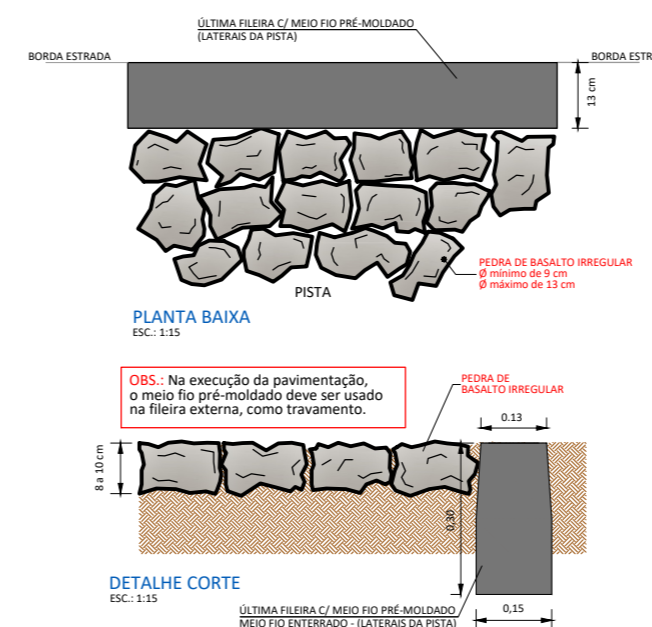
PAVIMENTAÇÃO:
CALÇAMENTO = 1.394,70 m²
ÁREA DE LIMPEZA = 1.756,96m²

SINALIZAÇÃO VERTICAL:
PLACA VELOCIDADE = 2 un.

DRENAGEM:
SARJETA TRIANGULAR STC 108-25 = 274,00 m
TRANSPOSIÇÃO DE SARJETA = 39,00 m

MEIO FIO
MEIO FIO 386,00m

REMOÇÃO/ REALOCAÇÃO:
CERCA - 82,00m



SEÇÃO TIPO
ESC.: 1/50



ASSOCIAÇÃO DOS MUNICÍPIOS DO ENTRE RIOS - SC

BOM JESUS DO OESTE-CAIBI-CAMPO ERÊ-CUNHA PORÃ-CUNHATAÍ-FLOR DO SERTÃO
IRACEMINHA-MARAVILHA-MODELO-PALMITOS-RIQUEZA-ROMELÂNDIA-SALTINHO
SANTA TEREZINHA DO PROGRESSO-SÃO MIGUEL DA BOA VISTA-SAUADES-TIGRINHOS

ENDEREÇO:
Av. Euclides da Cunha, 160 - Cx. P. 47 - Centro
89.874-000 - MARAVILHA - Santa Catarina
Fone/Fax: (0**49)3664-0282 e-mail:engenharia@amerios.org.br
CNPJ 00.961.206/0001-88



MUNICÍPIO DE
SÃO MIGUEL DA BOA VISTA

OBRA:
PROJETO DE CALÇAMENTO
LINHA TRAIÁRAS - ACESSO CEMITÉRIO

RESPONSÁVEL TÉCNICO:
ENGENHEIRA CIVIL
CREA/SC: 129.788-3
LEANDRA FACHINI BOITA

ASS. RESP. TÉCNICO:

ESPECIFICAÇÕES:
PLANIALTIMÉTRICO E SEÇÃO TIPO.

TOPOGRAFO:
MATEUS TURATTI
ENGENHEIRO FLORESTAL
CREA/SC: 111.227-5
Geomensor Inscr FQX
GeoTerra Topografia

PROPRIETÁRIO:
MUNICÍPIO DE SÃO MIGUEL DA BOA VISTA - SC

ASS. PREFEITO:

LOCAL:
PERÍMETRO RURAL

MUNICÍPIO DE SÃO MIGUEL DA BOA VISTA
CNPJ: 80.912.124/0001-82

DESENHO:
DIONATAN C. W. BERNHARD

Nº DESENHO:
D4/2026/SMBV/JANEIRO/LINHA TRAIÁRAS CEMITÉRIO

DATA:
JANEIRO/2026

ESCALA:
INDICADA

FOLHA:
01