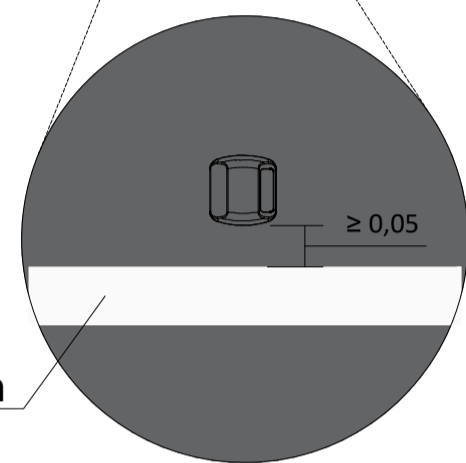
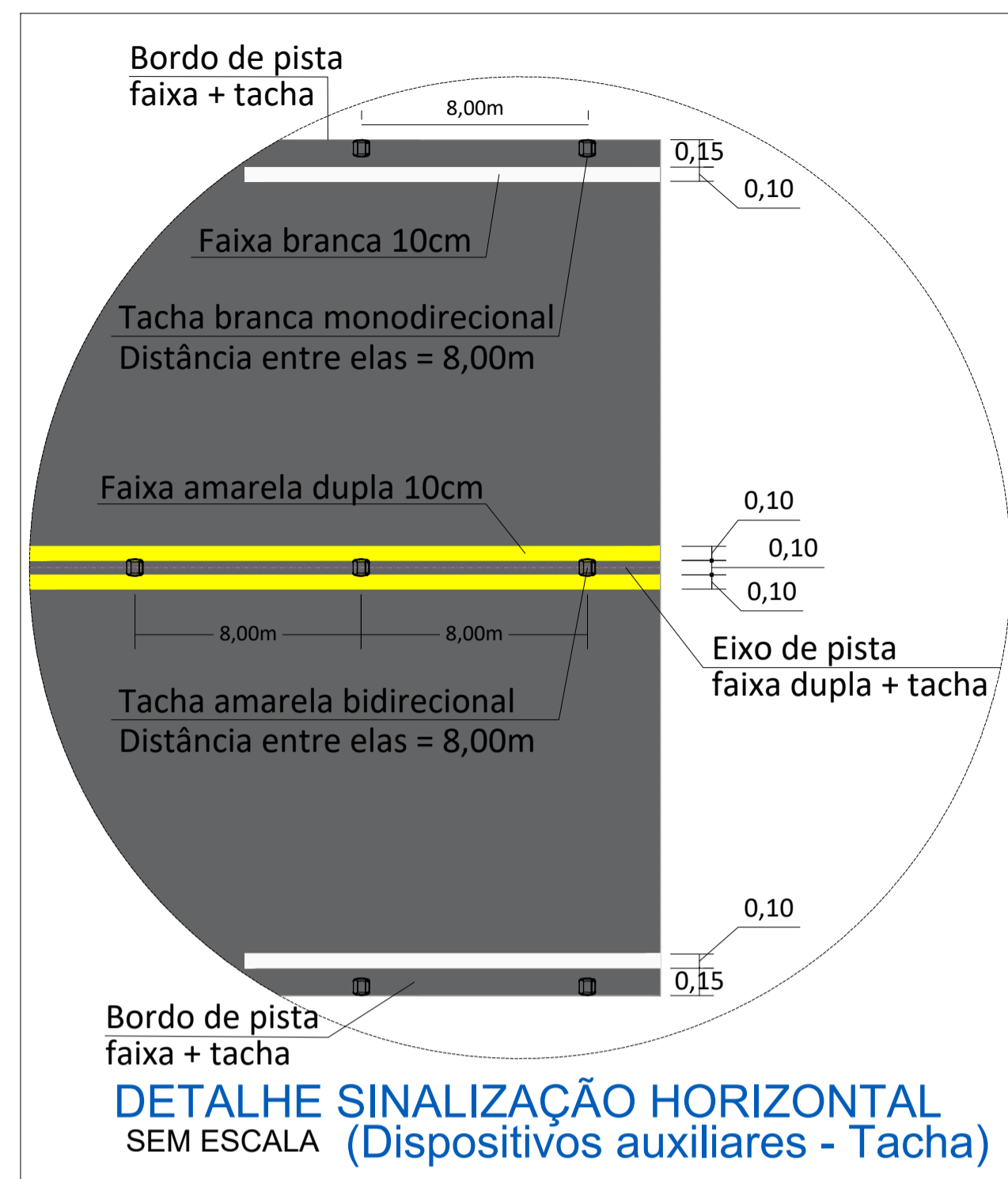


Tacha branca monodirecional




Faixa branca 10cm

DETALHE SINALIZAÇÃO HORIZONTAL - Ponte SEM ESCALA

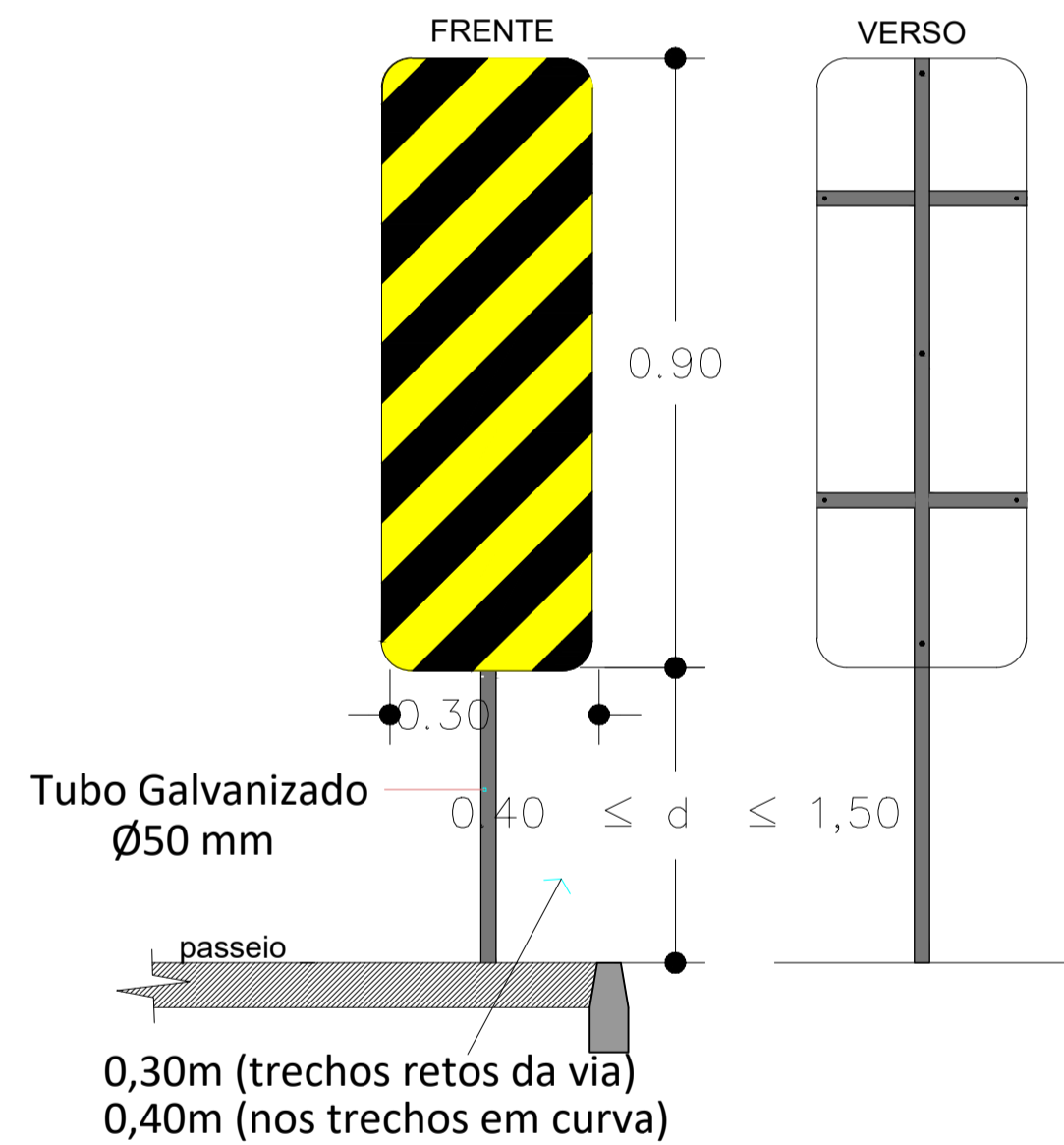


DETALHE SINALIZAÇÃO HORIZONTAL SEM ESCALA (Dispositivos auxiliares - Tacha)



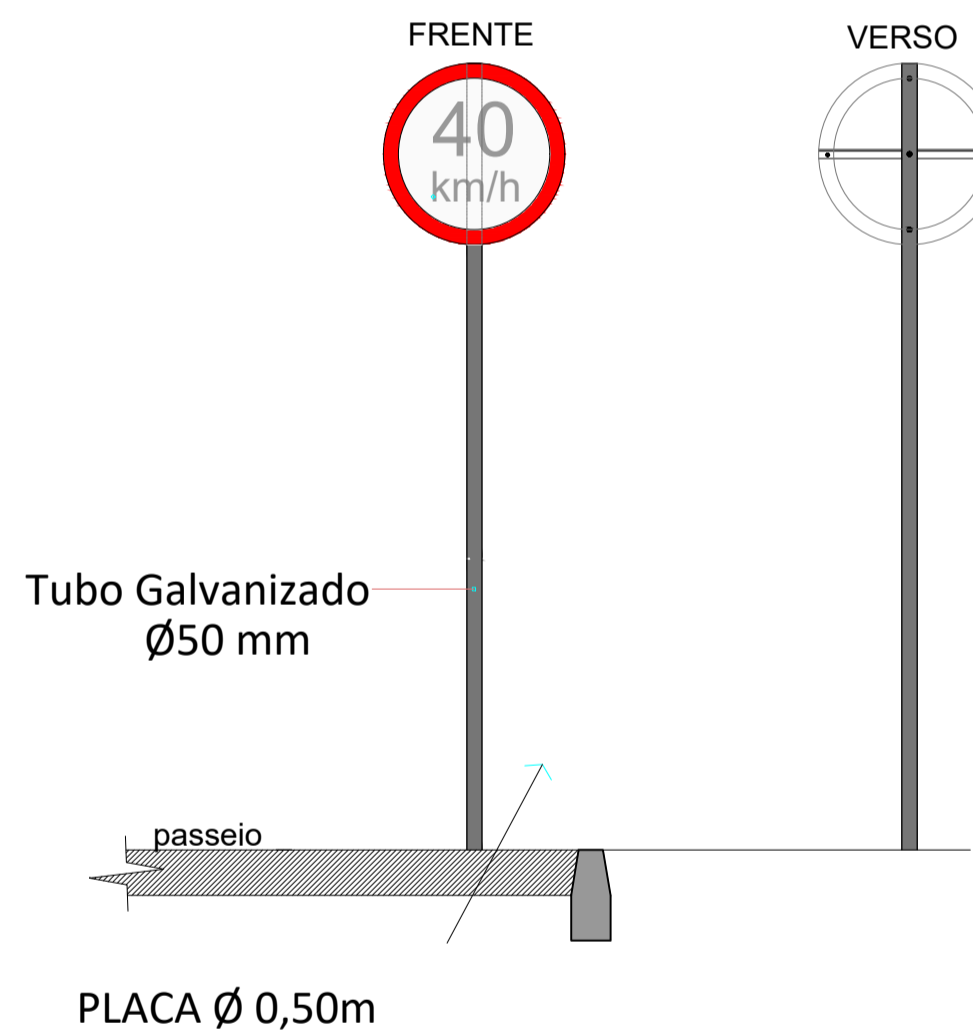
LOMBADA - TIPO A ESC: 1/100

OBS.: Esse modelo será utilizado para placas de sinalização de Travessia Elevada, para vias urbanas.
--> Detalhe com medidas anexo ao projeto.

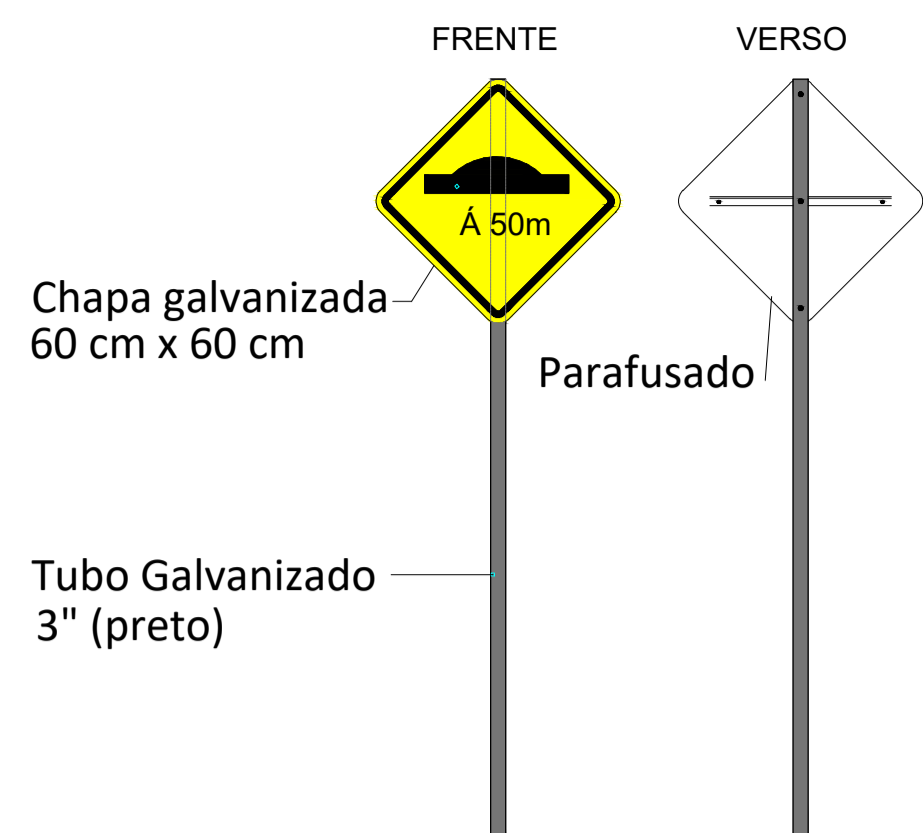


VISTA - PLACA SINALIZADOR DE PERIGO ESC: 1/25

OBS.: Esse modelo será utilizado para placas de sinalização de Velocidade (40km/h, 80km/h), para vias urbanas.
--> Detalhe com medidas anexo ao projeto.

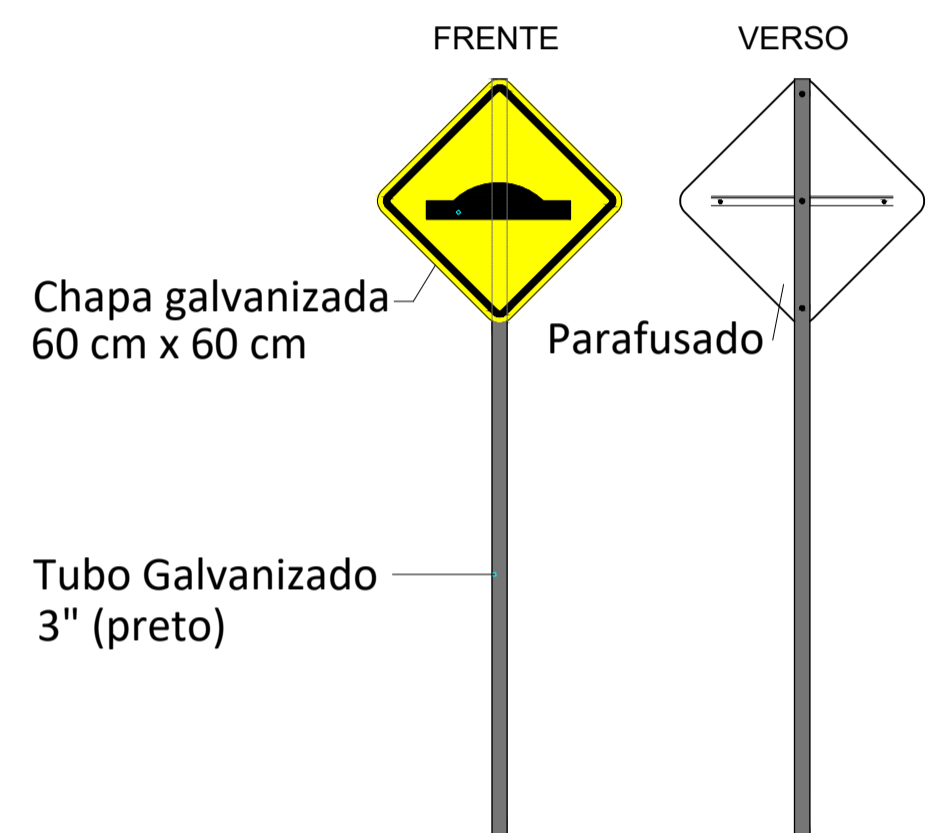


VISTA - PLACA SINALIZAÇÃO ESC: 1/25



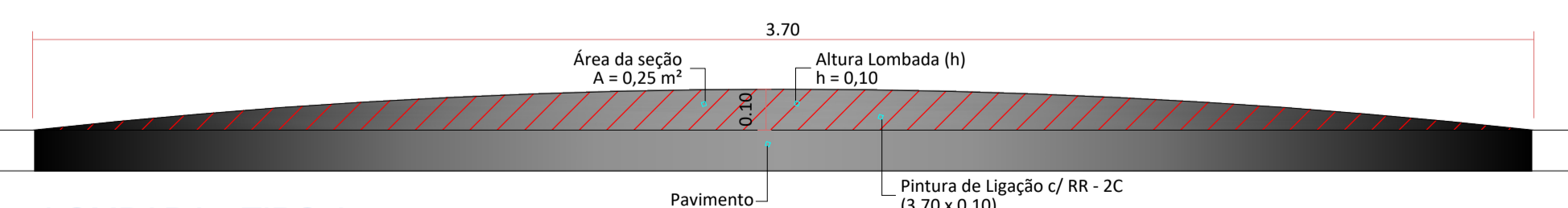
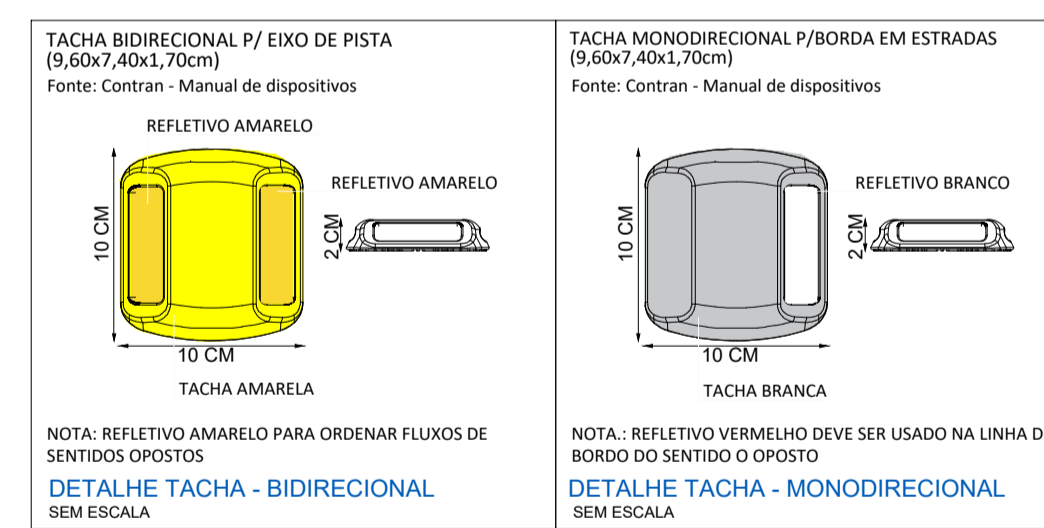
Esse modelo será utilizado para placas de Sinalização de LOMBADAS À 50m.

PLACA SINALIZAÇÃO 02 ESC: 1/25



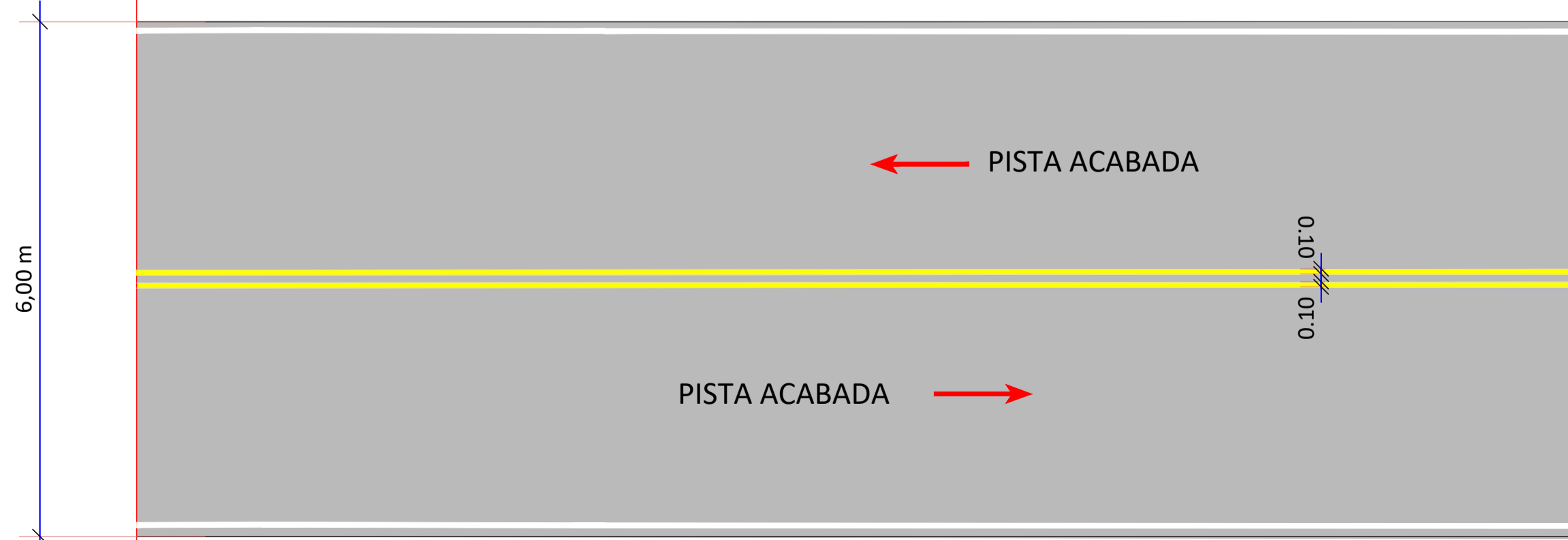
Esse modelo será utilizado para placas de Sinalização de LOMBADAS.

PLACA SINALIZAÇÃO 01 ESC: 1/25



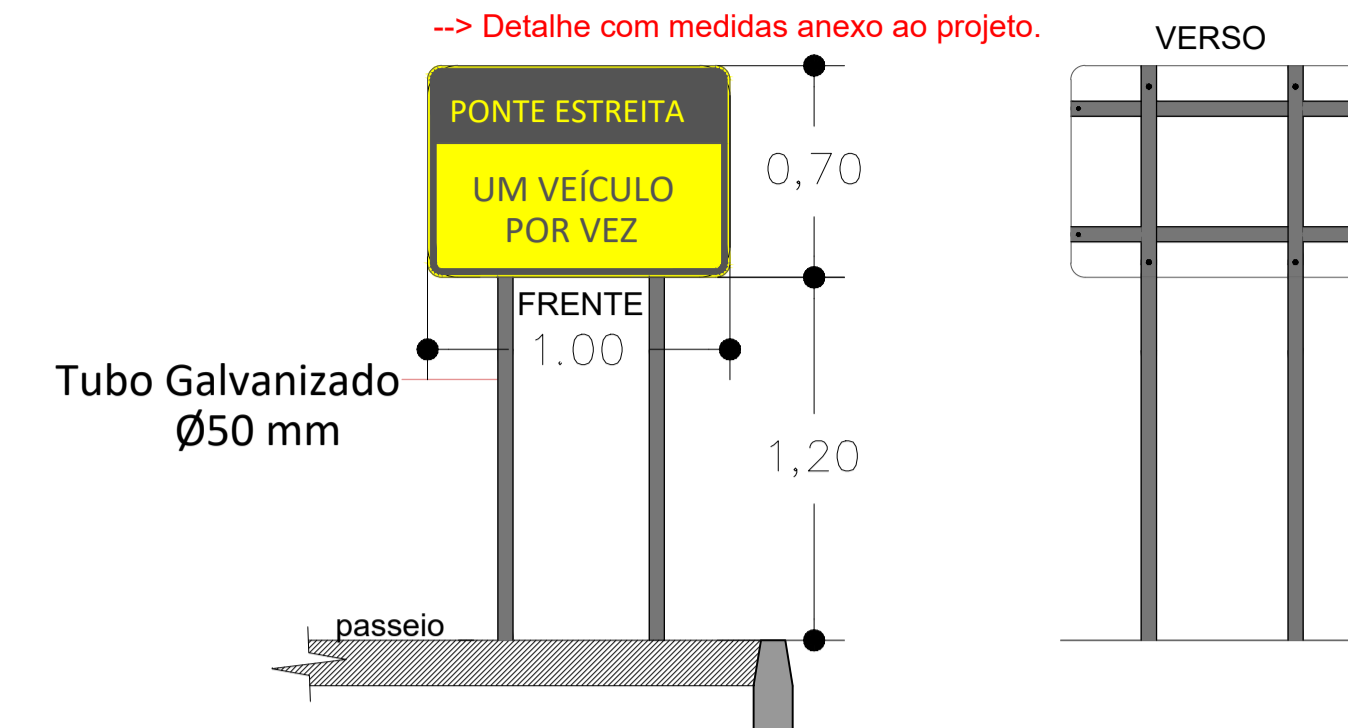
LOMBADA - TIPO A ESC: 1/15

DETALHE DE SINALIZAÇÃO HORIZONTAL ESC.: 1:100



OBS.: Esse modelo será utilizado para placas de sinalização de Ponte estreita, para vias rurais.

--> Detalhe com medidas anexo ao projeto.

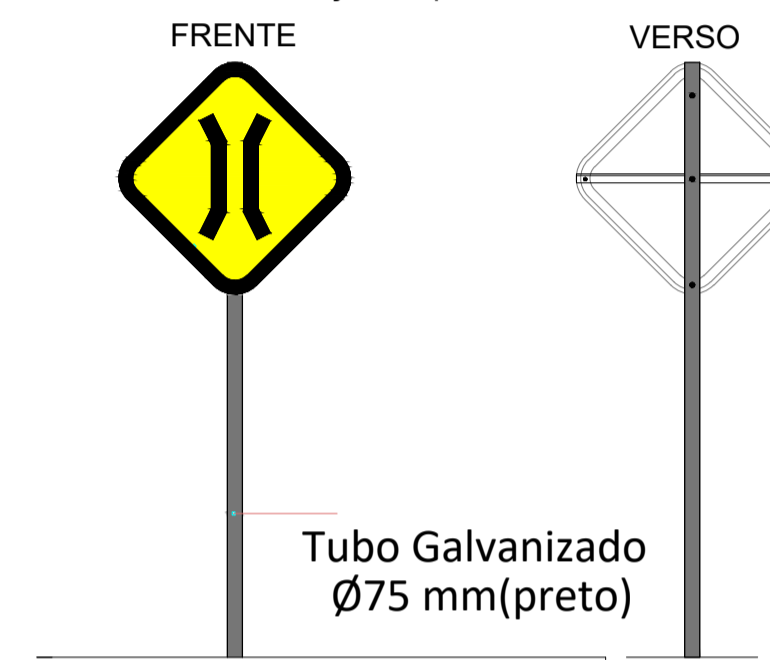


VISTA PLACA ADVERTÊNCIA ADVERTÊNCIA - PONTE ESTREITA ESC: 1/25

ESC: 1/25

--> Detalhe com medidas anexo ao projeto.

OBS.: Esse modelo será utilizado para placas de sinalização de ponte estreita.



Afastamento do bordo externo

VISTA - PLACA SINALIZAÇÃO ESC: 1/25

	<p>ASSOCIAÇÃO DOS MUNICÍPIOS DO ENTRE RIOS - SC BOM JESUS DO OESTE-CABI-CAMPO ERÉ-CUNHA PORÁ-CUNHATÁ-FLORES DO SERTÃO RACEMINHA-MARAVILHA-MODELO-PALMITOS-RIQUEZA-ROMELÂNDIA-SALTINHO SANTA TEREZINHA DO PROGRESSO-SÃO MIGUEL DA BOA VISTA-SALVADORES-TIGREINHOS</p>
	<p>ENDERÇO: Av. Euclides da Cunha, 160 - Cx. P. 47 - Centro 89.874-000 - MARAVILHA - Santa Catarina Fone/Fax: (0*49)3664-0282 e-mail:engenharia@amerios.org.br CNPJ 00.961.206/0001-88</p>
	<p>MUNICÍPIO DE SÃO MIGUEL DA BOA VISTA - SC</p>
	<p>PROJETO DE PAVIMENTAÇÃO LINHA POÇO PARADO SEÇÃO I AO VI</p>
<p>RESPONSÁVEL TÉCNICO: ENGENHEIRA CIVIL CREA/SC: 129.788-3 REG. NACIONAL: 251355277-6</p>	<p>ASS. RESP. TÉCNICO: LEANDRA FACHINI BOITA</p>
<p>ESPECIFICAÇÕES: DETALHE DE PLACA DETALHE DE PINTURA</p>	<p>DETALHE DE LOMBADA DETALHE DE TACHA</p>
<p>PROPRIETÁRIO: MUNICÍPIO DE SÃO MIGUEL DA BOA VISTA - SC</p>	<p>AS. PREFEITO: MUNICÍPIO DE SÃO MIGUEL DA BOA VISTA CNPJ: 80.912.124/0001-82</p>
<p>LOCAL: PERÍMETRO URBANO</p>	<p>DATA: 03/2025/SMBV/SETEMBRO/POÇO PARADO</p>
<p>DESENHO: CAMILA BURIN</p>	<p>ESCALA: INDICADA</p>