








446100.0000

<b>LEGENDA</b>	 Edificação Residencial	 Templo Religioso	<b>N</b> Número de unidades	 Órgão: Prefeitura Municipal de Bituruna - PR  Luiz Renato Friedrich de Ramos Engenheiro Civil CREA/PR -168233/D	Título: Mapa Ocupação de Lotes Lindeiros	Escala: 1:1000
	 Edificação Comercial	 Industrial			Rua: Rua Israel Reovaldo de Oliveira Lima	Data: Agost./2025
	 Edificação Pública	 Lotes Vagos			Fase: Projeto Executivo	Folha: A3
					Referência: OE-BIT-IMP-A3-TE-04-R0	Localização: Bituruna - PR

445600.0000

445700.0000

445800.0000

7107900.0000

7107800.0000

7107900.0000

7107800.0000

7107700.0000



445500.0000

445600.0000

445700.0000

445800.0000

LEGENDA

- Edificação Residencial
- Edificação Comercial
- Edificação Pública
- Templo Religioso
- Industrial
- Lotes Vagos
- Número de unidades



Órgão:  
Prefeitura Municipal de Bituruna - PR

Luiz Renato Friedrich de Ramos  
Engenheiro Civil  
CREA/PR -168233/D

Título: Mapa Ocupação de Lotes Lindeiros		Escala: 1:1000
Rua: Rua Juvenal Rocha		Data: Agost./2025
Fase: Projeto Executivo		Folha: A3
Referência: OE-BIT-IMP-A3-TE-05-R0	Localização: Bituruna - PR	



445900.0000

LEGENDA

- |  |                        |  |                  |  |                    |
|--|------------------------|--|------------------|--|--------------------|
|  | Edificação Residencial |  | Templo Religioso |  | Número de unidades |
|  | Edificação Comercial   |  | Industrial       |  | Lotes Vagos        |
|  | Edificação Pública     |  |                  |  |                    |



Órgão:  
 Prefeitura Municipal de Bituruna - PR  
  
 Luiz Renato Friedrich de Ramos  
 Engenheiro Civil  
 CREA/PR - 168233/D

Título: Mapa Ocupação de Lotes Lindeiros	Escala: 1:1000
Rua: Rua Cristiano Nalon	Data: Agost./2025
Fase: Projeto Executivo	Folha: A3
Referência: OE-BIT-IMP-A3-TE-06-R0	Localização: Bituruna - PR

7107400.0000

446000.0000

445900.0000

445800.0000

445700.0000

7107500.0000

7107600.0000

7107400.0000

7107500.0000



446000.0000

445900.0000

445800.0000

445700.0000

LE  
G  
E  
N  
D  
A



N

Edificação Residencial



N

Templo Religioso

N

Número de unidades



N

Edificação Comercial



N

Industrial



N

Edificação Pública



Lotes Vagos



Orgão:  
Prefeitura Municipal de Bituruna - PR

Luiz Renato Friedrich de Ramos  
Engenheiro Civil  
CREA/PR -168233/D

Título: Mapa Ocupação de Lotes Lindeiros

Escala:  
1:1000

Rua: Fabiano Franchin - Theodoro Wrubleski

Data:  
Agost./2025

Fase: Projeto Executivo

Folha:  
A3

Referência: OE-BIT-IMP-A3-TE-07-R0

Localização:  
Bituruna - PR

444900.0000

444800.0000

444700.0000

444600.0000

7107200.0000

7107300.0000

7107400.0000

7107300.0000

7107400.0000



444900.0000

444800.0000

444700.0000

444600.0000

<b>LEGENDA</b>		Edificação Residencial		Templo Religioso	<b>N</b>	Número de unidades
		Edificação Comercial		Industrial		
		Edificação Pública		Lotes Vagos		



Órgão:  
 Prefeitura Municipal de Bituruna - PR

Luiz Renato Friedrich de Ramos  
 Engenheiro Civil  
 CREA/PR -168233/D

Título: Mapa Ocupação de Lotes Lindeiros	Escala: 1:1000
Rua: Rua Raulino Stangherlin	Data: Agost./2025
Fase: Projeto Executivo	Folha: A3
Referência: OE-BIT-IMP-A3-TO-09-R0	Localização: Bituruna - PR