

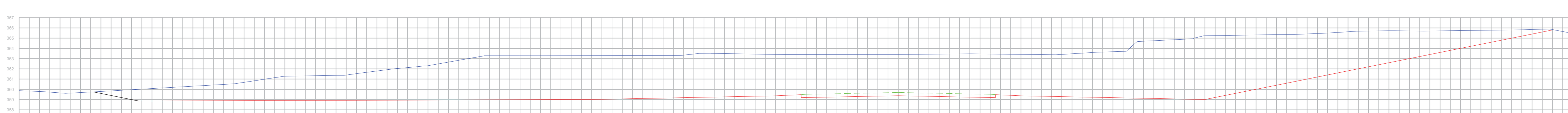
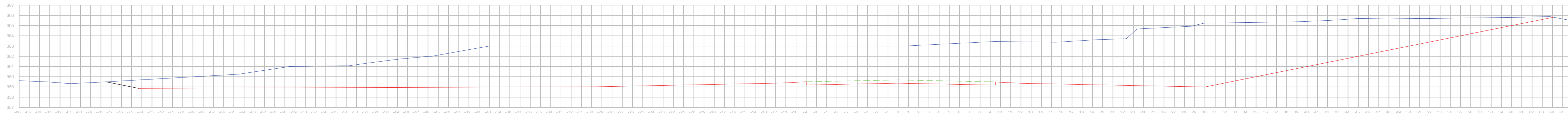
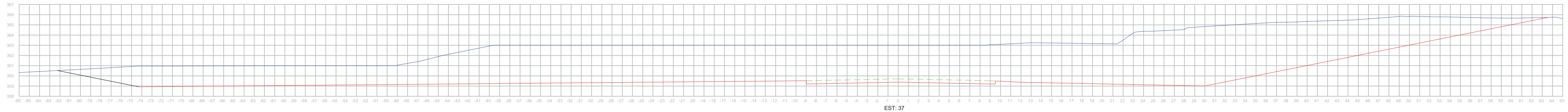
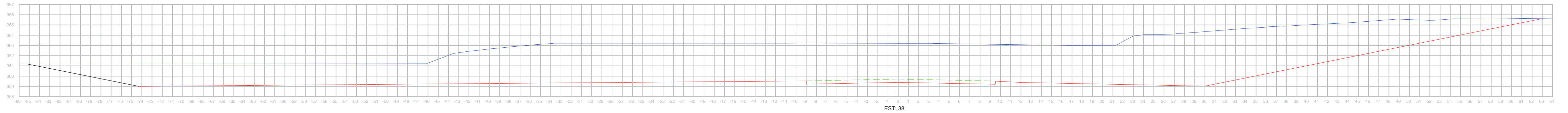
SEÇÕES TRANSVERSAIS  
EIXO 01 - PISTA DE POUSO E DECOLAGEM  
Escala Horizontal= 1:250  
Escala Vertical= 1:250

LEGENDA:  
 PERFIL TERRENO  
 PERFIL GREIDE DE TERRAPLENAGEM  
 PERFIL GREIDE DE PAVIMENTAÇÃO (PROJEÇÃO)

B	I.F.R.	SEGMENTAÇÃO DO TRECHO	FEV/26	-	A.C.R.
A	D.P.O.	EMIÇÃO INICIAL	AGO/11	G.N.	A.C.R.
REV.	ELAB.	MODIFICAÇÃO	DATA	VERIF.	APROV.

NOTAS:  
 01 - O GREIDE PROJETADO É DE TERRAPLENAGEM.  
 02 - NA INCLINAÇÃO DOS TALUDES, UTILIZAR 1/5 EM CORTE E 1/1,5 EM ATERRO.  
 03 - PARA MAIORES DETALHES OBSERVAR O PROJETO DE TERRAPLENAGEM E PAVIMENTAÇÃO.  
 04 - ESTE DESENHO CONTÉM INFORMAÇÕES ESPECÍFICAS À FINALIDADE QUE SE PROPÕE E NÃO DEVE SER UTILIZADO PARA OUTROS FINS SEM CONSULTAR O RESP. TÉCNICO.

 Governo do Estado <b>SANTA CATARINA</b>	SECRETARIA DE ESTADO DO DESENVOLVIMENTO REGIONAL DE ITAPIRANGA	
	CIDADE: ITAPIRANGA / SC	
PROJETO	PROJETO DE PAVIMENTAÇÃO DA PISTA DE POUSO E DECOLAGEM (EIXO 01) DO AERODROMO DE ITAPIRANGA/SC.	
CONTEUDO	PROJETO GEOMÉTRICO - SEÇÕES TRANSVERSAIS	
DESENHO	GE0-21210-01-01-B	DATA: FEVEREIRO/2026
ESCALA	INDICADA	COD. PROJETO: 21210
RESP. TÉCNICO	ENGR. ANTONIO CARLOS RAMUSKI	FOLHA Nº: 03/19
CREA/SC	26.930-7	



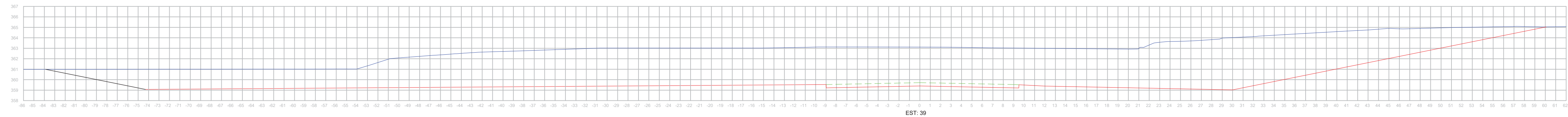
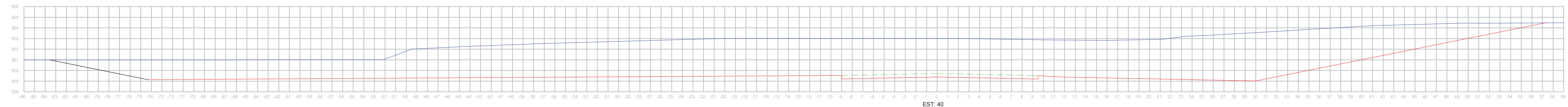
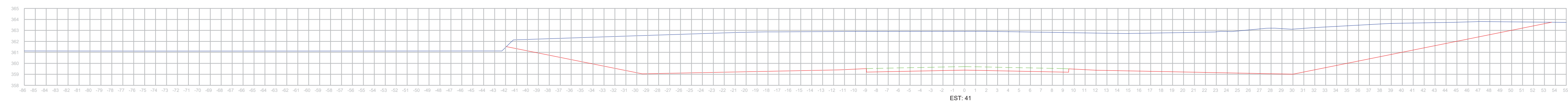
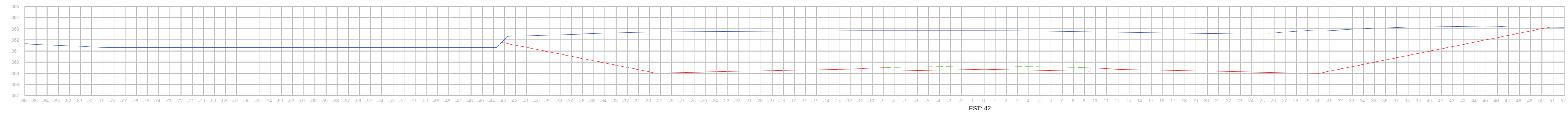
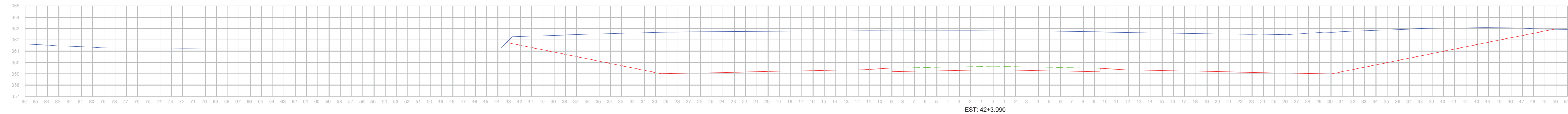
SEÇÕES TRANSVERSAIS  
EIXO 01 - PISTA DE POUSO E DECOLAGEM  
Escala Horizontal= 1:250  
Escala Vertical= 1:250

LEGENDA:  
 PERFIL TERRENO  
 PERFIL GREIDE DE TERRAPLENAGEM  
 PERFIL GREIDE DE PAVIMENTAÇÃO (PROJEÇÃO)

B	I.F.R.	SEGMENTAÇÃO DO TRECHO	FEV/26	-	A.C.R.
A	D.P.O.	EMIÇÃO INICIAL	AGO/11	G.N.	A.C.R.
REV.	ELAB.	MODIFICAÇÃO	DATA	VERIF.	APROV.

NOTAS:  
 01 - O GREIDE PROJETADO É DE TERRAPLENAGEM.  
 02 - NA INCLINAÇÃO DOS TALUDES, UTILIZAR 1/5 EM CORTE E 1/1,5 EM ATERRO.  
 03 - PARA MAIORES DETALHES OBSERVAR O PROJETO DE TERRAPLENAGEM E PAVIMENTAÇÃO.  
 04 - ESTE DESENHO CONTÉM INFORMAÇÕES ESPECÍFICAS À FINALIDADE QUE SE PROPÕE E NÃO DEVE SER UTILIZADO PARA OUTROS FINS SEM CONSULTAR O RESP. TÉCNICO.

 Governo do Estado <b>SANTA CATARINA</b>	SECRETARIA DE ESTADO DO DESENVOLVIMENTO REGIONAL DE ITAPIRANGA	
	CIDADE ITAPIRANGA / SC	
PROJETO	PROJETO DE PAVIMENTAÇÃO DA PISTA DE POUSO E DECOLAGEM (EIXO 01) DO AERODROMO DE ITAPIRANGA/SC.	
CONTEUDO	PROJETO GEOMÉTRICO - SEÇÕES TRANSVERSAIS	
DESENHO	EIXO 01 (ESTAÇÃO 34 A 131) - PISTA DE POUSO E DECOLAGEM	
RESP. TÉCNICO	ENGR. ANTONIO CARLOS RAMUSKI	DATA: FEVEREIRO/2026
CREA/SC	26.930-7	FOLHA Nº 04/19
DESENHO	GEO-21210-01-01-B	INDICADA
ESCALA		COD. PROJETO 21210



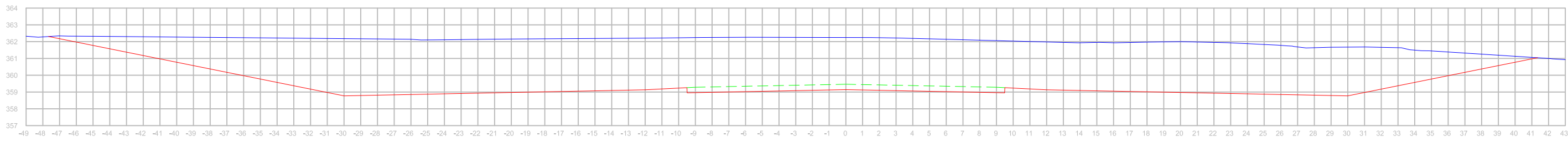
**SECÇÕES TRANSVERSAIS**  
**EIXO 01 - PISTA DE POUSO E DECOLAGEM**  
 Escala Horizontal= 1:250  
 Escala Vertical= 1:250

**LEGENDA:**

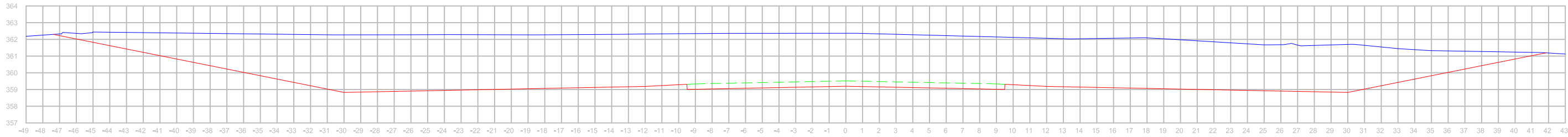
- PERFIL TERRENO
- PERFIL GREIDE DE TERRAPLENAGEM
- PERFIL GREIDE DE PAVIMENTAÇÃO (PROJEÇÃO)

B	I.F.R.	SEGMENTAÇÃO DO TRECHO	FEV/26	—	A.C.R.
A	D.P.O.	EMISSION INICIAL	AGO/11	G.N.	A.C.R.
REV.	ELAB.	MODIFICAÇÃO	DATA	VERIF.	APROV.
NOTAS: 01 - O GREIDE PROJETADO É DE TERRAPLENAGEM. 02 - NA INCLINAÇÃO DOS TALUDES, UTILIZAR 1/5 EM CORTE E 1/1,5 EM ATERRO. 03 - PARA MAIORES DETALHES OBSERVAR O PROJETO DE TERRAPLENAGEM E PAVIMENTAÇÃO. 04 - ESTE DESENHO CONTÉM INFORMAÇÕES ESPECÍFICAS À FINALIDADE QUE SE PROPÕE E NÃO DEVE SER UTILIZADO PARA OUTROS FINS SEM CONSULTAR O RESP. TÉCNICO.					

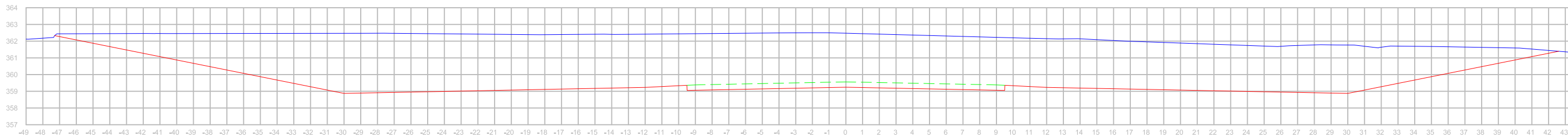
 AZIMUTE Engenharia e Arquitetura Rua... Fone: (51) 3093-4477 www.azimute.com.br	 Governo do Estado <b>SANTA CATARINA</b>	SECRETARIA DE ESTADO DO DESENVOLVIMENTO REGIONAL DE ITAPIRANGA	
		CIDADE ITAPIRANGA / SC	PROJETO PROJETO DE PAVIMENTAÇÃO DA PISTA DE POUSO E DECOLAGEM (EIXO 01) DO AERODROMO DE ITAPIRANGA/SC. CONTEÚDO PROJETO GEOMÉTRICO - SECÇÕES TRANSVERSAIS EIXO 01 (ESTAÇÃO 34 A 131) - PISTA DE POUSO E DECOLAGEM
RESP. TÉCNICO ENG.º ANTONIO CARLOS RAMUSKI CREA/SC 26.930-7	DESENHO GEO-21210-01-01-B ESCALA INDICADA	DATA FEVEREIRO/2026 COD. PROJETO 21210	FOLHA Nº <b>05/19</b>



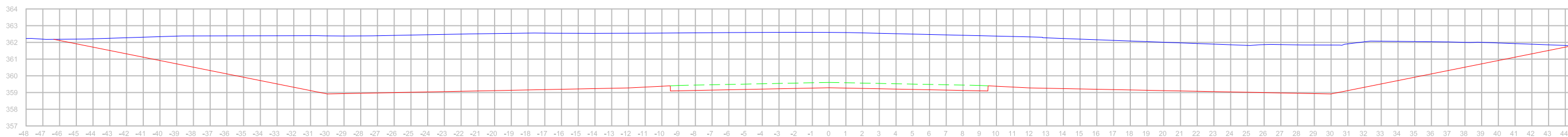
EST: 48



EST: 47



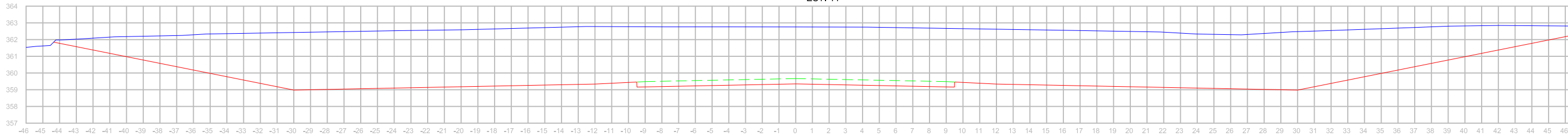
EST: 46



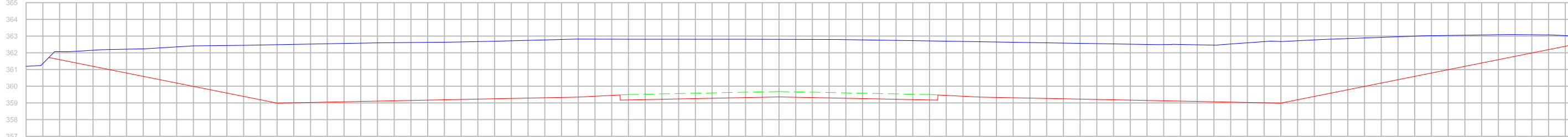
EST: 45



EST: 44



EST: 43



EST: 42+4.000

**SEÇÕES TRANSVERSAIS**  
**EIXO 01 - PISTA DE POUSO E DECOLAGEM**  
 Escala Horizontal= 1:250  
 Escala Vertical= 1:250

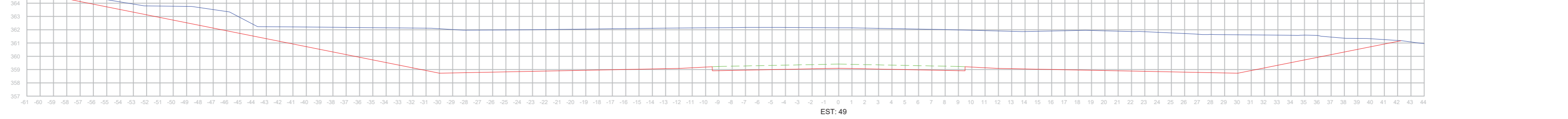
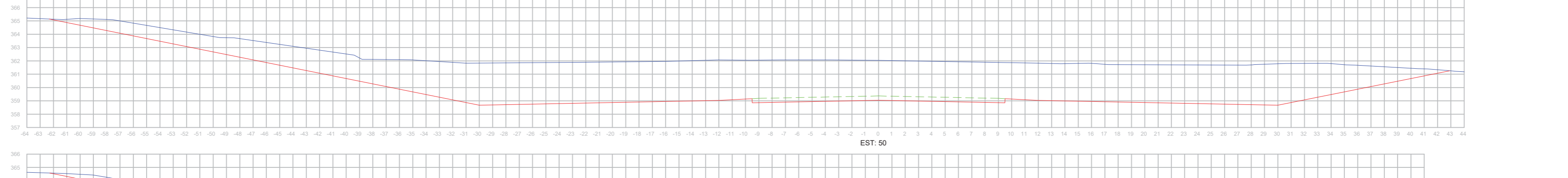
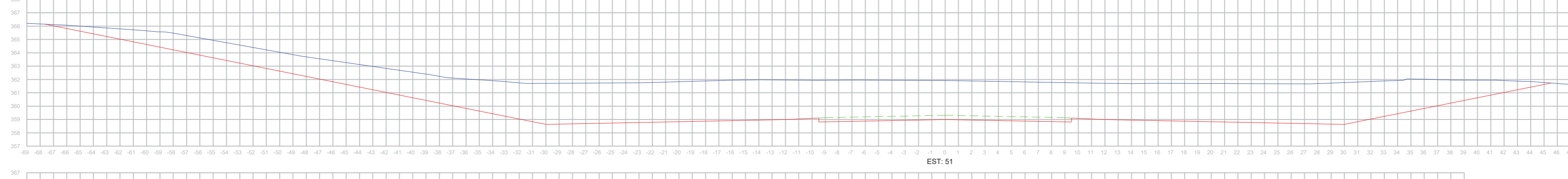
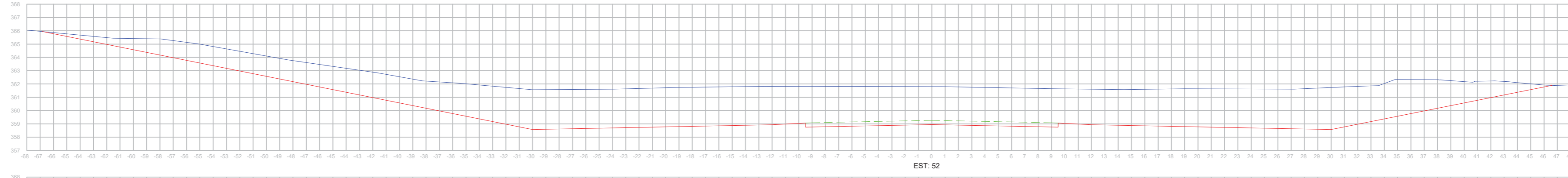
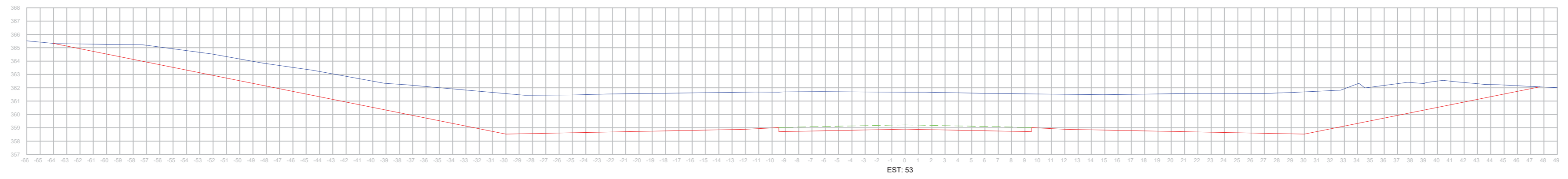
**LEGENDA:**

- PERFIL TERREND
- PERFIL GREIDE DE TERRAPLENAGEM
- - - PERFIL GREIDE DE PAVIMENTAÇÃO (PROJEÇÃO)

B	F.R.	SEGMENTAÇÃO DO TRECHO	FEV/26	—	A.C.R.
A	D.P.O.	EMIÇÃO INICIAL	AGO/11	G.N.	A.C.R.
REV.	ELAB.	MODIFICAÇÃO	DATA	VERIF.	APROV.
NOTAS:					
01 - O GREIDE PROJETADO É DE TERRAPLENAGEM.					
02 - NA INCLINAÇÃO DOS TALUDES, UTILIZAR 1/5 EM CORTE E 1/1,5 EM ATERRO.					
03 - PARA MAIORES DETALHES OBSERVAR O PROJETO DE TERRAPLENAGEM E PAVIMENTAÇÃO.					
04 - ESTE DESENHO CONTEM INFORMAÇÕES ESPECÍFICAS À FINALIDADE QUE SE PROPÕE E NÃO DEVE SER UTILIZADO PARA OUTROS FINS SEM CONSULTAR O RESP. TÉCNICO.					

RESP. TÉCNICO  
 ENGº ANTONIO CARLOS RAMUSKI  
 CREA/SC 26.930-7

SECRETARIA DE ESTADO DO DESENVOLVIMENTO REGIONAL DE ITAPIRANGA / SC	
CIDADE	ITAPIRANGA / SC
PROJETO	PROJETO DE PAVIMENTAÇÃO DA PISTA DE POUSO E DECOLAGEM (EIXO 01) DO AERÓDROMO DE ITAPIRANGA/SC
CONTEÚDO	PROJETO GEOMÉTRICO - SEÇÕES TRANSVERSAIS EIXO 01 (ESTACA 34 A 131) - PISTA DE POUSO E DECOLAGEM
DESENHO	GEO-21210-01-01-B
DATA	FEVEREIRO/2026
ESCALA	INDICADA
COD. PROJETO	21210
FOLHA Nº	06/19



SEÇÕES TRANSVERSAIS  
EIXO 01 - PISTA DE POUSO E DECOLAGEM  
Escala Horizontal= 1:250  
Escala Vertical= 1:250

LEGENDA:

- PERFIL TERRENO
- PERFIL GREIDE DE TERRAPLENAGEM
- - - PERFIL GREIDE DE PAVIMENTAÇÃO (PROJEÇÃO)

B.F.R.	SEGMENTAÇÃO DO TRECHO	REV/26	-	A.C.R.
A.D.P.O.	EMIÇÃO INICIAL	AGO/11	G.N.	A.C.R.
REV.	ELAB.	MODIFICAÇÃO	DATA	VERIF. APROV.
NOTAS:				
01 - O GREIDE PROJETADO E DE TERRAPLENAGEM.				
02 - NA INCLINAÇÃO DOS TALUDES, UTILIZAR 1/5 EM CORTE E 1/1,5 EM ATERRO.				
03 - PARA MAIORES DETALHES OBSERVAR O PROJETO DE TERRAPLENAGEM E PAVIMENTAÇÃO.				
04 - ESTE DESENHO CONTEM INFORMAÇÕES ESPECIFICAS A FINALIDADE QUE SE PROPÕE E NÃO DEVE SER UTILIZADO PARA OUTROS FINS SEM CONSULTAR O RESP. TÉCNICO.				

SEMTEC  
SECRETARIA DE ESTADO DO DESENVOLVIMENTO REGIONAL DE ITAPIRANGA / SC

SECRETARIA DE ESTADO DO DESENVOLVIMENTO REGIONAL DE ITAPIRANGA / SC

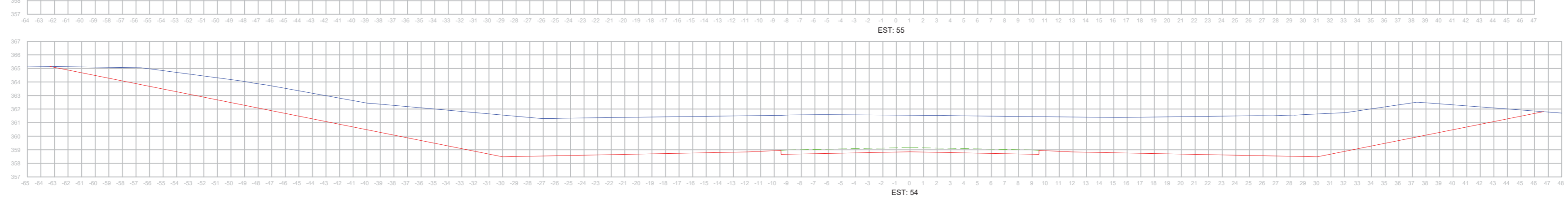
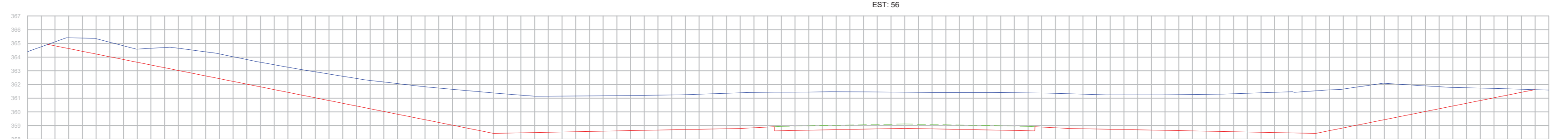
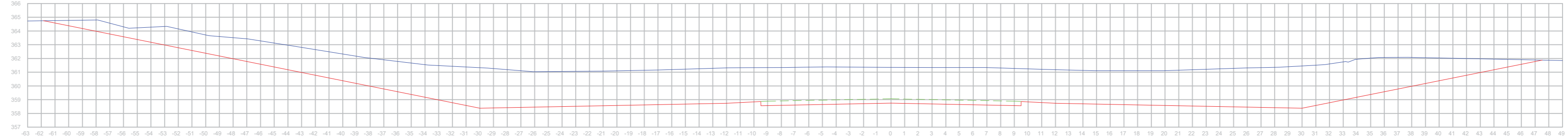
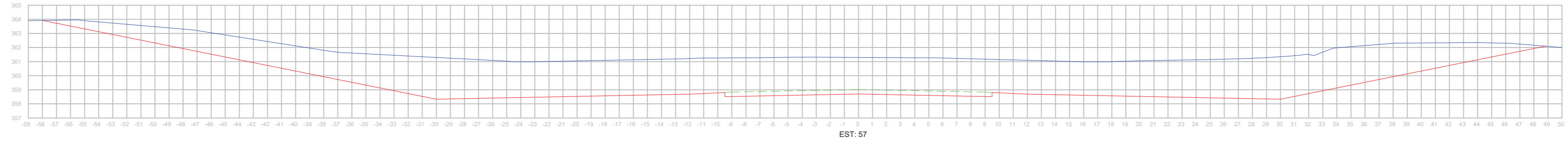
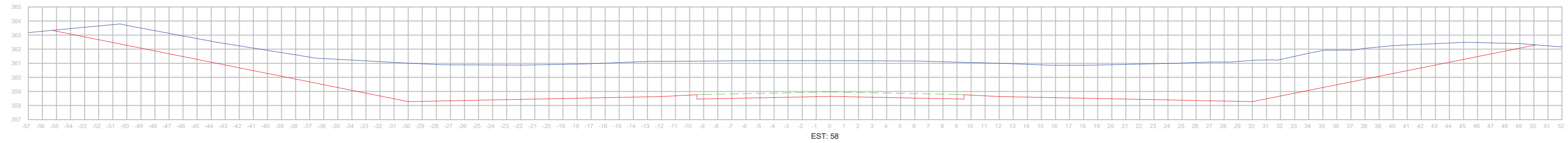
CIDADE: ITAPIRANGA / SC

PROJETO: PROJETO DE PAVIMENTAÇÃO DA PISTA DE POUSO E DECOLAGEM (EIXO 01) DO AERODROMO DE ITAPIRANGA/SC

CONTEUDO: PROJETO GEOMÉTRICO - SEÇÕES TRANSVERSAIS EIXO 01 (ESTACA 34 A 131) - PISTA DE POUSO E DECOLAGEM

DESENHO: GEO-21210-01-01-B DATA: FEVEREIRO/2026 FOLHA N°: 07/19

ESCALA: INDICADA COD. PROJETO: 21210



SEÇÕES TRANSVERSAIS  
EIXO 01 - PISTA DE POUSO E DECOLAGEM  
Escala Horizontal= 1:250  
Escala Vertical= 1:250

LEGENDA:  
 PERFIL TERRENO  
 PERFIL GREIDE DE TERRAPLENAGEM  
 PERFIL GREIDE DE PAVIMENTAÇÃO (PROJEÇÃO)

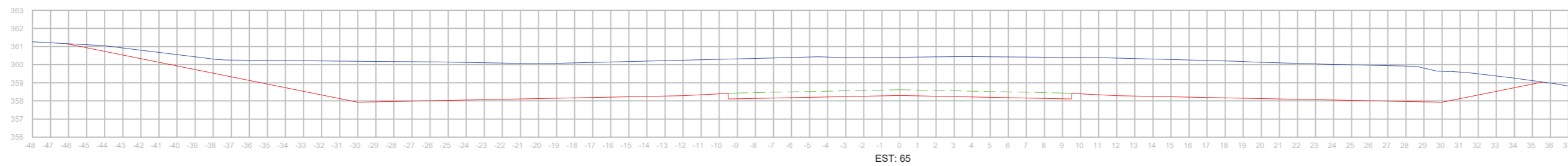
B.F.R.	SEGMENTAÇÃO DO TRECHO	FEV/26	-	A.C.R.
A	D.P.O.	EMISSÃO INICIAL	AGO/11	G.N. A.C.R.
REV.	ELAB.	MODIFICAÇÃO	DATA	VERIF. APROV.

NOTAS:  
 01 - O GREDE PROJETADO E DE TERRAPLENAGEM.  
 02 - NA INCLINAÇÃO DOS TALUDES, UTILIZAR 1/5 EM CORTE E 1/1,5 EM ATERRO.  
 03 - PARA MAIORES DETALHES OBSERVAR O PROJETO DE TERRAPLENAGEM E PAVIMENTAÇÃO.  
 04 - ESTE DESENHO CONTEM INFORMAÇÕES ESPECÍFICAS A FINALIDADE QUE SE PROPÕE E NÃO DEVE SER UTILIZADO PARA OUTROS FINS SEM CONSULTAR O RESP. TÉCNICO.

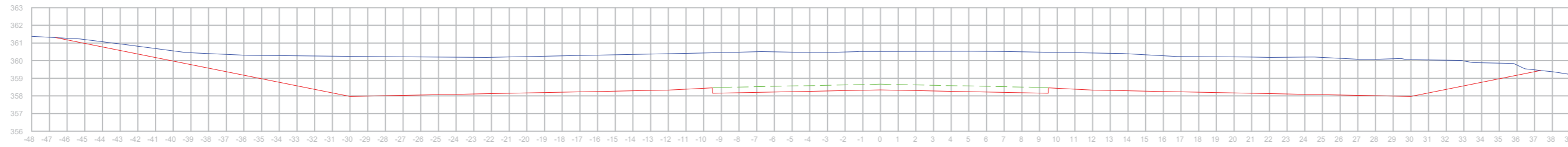
GOVERNADOR DO ESTADO  
**SANTA CATARINA**

RESP. TÉCNICO  
 ENG.º ANTONIO CARLOS RAMUSKI  
 CREA/SC 26.930-7

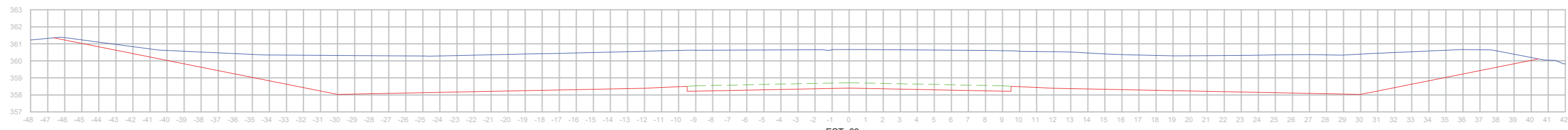
SECRETARIA DE ESTADO DO DESENVOLVIMENTO REGIONAL DE ITAPIRANGA / SC			
CIDADE	ITAPIRANGA / SC		
PROJETO	PROJETO DE PAVIMENTAÇÃO DA PISTA DE POUSO E DECOLAGEM (EIXO 01) DO AERODROMO DE ITAPIRANGA/SC		
CONTEÚDO	PROJETO GEOMÉTRICO - SEÇÕES TRANSVERSAIS EIXO 01 (ESTACA 34 A 131) - PISTA DE POUSO E DECOLAGEM		
DESENHO	GEO-21210-01-01-B	DATA	FEVEREIRO/2026
ESCALA	INDICADA	CCD. PROJETO	21210
FOLHA Nº	08/19		



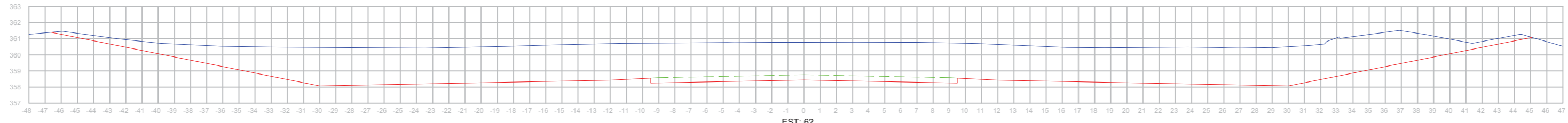
EST: 65



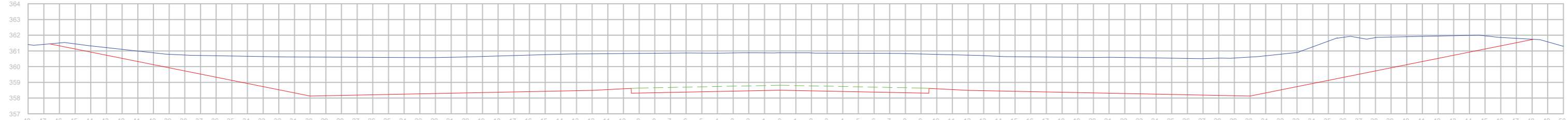
EST: 64



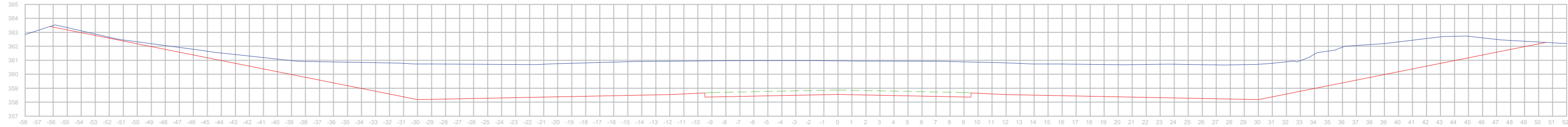
EST: 63



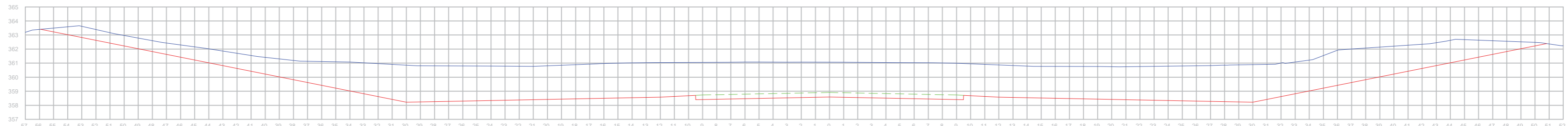
EST: 62



EST: 61



EST: 60



EST: 59

SEÇÕES TRANSVERSAIS  
EIXO 01 - PISTA DE POUSO E DECOLAGEM  
Escala Horizontal= 1:250  
Escala Vertical= 1:250

**LEGENDA:**

- PERFIL TERRENO
- PERFIL GREIDE DE TERRAPLENAGEM
- - - PERFIL GREIDE DE PAVIMENTAÇÃO (PROJEÇÂO)

B.F.R.	SEGMENTAÇÃO DO TRECHO	REV./26	-	A.C.R.
A.D.P.O.	EMIÇÃO INICIAL	AGO/11	G.N.	A.C.R.
REV.	ELAB.	MODIFICAÇÃO	DATA	VERIF. APROV.
NOTAS:				
01 - O GREIDE PROJETADO E DE TERRAPLENAGEM.				
02 - NA INCLINAÇÃO DOS TALUDES, UTILIZAR 1/5 EM CORTE E 1/1,5 EM ATERRO.				
03 - PARA MAIORES DETALHES OBSERVAR O PROJETO DE TERRAPLENAGEM E PAVIMENTAÇÃO.				
04 - ESTE DESENHO CONTEM INFORMAÇÕES ESPECIFICAS A FINALIDADE QUE SE PROPÕE E NÃO DEVE SER UTILIZADO PARA OUTROS FINS SEM CONSULTAR O RESP. TÉCNICO.				

SEMTEC  
SECRETARIA DE ESTADO DO DESENVOLVIMENTO REGIONAL DE ITAPIRANGA / SC

SECRETARIA DE ESTADO DO DESENVOLVIMENTO REGIONAL DE ITAPIRANGA / SC

CIDADE: ITAPIRANGA / SC

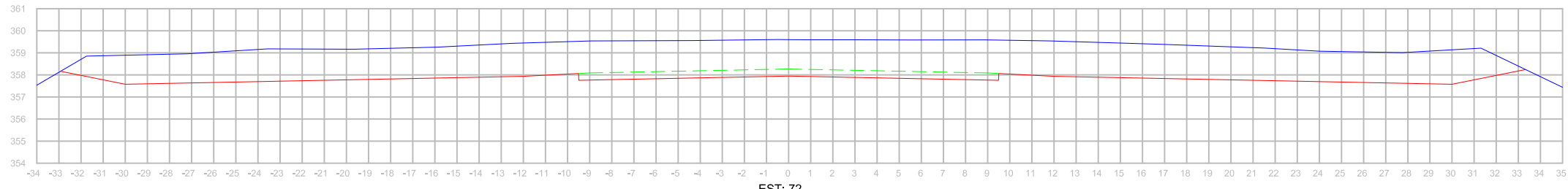
PROJETO: PROJETO DE PAVIMENTAÇÃO DA PISTA DE POUSO E DECOLAGEM (EIXO 01) DO AERODROMO DE ITAPIRANGA/SC

CONTEUDO: PROJETO GEOMÉTRICO - SEÇÕES TRANSVERSAIS EIXO 01 (ESTAÇÃO 34 A 131) - PISTA DE POUSO E DECOLAGEM

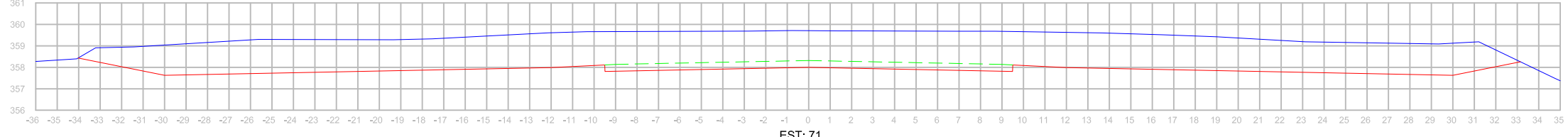
DESENHO: GEO-21210-01-01-B DATA: FEVEREIRO/2026 FOLHA Nº: 09/19

ESCALA: INDICADA COD. PROJETO: 21210

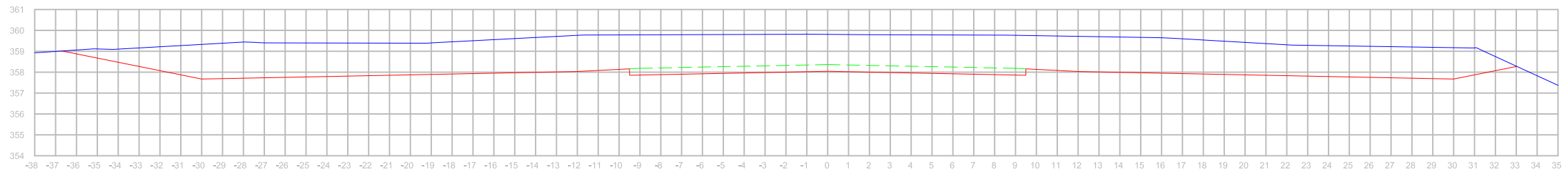
RESP. TÉCNICO  
ENG\* ANTONIO CARLOS RAMUSKI  
CREA/SC 26.930-7



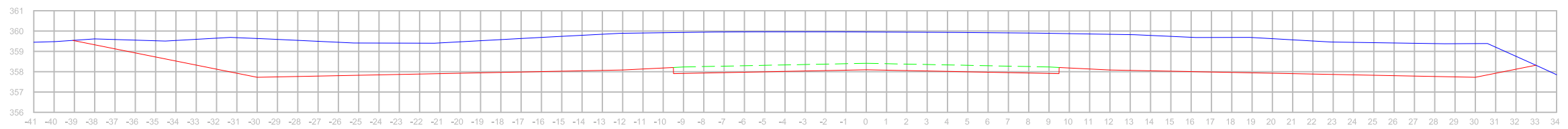
EST: 72



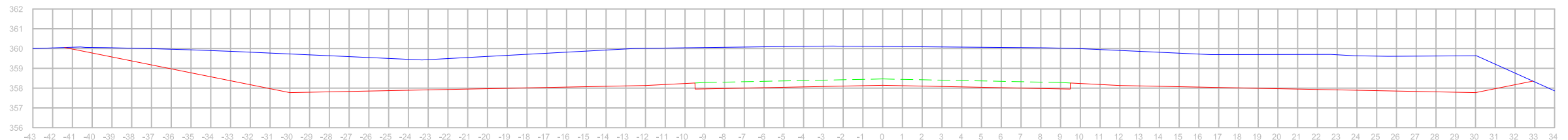
EST: 71



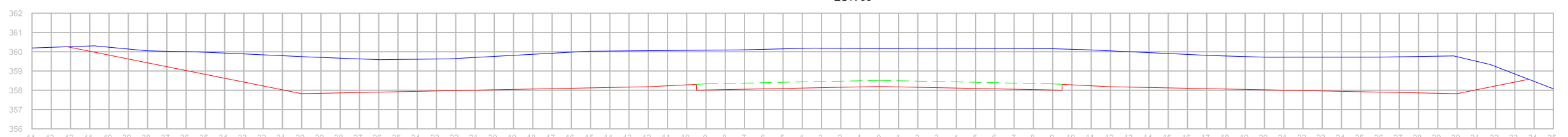
EST: 70



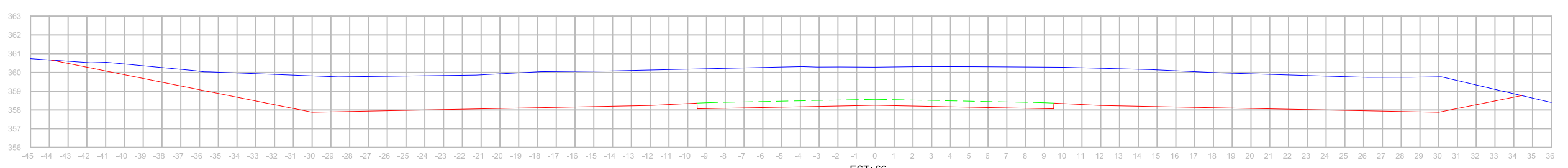
EST: 69



EST: 68



EST: 67



EST: 66

SEÇÕES TRANSVERSAIS  
EIXO 01 - PISTA DE POUSO E DECOLAGEM  
Escala Horizontal= 1:250  
Escala Vertical= 1:250

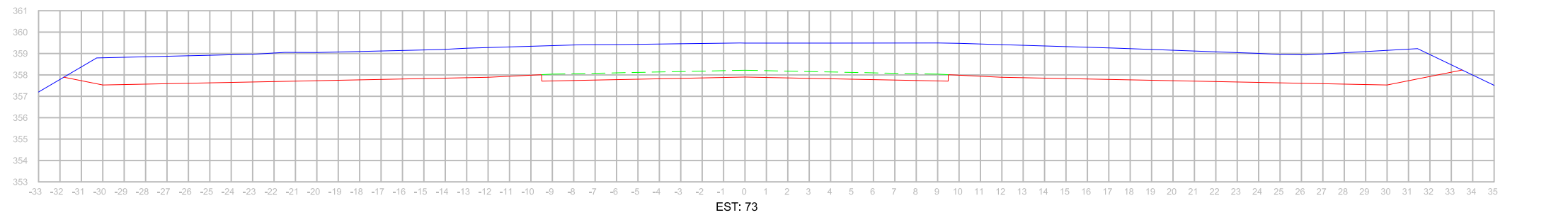
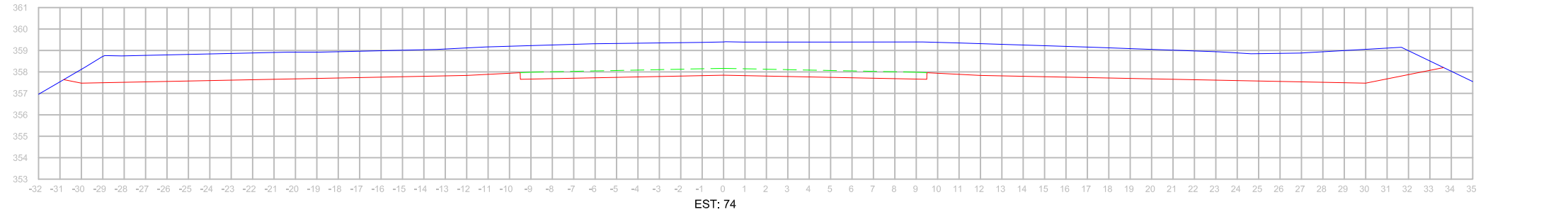
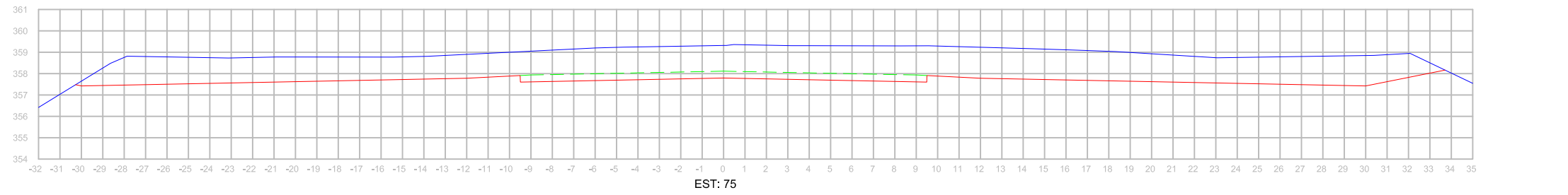
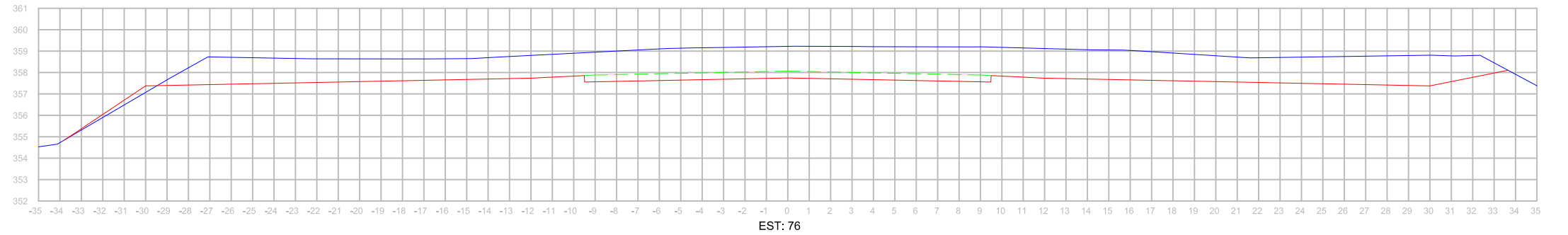
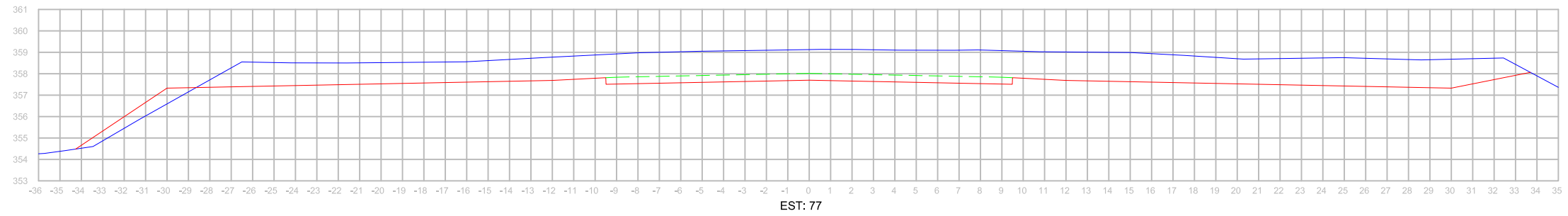
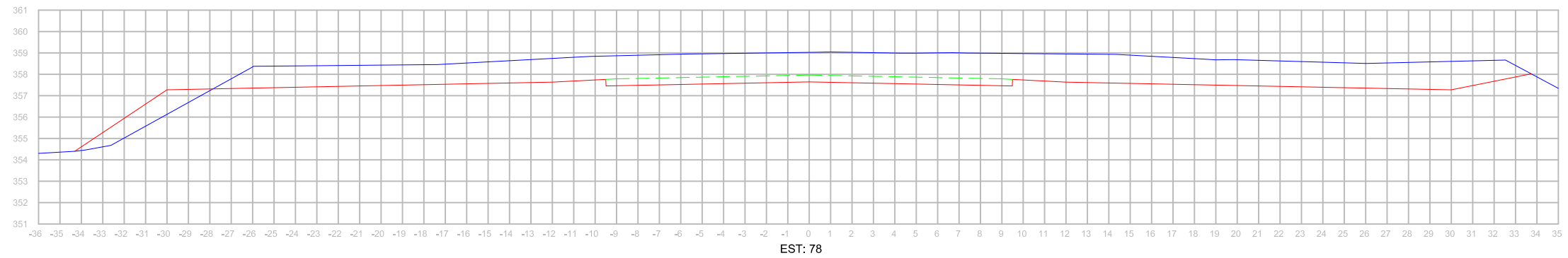
LEGENDA:  
 PERFIL TERREND  
 PERFIL GREIDE DE TERRAPLENAGEM  
 PERFIL GREIDE DE PAVIMENTAÇÃO (PROJEÇAO)

B	F.R.	SEGMENTAÇÃO DO TRECHO	FEV/26	-	A.C.R.
A	D.P.O.	EMISSÃO INICIAL	AGO/11	G.N.	A.C.R.
REV.	ELAB.	MODIFICAÇÃO	DATA	VERIF.	APROV.

NOTAS:  
 01 - O GREIDE PROJETADO É DE TERRAPLENAGEM.  
 02 - NA INCLINAÇÃO DOS TALUDES, UTILIZAR 1/5 EM CORTE E 1/1,5 EM ATERRO.  
 03 - PARA MAIORES DETALHES OBSERVAR O PROJETO DE TERRAPLENAGEM E PAVIMENTAÇÃO.  
 04 - ESTE DESENHO CONTEM INFORMAÇÕES ESPECÍFICAS À FINALIDADE QUE SE PROPÕE E NÃO DEVE SER UTILIZADO PARA OUTROS FINS SEM CONSULTAR O RESP. TÉCNICO.

RESP. TÉCNICO  
 ENGº ANTONIO CARLOS RAMUSKI  
 CREA/SC 26.930-7

SECRETARIA DE ESTADO DO DESENVOLVIMENTO REGIONAL DE ITAPIRANGA	
CIDADE	ITAPIRANGA / SC
PROJETO	PROJETO DE PAVIMENTAÇÃO DA PISTA DE POUSO E DECOLAGEM (EIXO 01) DO AERÓDROMO DE ITAPIRANGA/SC
CONTEÚDO	PROJETO GEOMÉTRICO - SEÇÕES TRANSVERSAIS EIXO 01 (ESTACA 34 A 131) - PISTA DE POUSO E DECOLAGEM
DESENHO	GEO-21210-01-01-B
DATA	FEVEREIRO/2026
ESCALA	INDICADA
COD. PROJETO	21210
FOLHA Nº	10/19



SEÇÕES TRANSVERSAIS  
 EIXO 01 - PISTA DE POUSO E DECOLAGEM  
 Escala Horizontal= 1:250  
 Escala Vertical= 1:250

LEGENDA:  
 — PERFIL TERREND  
 — PERFIL GREIDE DE TERRAPLENAGEM  
 - - - PERFIL GREIDE DE PAVIMENTAÇÃO (PROJEÇÃO)

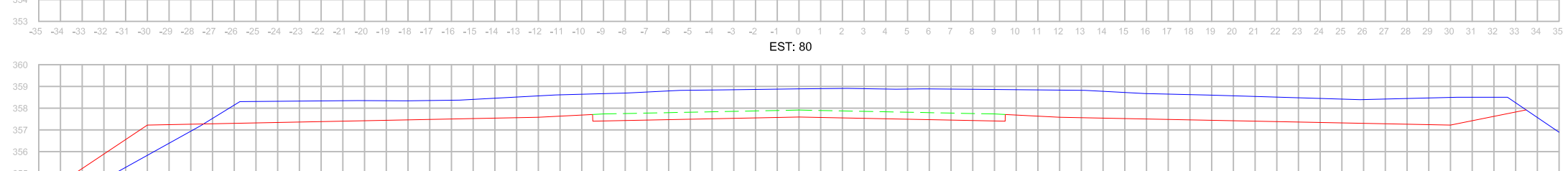
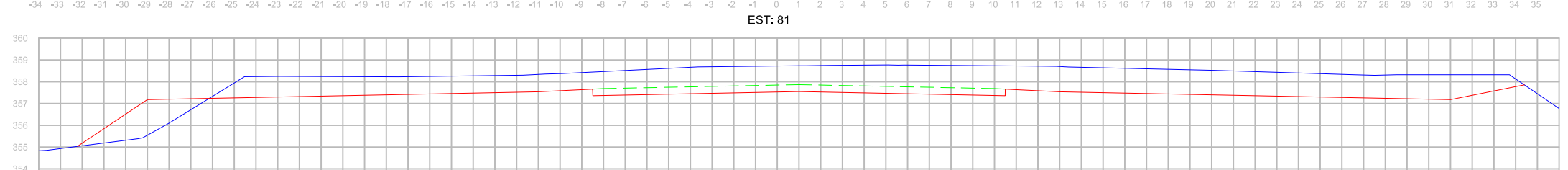
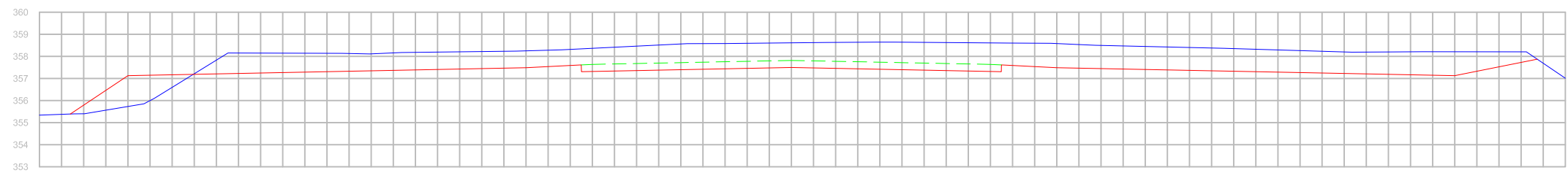
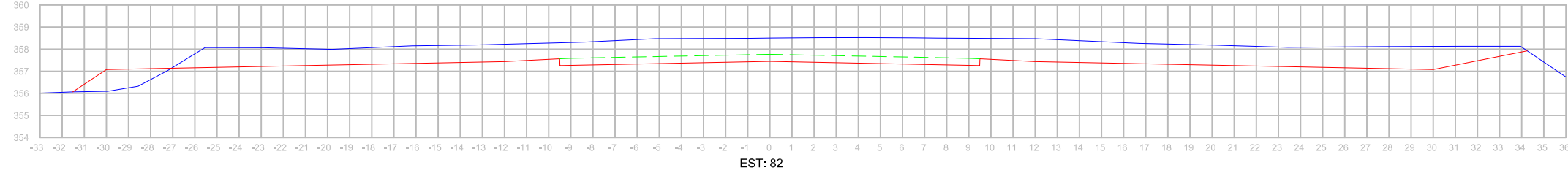
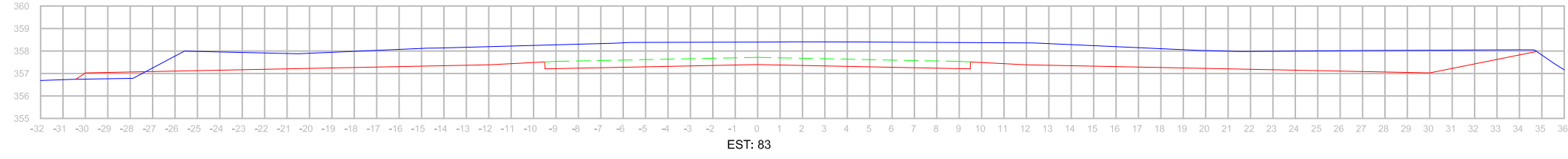
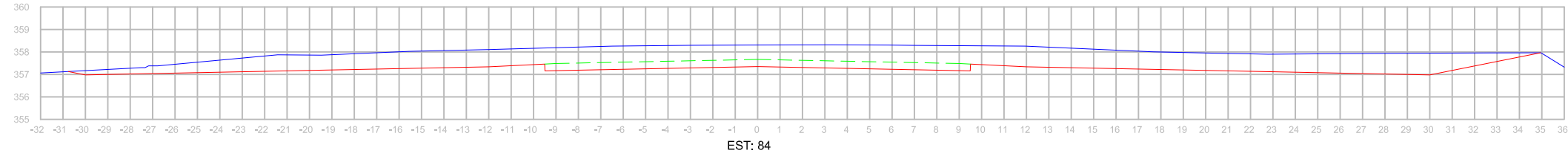
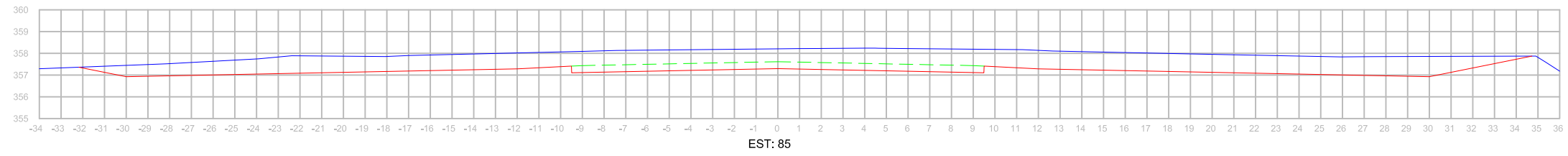
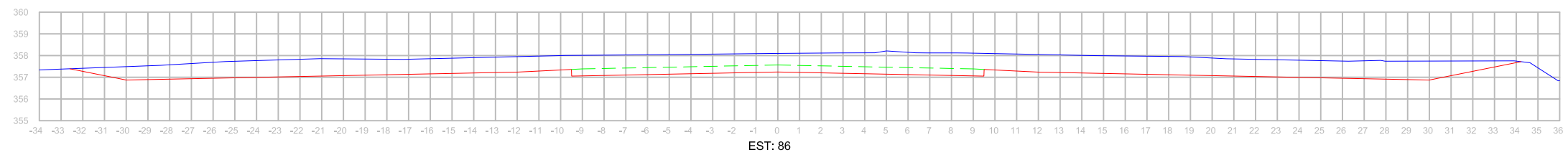
B	F.R.	SEGMENTAÇÃO DO TRECHO	FEV/26	—	A.C.R.
A	D.P.O.	EMISSÃO INICIAL	AGO/11	G.N.	A.C.R.
REV.	ELAB.	MODIFICAÇÃO	DATA	VERIF.	APROV.

NOTAS:  
 01 - O GREIDE PROJETADO É DE TERRAPLENAGEM.  
 02 - NA INCLINAÇÃO DOS TALUDES, UTILIZAR 1/5 EM CORTE E 1/1,5 EM ATERRO.  
 03 - PARA MAIORES DETALHES OBSERVAR O PROJETO DE TERRAPLENAGEM E PAVIMENTAÇÃO.  
 04 - ESTE DESENHO CONTEM INFORMAÇÕES ESPECÍFICAS À FINALIDADE QUE SE PROPÕE E NÃO DEVE SER UTILIZADO PARA OUTROS FINS SEM CONSULTAR O RESP. TÉCNICO.



SECRETARIA DE ESTADO DO DESENVOLVIMENTO REGIONAL DE ITAPIRANGA	
CIDADE	ITAPIRANGA / SC
PROJETO	PROJETO DE PAVIMENTAÇÃO DA PISTA DE POUSO E DECOLAGEM (EIXO 01) DO AERÓDROMO DE ITAPIRANGA/SC
CONTEÚDO	PROJETO GEOMÉTRICO - SEÇÕES TRANSVERSAIS EIXO 01 (ESTACA 34 A 131) - PISTA DE POUSO E DECOLAGEM
DESENHO	GEO-21210-01-01-B
DATA	FEVEREIRO/2026
ESCALA	INDICADA
COD. PROJETO	21210
FOLHA N°	11/19

RESP. TÉCNICO  
 ENG° ANTONIO CARLOS RAMUSKI  
 CREA/SC 26.930-7



SEÇÕES TRANSVERSAIS  
EIXO 01 - PISTA DE POUSO E DECOLAGEM  
Escala Horizontal= 1:250  
Escala Vertical= 1:250

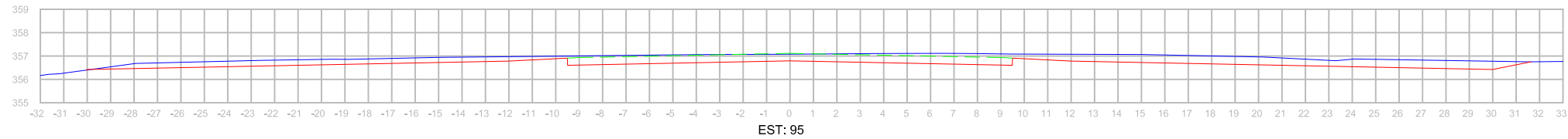
LEGENDA:  
 PERFIL TERREND  
 PERFIL GREIDE DE TERRAPLENAGEM  
 PERFIL GREIDE DE PAVIMENTAÇÃO (PROJEÇAO)

B	F.R.	SEGMENTAÇÃO DO TRECHO	FEV/26	-	A.C.R.
A	D.P.O.	EMISSÃO INICIAL	AGO/11	G.N.	A.C.R.
REV.	ELAB.	MODIFICAÇÃO	DATA	VERIF.	APROV.

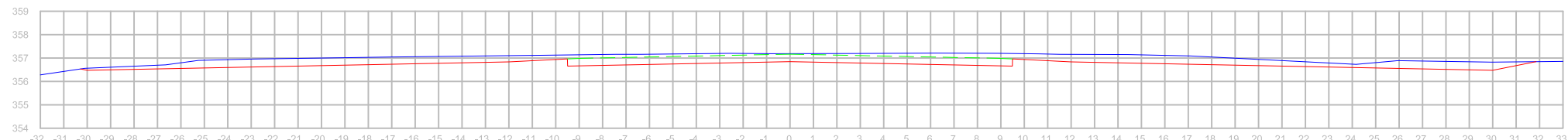
NOTAS:  
 01 - O GREIDE PROJETADO É DE TERRAPLENAGEM.  
 02 - NA INCLINAÇÃO DOS TALUDES, UTILIZAR 1/5 EM CORTE E 1/1,5 EM ATERRO.  
 03 - PARA MAIORES DETALHES OBSERVAR O PROJETO DE TERRAPLENAGEM E PAVIMENTAÇÃO.  
 04 - ESTE DESENHO CONTEM INFORMAÇÕES ESPECÍFICAS À FINALIDADE QUE SE PROPÕE E NÃO DEVE SER UTILIZADO PARA OUTROS FINS SEM CONSULTAR O RESP. TÉCNICO.

RESP. TÉCNICO  
 ENGº ANTONIO CARLOS RAMUSKI  
 CREA/SC 26.930-7

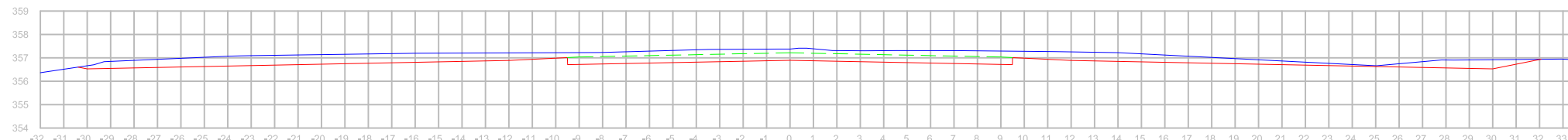
SECRETARIA DE ESTADO DO DESENVOLVIMENTO REGIONAL DE ITAPIRANGA	
CIDADE	ITAPIRANGA / SC
PROJETO	PROJETO DE PAVIMENTAÇÃO DA PISTA DE POUSO E DECOLAGEM (EIXO 01) DO AERÓDROMO DE ITAPIRANGA/SC
CONTEUDO	PROJETO GEOMÉTRICO - SEÇÕES TRANSVERSAIS EIXO 01 (ESTACA 34 A 131) - PISTA DE POUSO E DECOLAGEM
DESENHO	GEO-21210-01-01-B
DATA	FEVEREIRO/2026
ESCALA	INDICADA
COD. PROJETO	21210
FOLHA Nº	12/19



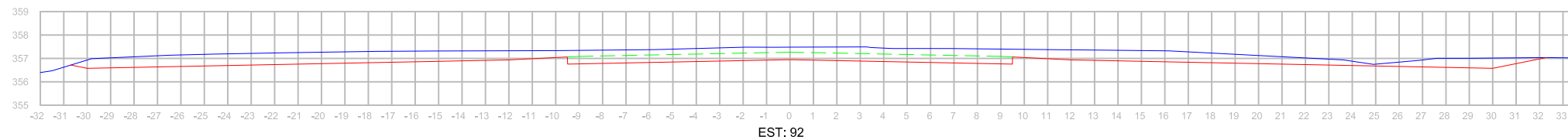
EST: 95



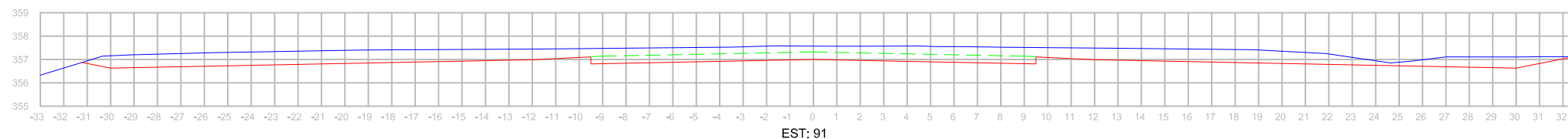
EST: 94



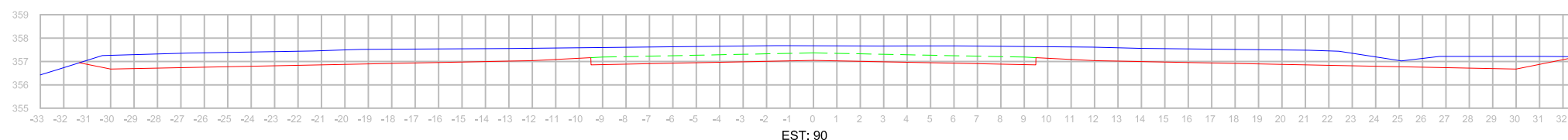
EST: 93



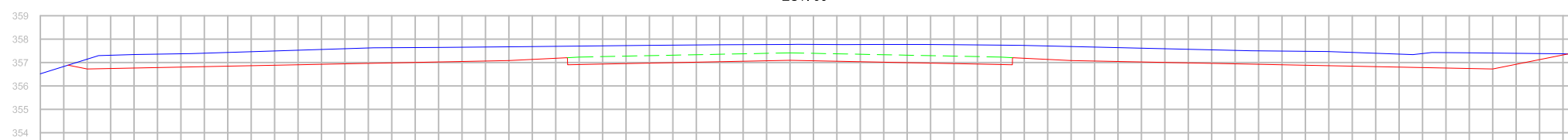
EST: 92



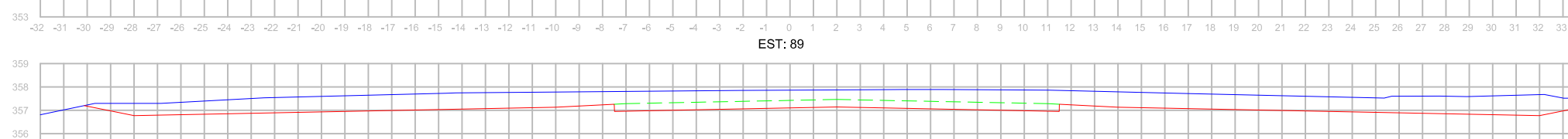
EST: 91



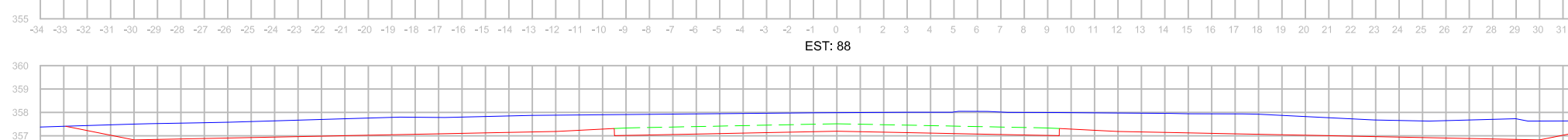
EST: 90



EST: 89



EST: 88



EST: 87


SEÇÕES TRANSVERSAIS  
EIXO 01 - PISTA DE POUSO E DECOLAGEM  
Escala Horizontal= 1:250  
Escala Vertical= 1:250

LEGENDA:

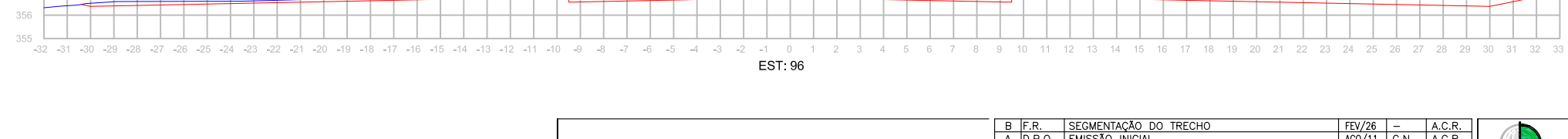
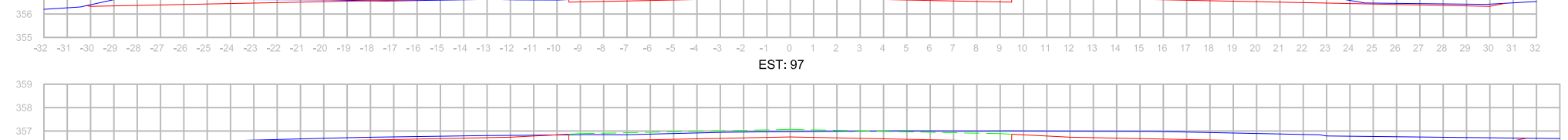
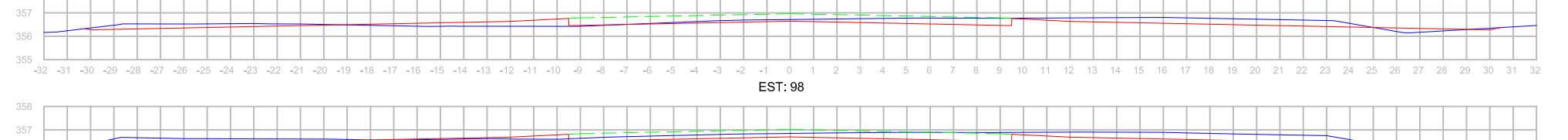
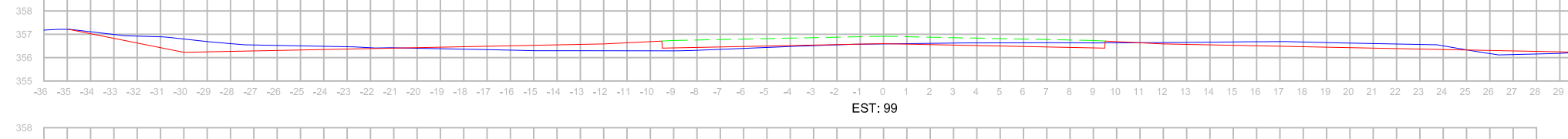
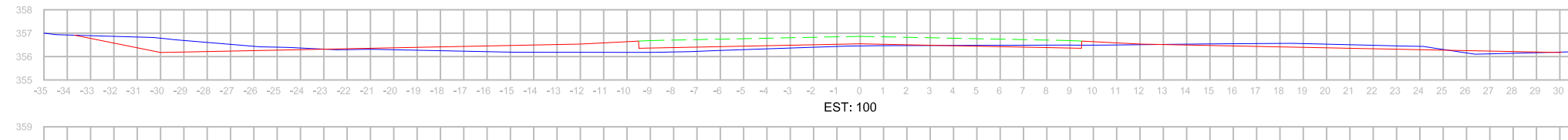
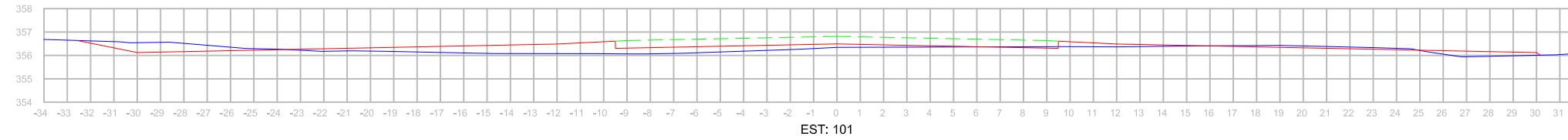
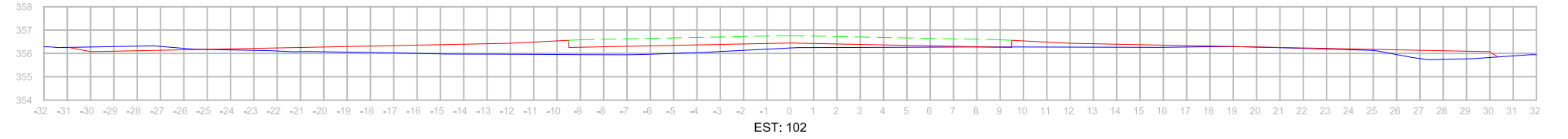
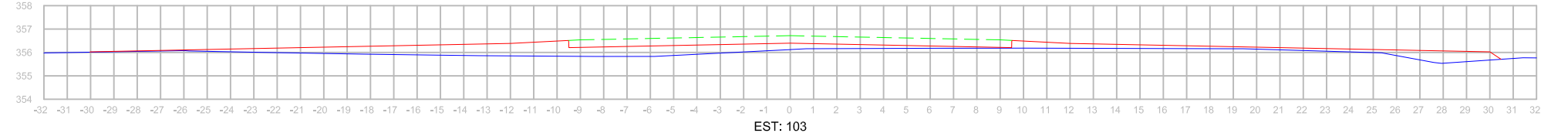
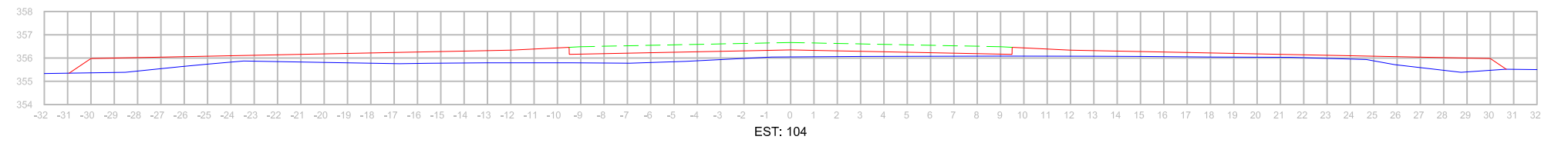
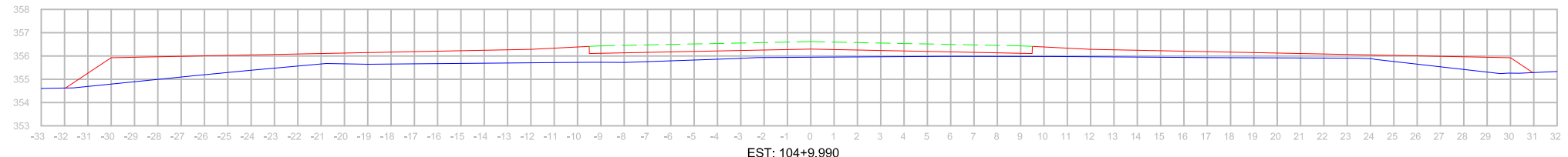
- PERFIL TERREND
- PERFIL GREIDE DE TERRAPLENAGEM
- - - PERFIL GREIDE DE PAVIMENTAÇÃO (PROJEÇD)

B	F.R.	SEGMENTAÇÃO DO TRECHO	FEV/26	—	A.C.R.
A	D.P.O.	EMISSÃO INICIAL	AGO/11	G.N.	A.C.R.
REV.	ELAB.	MODIFICAÇÃO	DATA	VERIF.	APROV.

NOTAS:  
01 - O GREIDE PROJETADO É DE TERRAPLENAGEM.  
02 - NA INCLINAÇÃO DOS TALUDES, UTILIZAR 1/5 EM CORTE E 1/1,5 EM ATERRO.  
03 - PARA MAIORES DETALHES OBSERVAR O PROJETO DE TERRAPLENAGEM E PAVIMENTAÇÃO.  
04 - ESTE DESENHO CONTEM INFORMAÇÕES ESPECÍFICAS À FINALIDADE QUE SE PROPÕE E NÃO DEVE SER UTILIZADO PARA OUTROS FINS SEM CONSULTAR O RESP. TÉCNICO.



SECRETARIA DE ESTADO DO DESENVOLVIMENTO REGIONAL DE ITAPIRANGA			
CIDADE: ITAPIRANGA / SC			
PROJETO: PROJETO DE PAVIMENTAÇÃO DA PISTA DE POUSO E DECOLAGEM (EIXO 01) DO AERÓDROMO DE ITAPIRANGA/SC			
CONTEÚDO: PROJETO GEOMÉTRICO - SEÇÕES TRANSVERSAIS EIXO 01 (ESTACA 34 A 131) - PISTA DE POUSO E DECOLAGEM			
RESP. TÉCNICO	DATA	FOLHA N°	
ENG° ANTONIO CARLOS RAMUSKI	FEV/2026	13/19	
ESCALA	COD. PROJETO	21210	
INDICADA	21210		



SECÇÕES TRANSVERSAIS  
EIXO 01 - PISTA DE POUSO E DECOLAGEM  
Escala Horizontal= 1:250  
Escala Vertical= 1:250

**LEGENDA:**

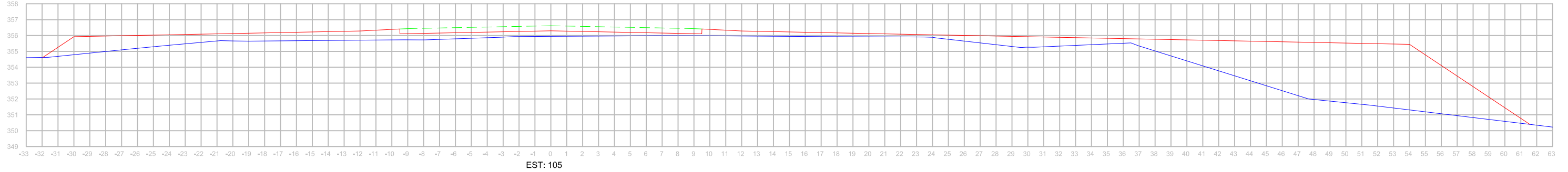
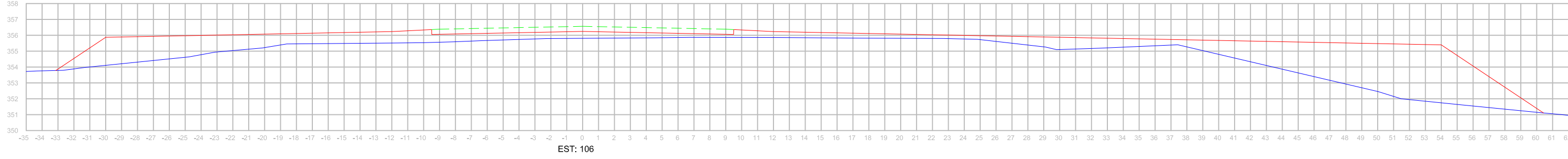
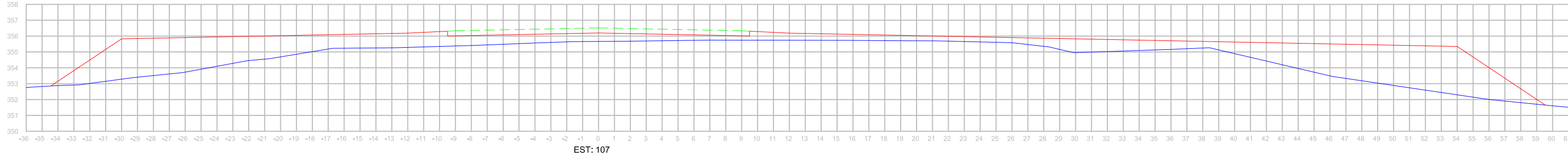
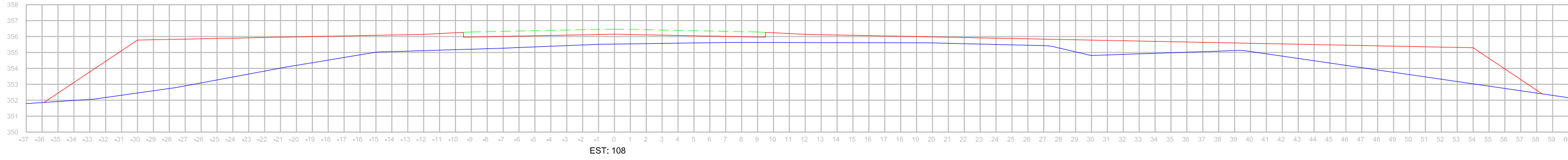
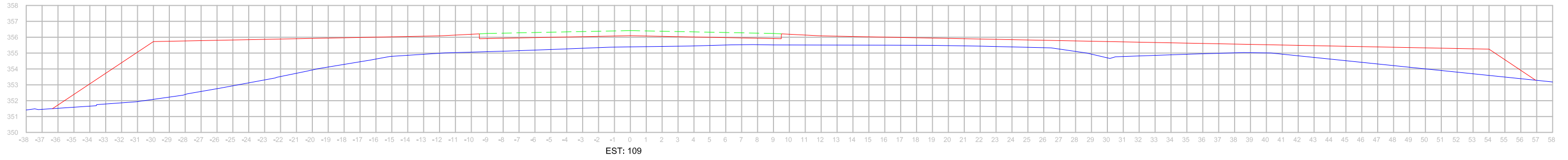
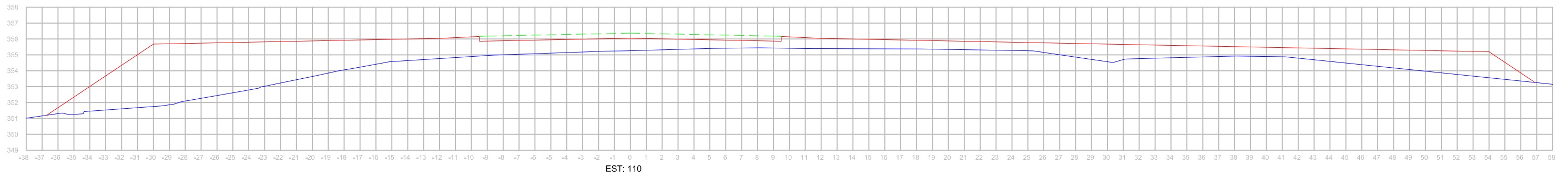
- PERFIL TERREND
- PERFIL GREIDE DE TERRAPLENAGEM
- - - PERFIL GREIDE DE PAVIMENTAÇÃO (PROJEÇÂO)

B	F.R.	SEGMENTAÇÃO DO TRECHO	FEV/26	—	A.C.R.
A	D.P.O.	EMISSÃO INICIAL	AGO/11	G.N.	A.C.R.
REV.	ELAB.	MODIFICAÇÃO	DATA	VERIF.	APROV.
NOTAS:					
01 - O GREIDE PROJETADO É DE TERRAPLENAGEM.					
02 - NA INCLINAÇÃO DOS TALUDES, UTILIZAR 1/5 EM CORTE E 1/1,5 EM ATERRO.					
03 - PARA MAIORES DETALHES OBSERVAR O PROJETO DE TERRAPLENAGEM E PAVIMENTAÇÃO.					
04 - ESTE DESENHO CONTEM INFORMAÇÕES ESPECÍFICAS À FINALIDADE QUE SE PROPÕE E NÃO DEVE SER UTILIZADO PARA OUTROS FINS SEM CONSULTAR O RESP. TÉCNICO.					

**DZIMUTE**  
DEPT. DE ENGENHARIA DE TRÁFICO  
R. Rui Barbosa, 100 - Fone: (51) 3423-4777  
e-mail: dzimute@itapiranga.sc.gov.br

**SANTA CATARINA**  
Governo do Estado

SECRETARIA DE ESTADO DO DESENVOLVIMENTO REGIONAL DE ITAPIRANGA			
CIDADE: ITAPIRANGA / SC			
PROJETO: PROJETO DE PAVIMENTAÇÃO DA PISTA DE POUSO E DECOLAGEM (EIXO 01) DO AERÓDROMO DE ITAPIRANGA/SC			
CONTEÚDO: PROJETO GEOMÉTRICO - SEÇÕES TRANSVERSAIS EIXO 01 (ESTACA 34 A 131) - PISTA DE POUSO E DECOLAGEM			
RESP. TÉCNICO	DATA	FOLHA N°	
ENG° ANTONIO CARLOS RAMUSKI	GEO-21210-01-01-B	FEVEREIRO/2026	
ESCALA	INDICADA	COD. PROJETO	21210
CREA/SC	26.930-7	14/19	




**SEÇÕES TRANSVERSAIS**  
**EIXO 01 - PISTA DE POUSO E DECOLAGEM**  
 Escala Horizontal= 1:250  
 Escala Vertical= 1:250

**LEGENDA:**


- PERFIL TERREND
- PERFIL GREIDE DE TERRAPLENAGEM
- - - PERFIL GREIDE DE PAVIMENTAÇÃO (PROJEÇÃO)

B	F.R.	SEGMENTAÇÃO DO TRECHO	FEV/26	—	A.C.R.
A	D.P.O.	EMIÇÃO INICIAL	AGO/11	G.N.	A.C.R.
REV.	ELAB.	MODIFICAÇÃO	DATA	VERIF.	APROV.

NOTAS:  
 01 - O GREIDE PROJETADO É DE TERRAPLENAGEM.  
 02 - NA INCLINAÇÃO DOS TALUDES, UTILIZAR 1/5 EM CORTE E 1/1,5 EM ATERRO.  
 03 - PARA MAIORES DETALHES OBSERVAR O PROJETO DE TERRAPLENAGEM E PAVIMENTAÇÃO.  
 04 - ESTE DESENHO CONTEM INFORMAÇÕES ESPECÍFICAS À FINALIDADE QUE SE PROPÕE E NÃO DEVE SER UTILIZADO PARA OUTROS FINS SEM CONSULTAR O RESP. TÉCNICO.



**AZIMUTE**  
Engenharia e Planejamento de Transportes  
 Rua Osvaldo Gomes, 415  
 CEP: 88010-000 - JARAGUÁ DO SUL - SC  
 FONE: (47) 3473-4777  
 e-mail: azimute@azimute.org.br



**SANTA CATARINA**  
Governo do Estado

**SECRETARIA DE ESTADO DO DESENVOLVIMENTO REGIONAL DE ITAPIRANGA / SC**

CIDADE: ITAPIRANGA / SC

PROJETO: PROJETO DE PAVIMENTAÇÃO DA PISTA DE POUSO E DECOLAGEM (EIXO 01) DO AERÓDROMO DE ITAPIRANGA/SC

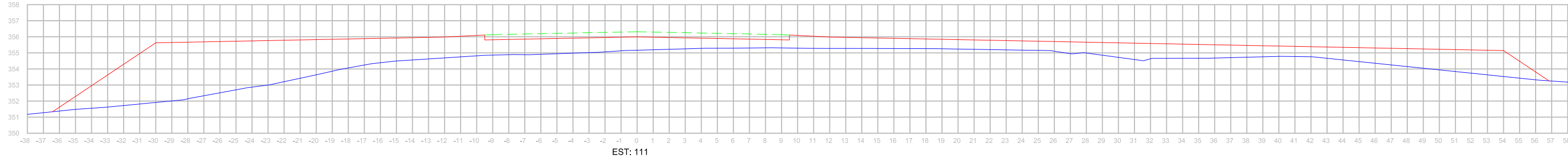
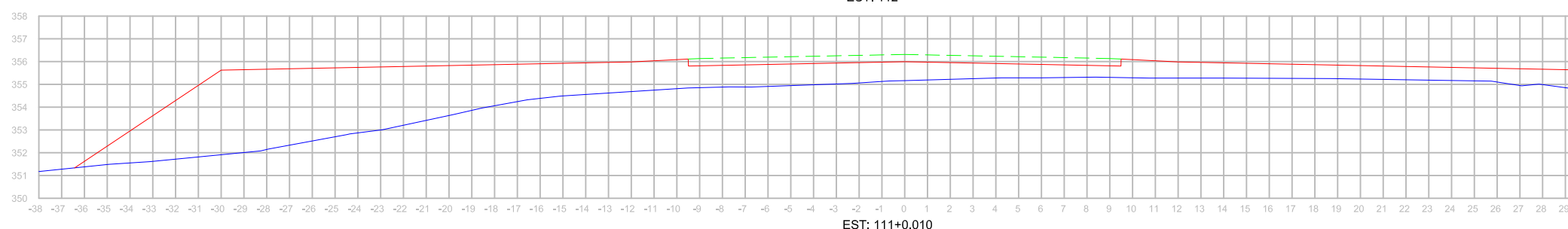
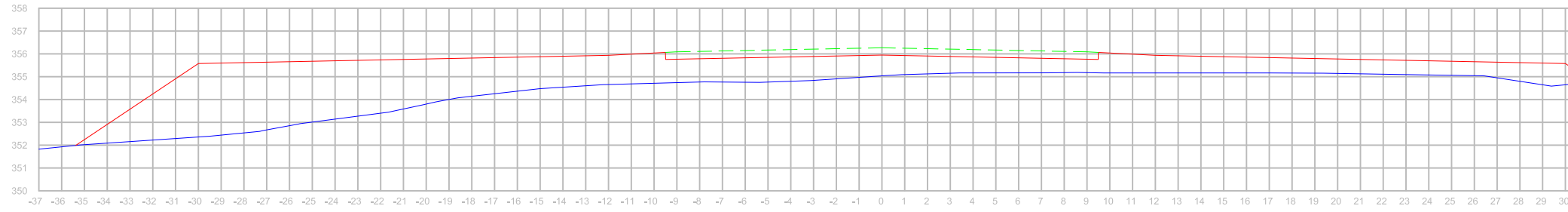
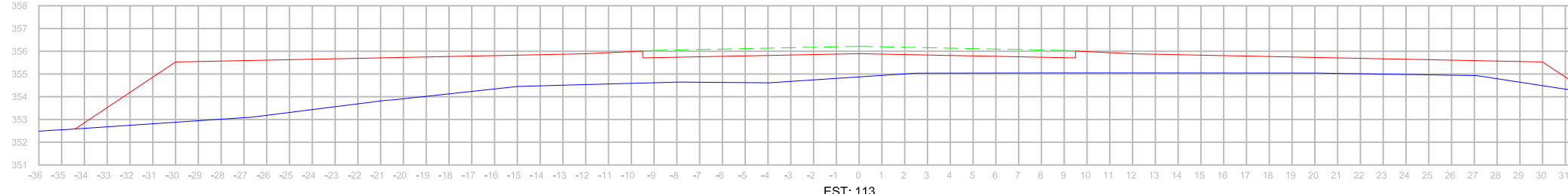
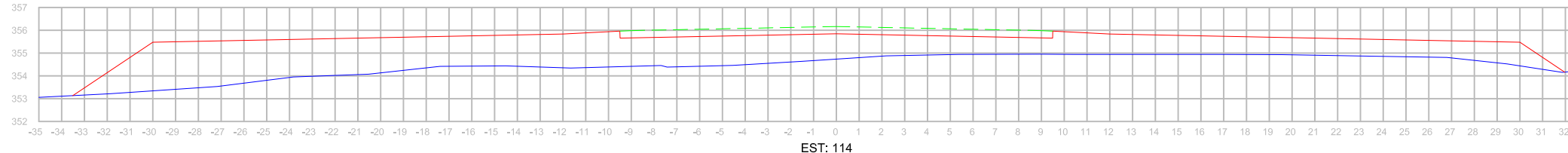
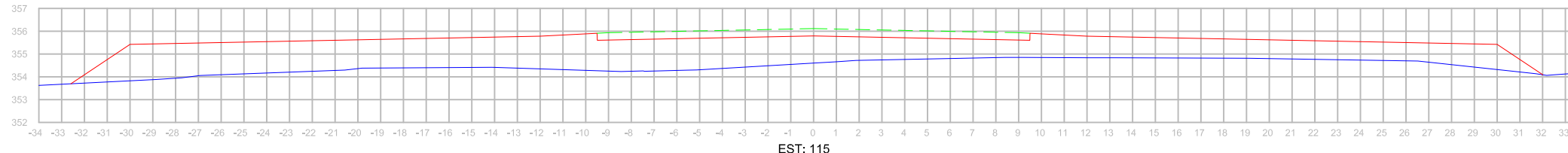
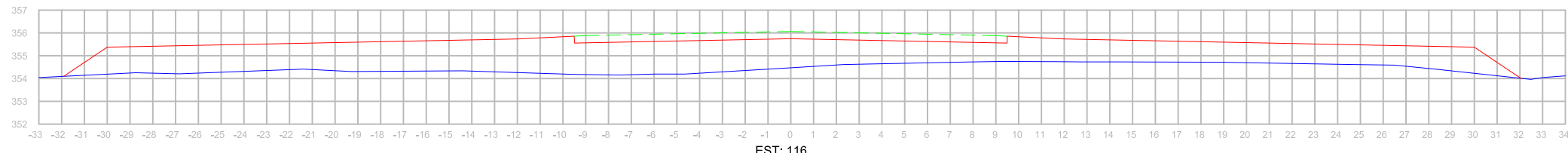
CONTEÚDO: PROJETO GEOMÉTRICO - SEÇÕES TRANSVERSAIS EIXO 01 (ESTACA 34 A 131) - PISTA DE POUSO E DECOLAGEM

RESP. TÉCNICO: ENG. ANTONIO CARLOS RAMUSKI  
 CREA/SC: 26.930-7

DESENHO: GEO-21210-01-01-B  
 ESCALA: INDICADA

DATA: FEVEREIRO/2026  
 COD. PROJETO: 21210

FOLHA Nº: **15/19**



**SEÇÕES TRANSVERSAIS**  
**EIXO 01 - PISTA DE POUSO E DECOLAGEM**  
 Escala Horizontal= 1:250  
 Escala Vertical= 1:250

**LEGENDA:**

- PERFIL TERREND
- PERFIL GREIDE DE TERRAPLENAGEM
- - - PERFIL GREIDE DE PAVIMENTAÇÃO (PROJEÇAO)

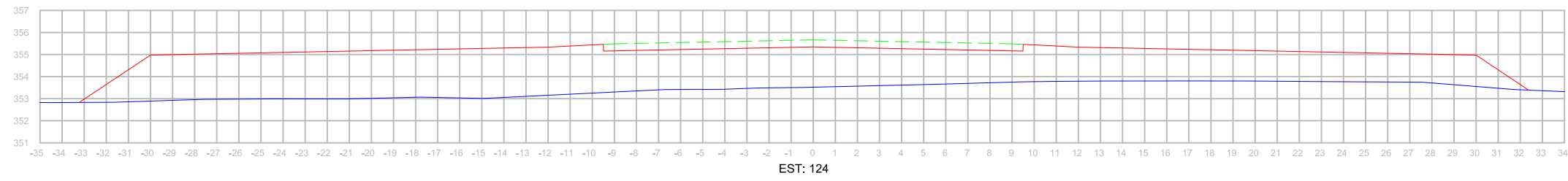
B	F.R.	SEGMENTAÇÃO DO TRECHO	FEV/26	-	A.C.R.
A	D.P.O.	EMISSÃO INICIAL	AGO/11	G.N.	A.C.R.
REV.	ELAB.	MODIFICAÇÃO	DATA	VERIF.	APROV.

**NOTAS:**  
 01 - O GREIDE PROJETADO É DE TERRAPLENAGEM.  
 02 - NA INCLINAÇÃO DOS TALUDES, UTILIZAR 1/5 EM CORTE E 1/1,5 EM ATERRO.  
 03 - PARA MAIORES DETALHES OBSERVAR O PROJETO DE TERRAPLENAGEM E PAVIMENTAÇÃO.  
 04 - ESTE DESENHO CONTEM INFORMAÇÕES ESPECÍFICAS À FINALIDADE QUE SE PROPÕE E NÃO DEVE SER UTILIZADO PARA OUTROS FINS SEM CONSULTAR O RESP. TÉCNICO.

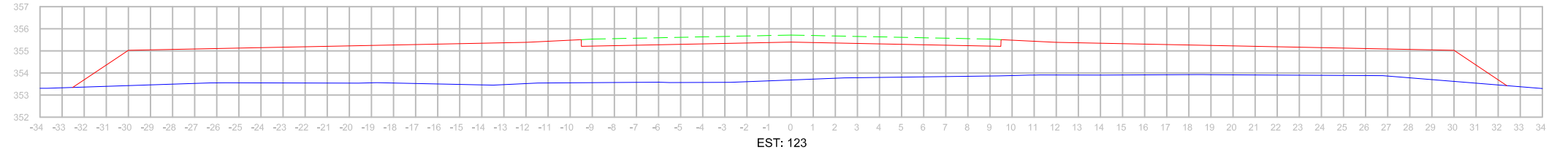
**DZIMUTE**  
 Engenharia e Arquitetura

**SANTA CATARINA**  
 Governo do Estado

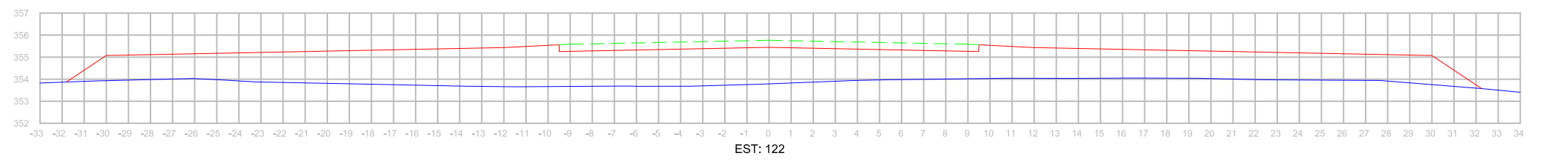
SECRETARIA DE ESTADO DO DESENVOLVIMENTO REGIONAL DE ITAPIRANGA	
CIDADE	ITAPIRANGA / SC
PROJETO	PROJETO DE PAVIMENTAÇÃO DA PISTA DE POUSO E DECOLAGEM (EIXO 01) DO AERÓDROMO DE ITAPIRANGA/SC
CONTEÚDO	PROJETO GEOMÉTRICO - SEÇÕES TRANSVERSAIS EIXO 01 (ESTACA 34 A 131) - PISTA DE POUSO E DECOLAGEM
RESP. TÉCNICO	DATA
ENGº ANTONIO CARLOS RAMUSKI	FEVEREIRO/2026
ESCALA	FOLHA Nº
INDICADA	16/19
COD. PROJETO	21210



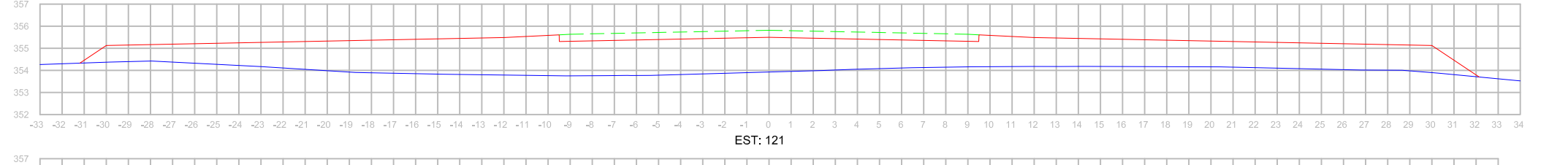
EST: 124



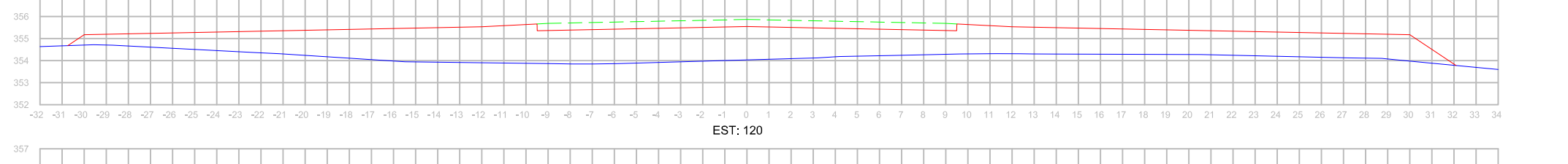
EST: 123



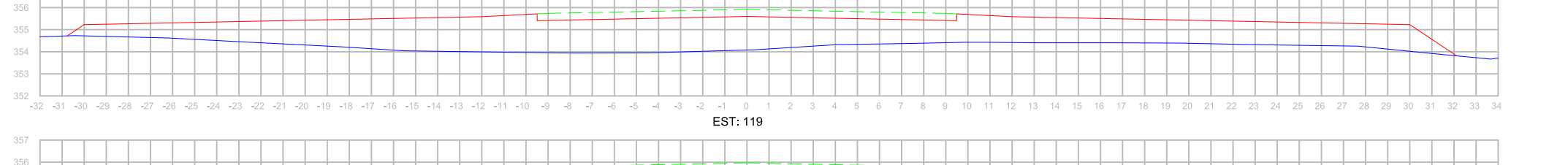
EST: 122



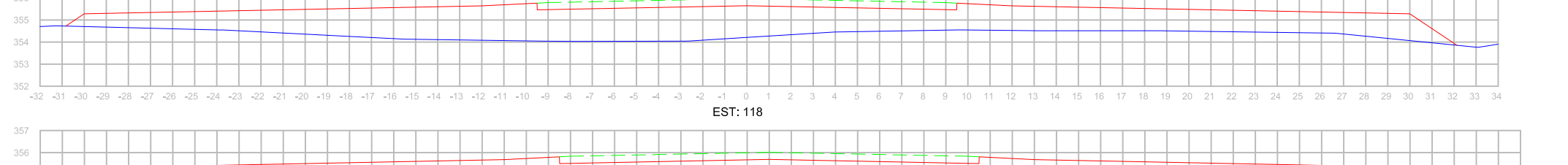
EST: 121



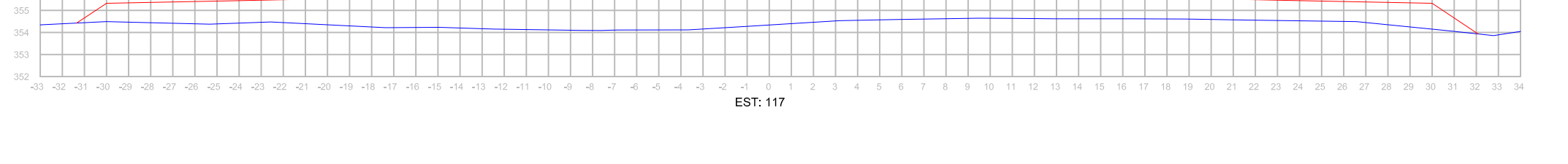
EST: 120



EST: 119



EST: 118



EST: 117

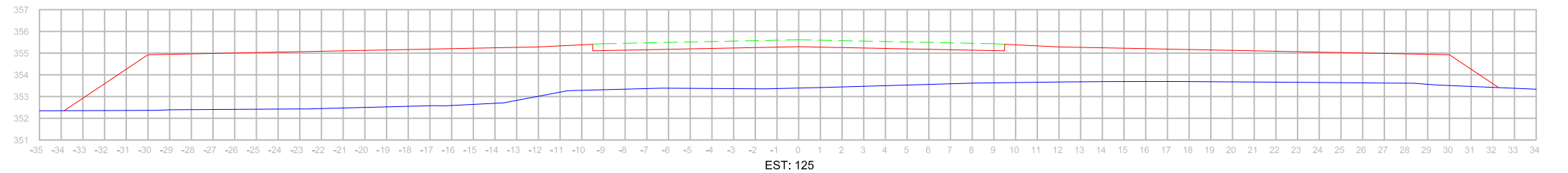
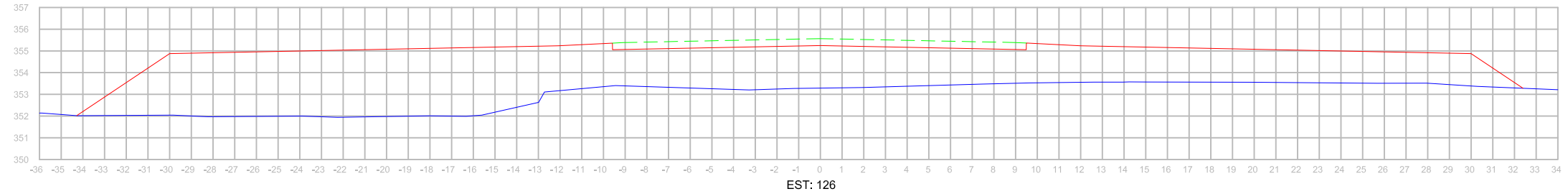
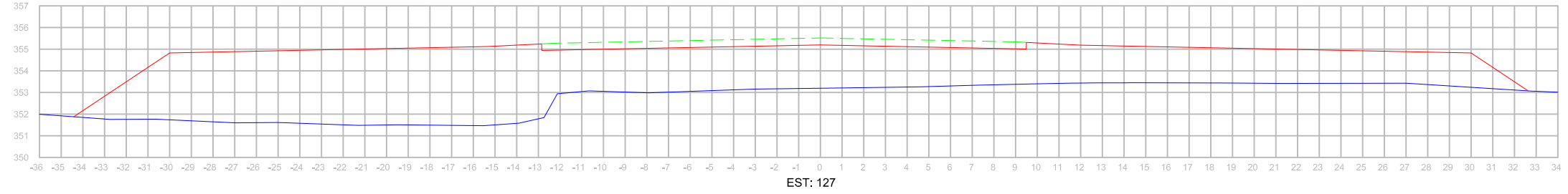
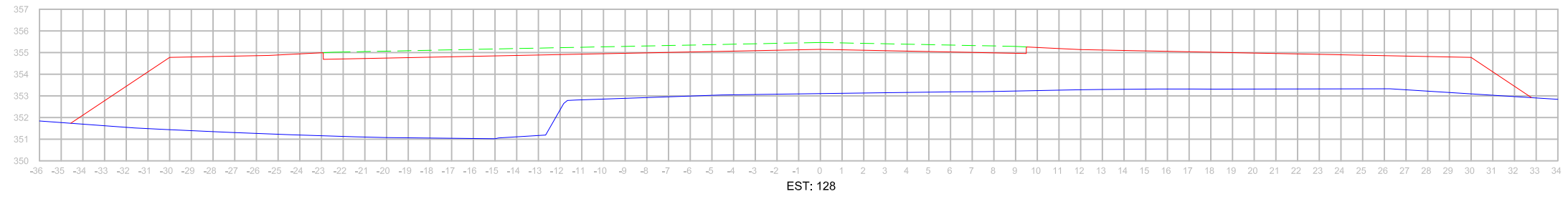
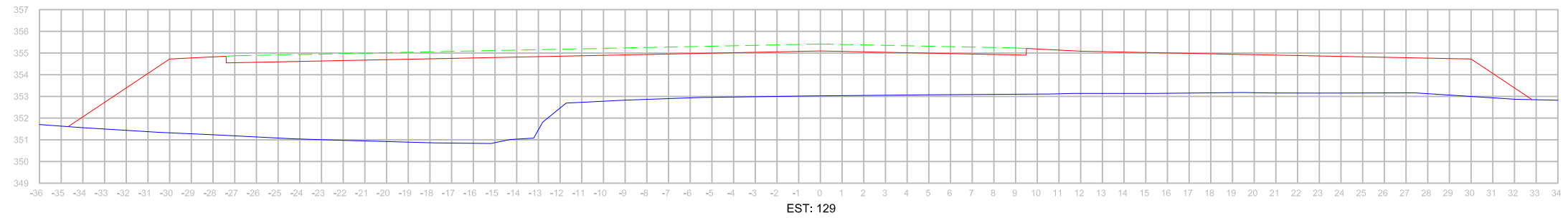
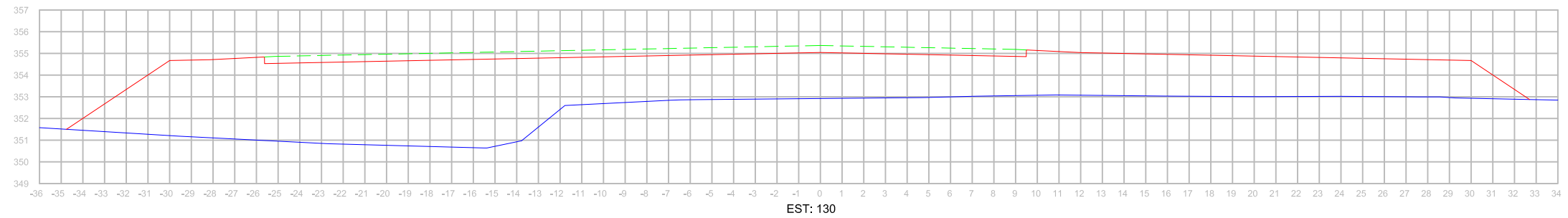
SEÇÕES TRANSVERSAIS  
EIXO 01 - PISTA DE POUSO E DECOLAGEM  
Escala Horizontal= 1:250  
Escala Vertical= 1:250

LEGENDA:  
 PERFIL TERRENO  
 PERFIL GREIDE DE TERRAPLENAGEM  
 PERFIL GREIDE DE PAVIMENTAÇÃO (PROJEÇÃO)




B	F.R.	SEGMENTAÇÃO DO TRECHO	FEV/26	-	A.C.R.
A	D.P.O.	EMISSÃO INICIAL	AGO/11	G.N.	A.C.R.
REV.	ELAB.	MODIFICAÇÃO	DATA	VERIF.	APROV.
NOTAS: 01 - O GREIDE PROJETADO É DE TERRAPLENAGEM. 02 - NA INCLINAÇÃO DOS TALUDES, UTILIZAR 1/5 EM CORTE E 1/1,5 EM ATERRO. 03 - PARA MAIORES DETALHES OBSERVAR O PROJETO DE TERRAPLENAGEM E PAVIMENTAÇÃO. 04 - ESTE DESENHO CONTEM INFORMAÇÕES ESPECÍFICAS À FINALIDADE QUE SE PROPÕE E NÃO DEVE SER UTILIZADO PARA OUTROS FINS SEM CONSULTAR O RESP. TÉCNICO.					

RESP. TÉCNICO  
 ENG.º ANTONIO CARLOS RAMUSKI  
 CREA/SC 26.930-7

SECRETARIA DE ESTADO DO DESENVOLVIMENTO REGIONAL DE ITAPIRANGA			
CIDADE ITAPIRANGA / SC			
PROJETO PROJETO DE PAVIMENTAÇÃO DA PISTA DE POUSO E DECOLAGEM (EIXO 01) DO AERÓDROMO DE ITAPIRANGA/SC			
CONTEÚDO PROJETO GEOMÉTRICO - SEÇÕES TRANSVERSAIS EIXO 01 (ESTACA 34 A 131) - PISTA DE POUSO E DECOLAGEM			
DESENHO	GEO-21210-01-01-B	DATA	FEVEREIRO/2026
ESCALA	INDICADA	COD. PROJETO	21210
			FOLHA Nº 17/19



SEÇÕES TRANSVERSAIS  
EIXO 01 - PISTA DE POUSO E DECOLAGEM  
Escala Horizontal= 1:250  
Escala Vertical= 1:250

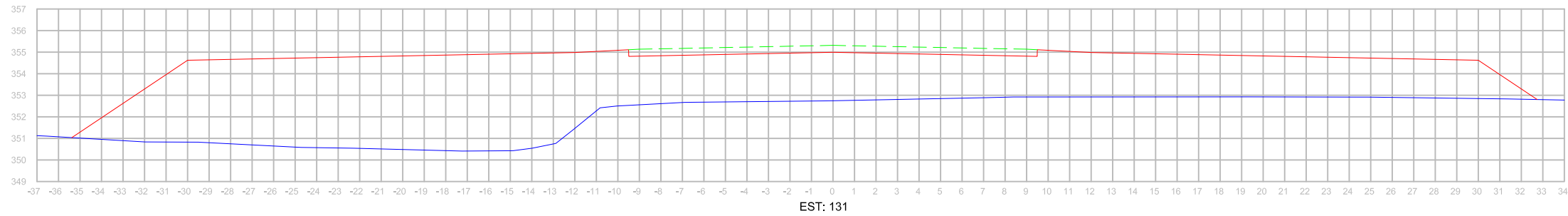
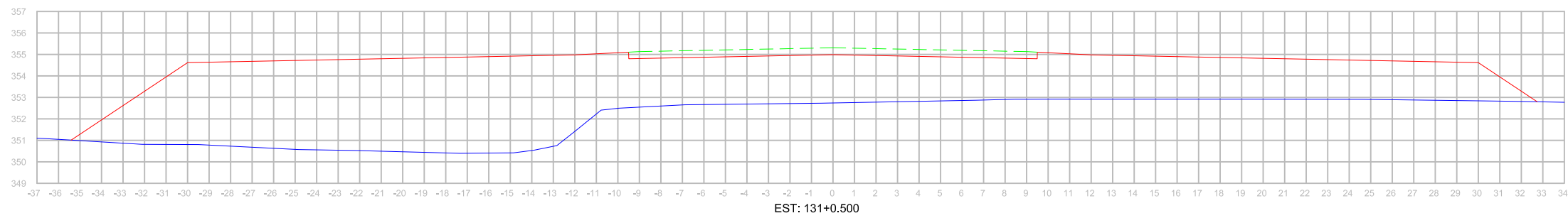
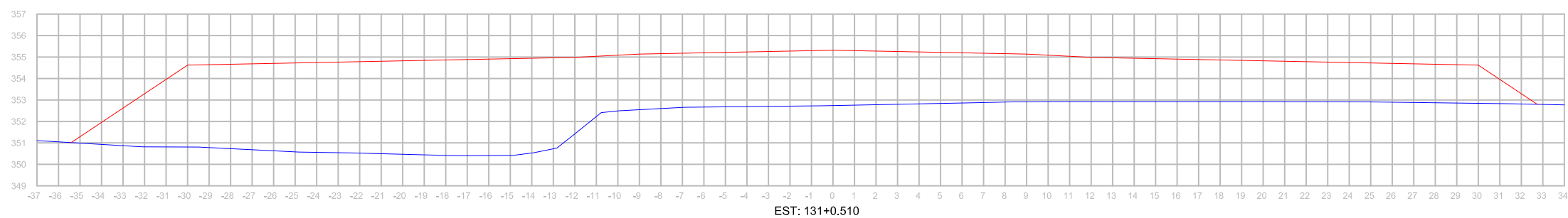
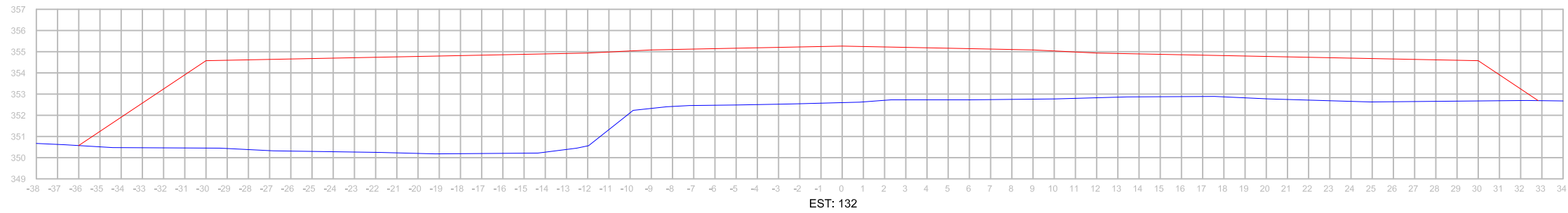
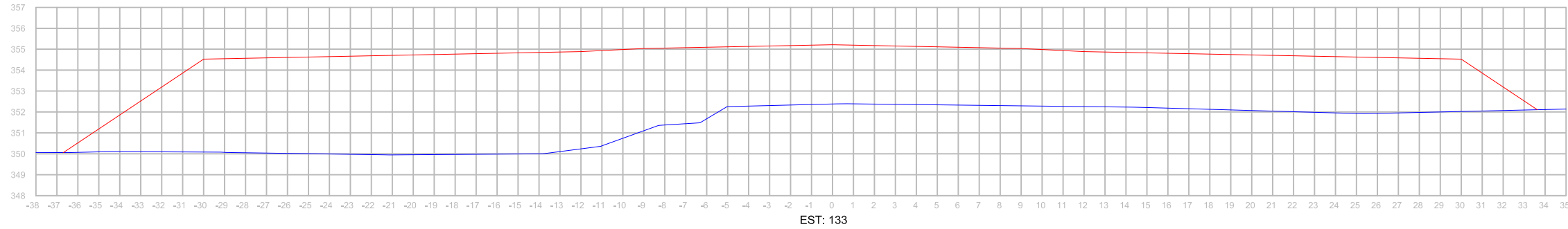
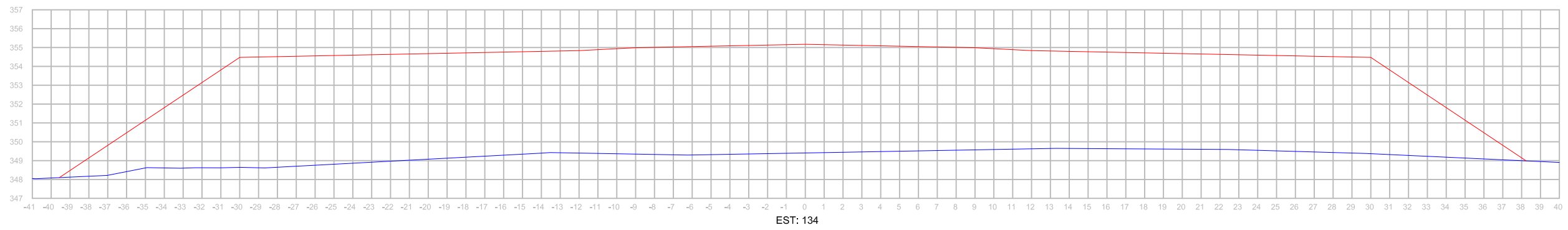
LEGENDA:  
 PERFIL TERREND  
 PERFIL GREIDE DE TERRAPLENAGEM  
 PERFIL GREIDE DE PAVIMENTAÇÃO (PROJEÇÂO)

B	F.R.	SEGMENTAÇÃO DO TRECHO	FEV/26	-	A.C.R.
A	D.P.O.	EMIÇÃO INICIAL	AGO/11	G.N.	A.C.R.
REV.	ELAB.	MODIFICAÇÃO	DATA	VERIF.	APROV.




NOTAS:  
 01 - O GREIDE PROJETADO É DE TERRAPLENAGEM.  
 02 - NA INCLINAÇÃO DOS TALUDES, UTILIZAR 1/5 EM CORTE E 1/1,5 EM ATERRO.  
 03 - PARA MAIORES DETALHES OBSERVAR O PROJETO DE TERRAPLENAGEM E PAVIMENTAÇÃO.  
 04 - ESTE DESENHO CONTEM INFORMAÇÕES ESPECÍFICAS À FINALIDADE QUE SE PROPÕE E NÃO DEVE SER UTILIZADO PARA OUTROS FINS SEM CONSULTAR O RESP. TÉCNICO.



SECRETARIA DE ESTADO DO DESENVOLVIMENTO REGIONAL DE ITAPIRANGA	
CIDADE	ITAPIRANGA / SC
PROJETO	PROJETO DE PAVIMENTAÇÃO DA PISTA DE POUSO E DECOLAGEM (EIXO 01) DO AERÓDROMO DE ITAPIRANGA/SC
CONTEÚDO	PROJETO GEOMÉTRICO - SEÇÕES TRANSVERSAIS EIXO 01 (ESTACA 34 A 131) - PISTA DE POUSO E DECOLAGEM
RESP. TÉCNICO	DATA
ENGº ANTONIO CARLOS RAMUSKI	FEVEREIRO/2026
ESCALA	FOLHA Nº
INDICADA	18/19
COD. PROJETO	
21210	



SEÇÕES TRANSVERSAIS  
EIXO 01 - PISTA DE POUSO E DECOLAGEM  
Escala Horizontal= 1:250  
Escala Vertical= 1:250

LEGENDA:  
 PERFIL TERREND  
 PERFIL GREIDE DE TERRAPLENAGEM  
 PERFIL GREIDE DE PAVIMENTAÇÃO (PROJEÇÂO)

B	F.R.	SEGMENTAÇÃO DO TRECHO	FEV/26	—	A.C.R.
A	D.P.O.	EMISSÃO INICIAL	AGO/11	G.N.	A.C.R.
REV.	ELAB.	MODIFICAÇÃO	DATA	VERIF.	APROV.

NOTAS:  
 01 - O GREIDE PROJETADO É DE TERRAPLENAGEM.  
 02 - NA INCLINAÇÃO DOS TALUDES, UTILIZAR 1/5 EM CORTE E 1/1,5 EM ATERRO.  
 03 - PARA MAIORES DETALHES OBSERVAR O PROJETO DE TERRAPLENAGEM E PAVIMENTAÇÃO.  
 04 - ESTE DESENHO CONTEM INFORMAÇÕES ESPECÍFICAS À FINALIDADE QUE SE PROPÕE E NÃO DEVE SER UTILIZADO PARA OUTROS FINS SEM CONSULTAR O RESP. TÉCNICO.



SECRETARIA DE ESTADO DO DESENVOLVIMENTO REGIONAL DE ITAPIRANGA	
CIDADE	ITAPIRANGA / SC
PROJETO	PROJETO DE PAVIMENTAÇÃO DA PISTA DE POUSO E DECOLAGEM (EIXO 01) DO AERÓDROMO DE ITAPIRANGA/SC
CONTEÚDO	PROJETO GEOMÉTRICO - SEÇÕES TRANSVERSAIS EIXO 01 (ESTAÇÃO 34 A 131) - PISTA DE POUSO E DECOLAGEM
DESENHO	GEO-21210-01-01-B
DATA	FEVEREIRO/2026
ESCALA	INDICADA
RESP. TÉCNICO	ENGº ANTONIO CARLOS RAMUSKI
CREA/SC	26.930-7
FOLHA Nº	19/19
COD. PROJETO	21210