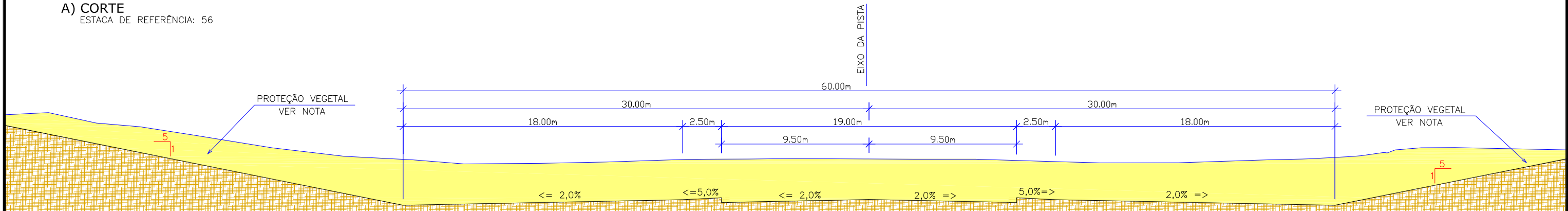
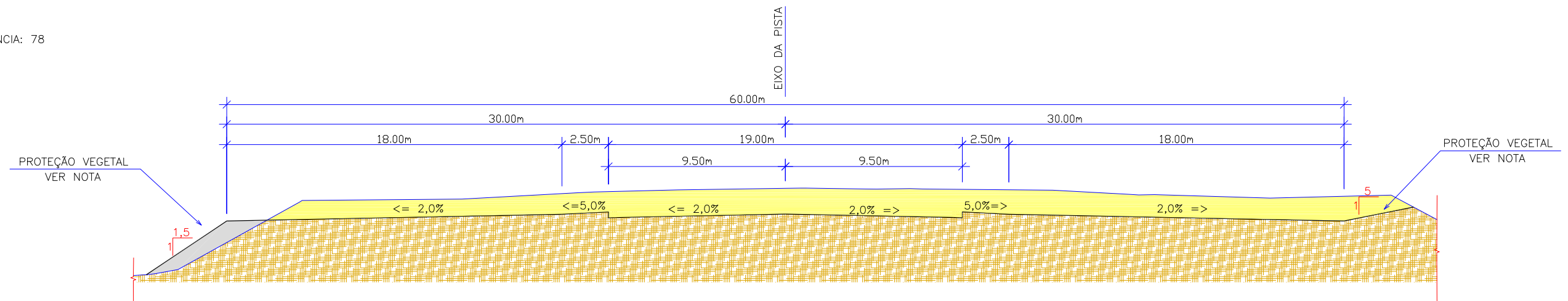


SEÇÕES TRANSVERSAIS TIPO DE TERRAPLENAGEM (EIXO DA PISTA DE DECOLAGEM)
 ESCALA 1/250

A) CORTE
 ESTACA DE REFERÊNCIA: 56



B) MISTA
 ESTACA DE REFERÊNCIA: 78



LEGENDA:

- SUBLEITO EXISTENTE
- CORTE
- GREIDE PRIMITIVO
- ATERRO
- GREIDE ACABADO DE TERRAPLENAGEM
- INCLINAÇÃO DOS TALUDES (V:H)

NOTAS:

- 01 - OS TALUDES DE CORTE PROJETADO POSSUEM INCLINAÇÃO 1:5 (V:H).
- 02 - OS TALUDES DE ATERRO PROJETADO POSSUEM INCLINAÇÃO DE 1:1,5 (V:H).
- 03 - VER NO PROJETO DE OBRAS COMPLEMENTARES OS LOCAIS QUE DEVEM SER CULTIVADA GRAMÍNEA COM ALTURA MÍNIMA DE 12cm E MÁXIMA DE 25cm;

B	F.R.	SEGMENTAÇÃO DO TRECHO	FEV/26	-	A.C.R.
A	A.C.G.	EMIÇÃO INICIAL	SET/11	G.N.	A.C.R.
REV.	ELAB.	MODIFICAÇÃO	DATA	VERIF.	APROV.

- 04 - NO CASO DO ATERRO SER EXECUTADO COM ROCHA PREVER CAMADA FINAL COM TRAVAMENTO EM BRITA E SOLO, VERIFICAR MAIORES INFORMAÇÕES NO RELATÓRIO.
- 05 - ESTE DESENHO CONTÉM INFORMAÇÕES ESPECÍFICAS À FINALIDADE QUE SE PROPÕE E NÃO DEVE SER UTILIZADO PARA OUTROS FINS SEM CONSULTAR O RESP. TÉCNICO.



SECRETARIA DE ESTADO DO DESENVOLVIMENTO REGIONAL DE ITAPIRANGA

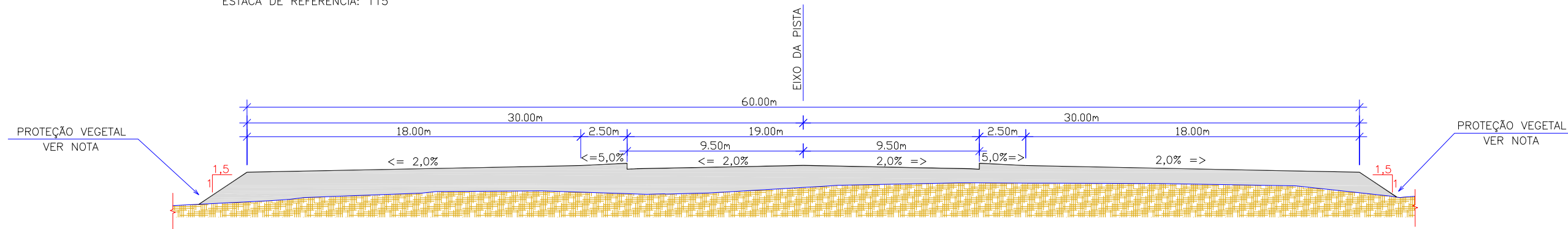
CIDADE: ITAPIRANGA/SC
 PROJETO: PROJETO DE PAVIMENTAÇÃO DA PISTA DE POUSO E DECOLAGEM (EIXO 01) DO AERÓDROMO DE ITAPIRANGA/SC
 CONTEÚDO: PROJETO DE TERRAPLENAGEM (EIXO 01 - ESTACA 34 A 131)

RESP. TÉCNICO	DESENHO	DATA	FOLHA N°
ENG° ANTONIO CARLOS RAMUSKI	TRP-21210-01-01-B	FEVEREIRO/2026	01/02
CREA/SC 26.930-7	ESCALA	COD. PROJETO	
	1/250	21210	

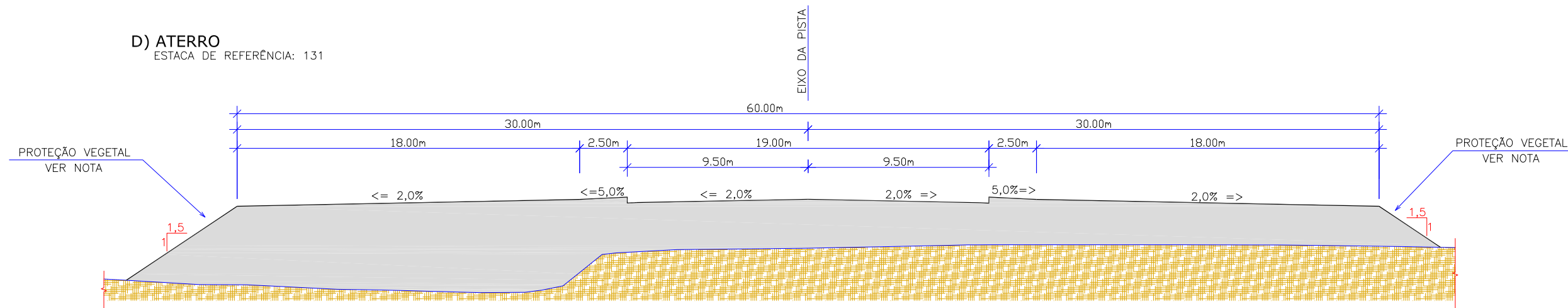
SEÇÕES TRANSVERSAIS TIPO DE TERRAPLENAGEM (EIXO DA PISTA DE DECOLAGEM)

ESCALA 1/250




C) ATERRO
ESTACA DE REFERÊNCIA: 115



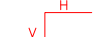


D) ATERRO
ESTACA DE REFERÊNCIA: 131



LEGENDA:

-  SUBLEITO EXISTENTE
-  GREIDE PRIMITIVO
-  GREIDE ACABADO DE TERRAPLENAGEM


-  CORTE
-  ATERRO
-  INCLINAÇÃO DOS TALUDES (V:H)

NOTAS:

- 01 - OS TALUDES DE CORTE PROJETADO POSSUEM INCLINAÇÃO 1:5 (V:H).
- 02 - OS TALUDES DE ATERRO PROJETADO POSSUEM INCLINAÇÃO DE 1:1,5 (V:H).
- 03 - VER NO PROJETO DE OBRAS COMPLEMENTARES OS LOCAIS QUE DEVEM SER CULTIVADA GRAMINEA COM ALTURA MÍNIMA DE 12cm E MÁXIMA DE 25cm;

B	F.R.	SEGMENTAÇÃO DO TRECHO	FEV/26	-	A.C.R.
A	A.C.G.	EMIÇÃO INICIAL	SET/11	G.N.	A.C.R.
REV.	ELAB.	MODIFICAÇÃO	DATA	VERIF.	APROV.

- 04 - NO CASO DO ATERRO SER EXECUTADO COM ROCHA PREVER CAMADA FINAL COM TRAVAMENTO EM BRITA E SOLO, VERIFICAR MAIORES INFORMAÇÕES NO RELATÓRIO.
- 05 - ESTE DESENHO CONTÉM INFORMAÇÕES ESPECÍFICAS À FINALIDADE QUE SE PROPÕE E NÃO DEVE SER UTILIZADO PARA OUTROS FINS SEM CONSULTAR O RESP. TÉCNICO.



SECRETARIA DE ESTADO DO DESENVOLVIMENTO REGIONAL DE ITAPIRANGA/SC

CIDADE: ITAPIRANGA/SC
PROJETO: PROJETO DE PAVIMENTAÇÃO DA PISTA DE POUSO E DECOLAGEM (EIXO 01) DO AERÓDROMO DE ITAPIRANGA/SC
CONTEÚDO: PROJETO DE TERRAPLENAGEM (EIXO 01 - ESTACA 34 A 131)

RESP. TÉCNICO
ENG* ANTONIO CARLOS RAMUSKI
CREA/SC 26.930-7

DESENHO: TRP-21210-01-01-B
ESCALA: 1/250
DATA: FEVEREIRO/2026
FOLHA N°: 02/02