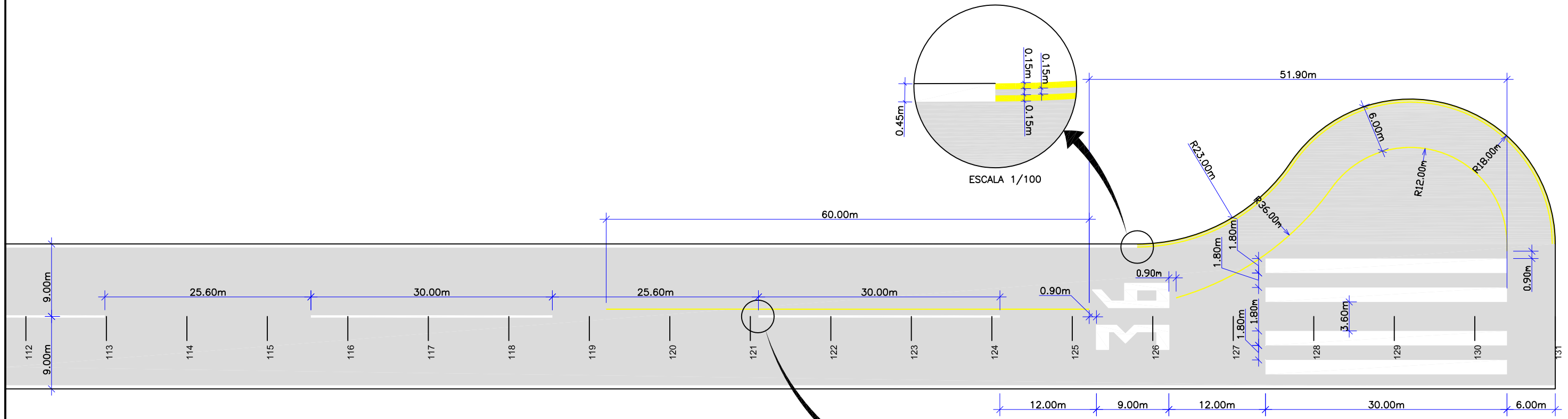
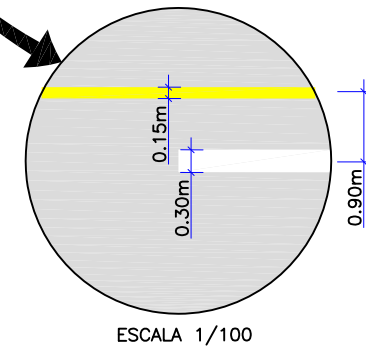
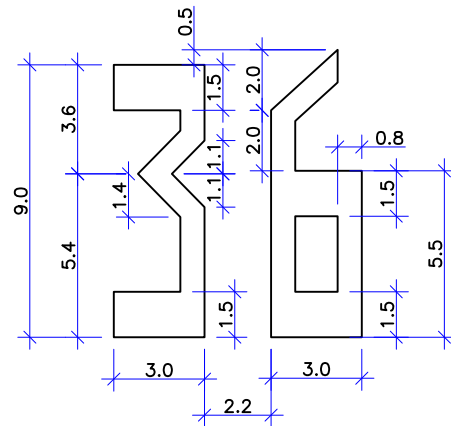


DETALHE
Escala 1/500



DETALHE DA DESIGNAÇÃO DE PISTA
ESCALA 1/250



LEGENDA

	SINALIZAÇÃO HORIZONTAL BRANCA
	SINALIZAÇÃO HORIZONTAL AMARELA

REV.	F.R.	SEGMENTAÇÃO DO TRECHO	FEV/26	-	A.C.R.
A	D.P.O.	EMISSÃO INICIAL	NOV/11	G.N.	A.C.R.
	ELAB.	MODIFICAÇÃO	DATA	VERIF.	APROV.

NOTAS:
 01 - LEVANTAMENTO PLANIALTIMÉTRICO GEORREFERENCIADO AO DATUM SIRGAS 2000 PROJEÇÃO UTM SUL MC-51°W.
 02 - O PROJETO SEGUIU AS DIRETRIZES DO RBAC n°154 DA ANAC PUBLICADO EM 2009, ANEXO 14 DE ICAO, CIRCULAR AC-150/5340-1K DO FAA DE 2010 E ABNT-NBR 10.855 DE 2009.
 03 - OBSERVAR TAMBÉM O PROJETO DE BALIZAMENTO NOTURNO.
 04 - A SINALIZAÇÃO HORIZONTAL DEVE SER COMPOSTA DE MATERIAIS REFLETORES, POIS SÃO PREVISTAS OPERAÇÕES NOTURNAS.
 05 - ESTE DESENHO CONTEM INFORMAÇÕES ESPECÍFICAS À FINALIDADE QUE SE PROPÕE E NÃO DEVE SER UTILIZADO PARA OUTROS FINS SEM CONSULTAR O RESP. TÉCNICO.

 Rua Osvaldo Gomes, 45 CEP: 89070-000 - JARAGUÁ - SC FONE: (47) 3475-4777 e-mail: contato@azimute.org.br		 Governo do Estado SANTA CATARINA		SECRETARIA DE ESTADO DO DESENVOLVIMENTO REGIONAL DE ITAPIRANGA/SC CIDADE: ITAPIRANGA/SC	
PROJETO: PROJETO DE PAVIMENTAÇÃO DA PISTA DE POUSO E DECOLAGEM (EIXO 01) DO AERÓDROMO DE ITAPIRANGA/SC CONTEÚDO: PROJETO DE SINALIZAÇÃO HORIZONTAL - DETALHES (EIXO 01 - ESTACA 34 A 131)		DESENHO: GEO-21210-01-01-B DATA: FEVEREIRO/2026		FOLHA N°: 02/02	
RESP. TÉCNICO: ENG° ANTONIO CARLOS RAMUSKI CREA/SC: 26.930-7		ESCALA: INDICADA COD. PROJETO: 21210			