MEMORIAL DESCRITIVO
DE LOTEAMENTO

Memorial descritivo do projeto do tipo *"Projeto Urbanístico"*, executado ao contratante *"Prefeitura Municipal de Tangará"*, no local denominado *"Loteamento Bem Morar"*, situado na cidade de Tangará-SC.

Proprietário: Prefeitura Municipal de Tangará

TANGARÁ-SC

FEVEREIRO DE 2026

SUMÁRIO

1. INTRODUÇÃO 3
2. PROJETO URBANÍSTICO 4
2.1. Quadro de Áreas 5
2.2. Seções Transversais 7
3. REFERÊNCIAS 10
ANEXO I - Memorial Descritivo Georreferenciado 11

1. INTRODUÇÃO

A Sigma Soluções em Engenharia apresenta à Prefeitura Municipal de Tangará, CNPJ: 82.827.999/0001-01, o Memorial Descritivo de Loteamento referente ao Projeto Urbanístico do Loteamento Bem Morar, localizado na Rua São Paulo em Tangará-SC.

O presente memorial tem como finalidade detalhar as diretrizes e critérios urbanísticos adotados, abrangendo a implantação de lotes, vias, áreas verdes e áreas institucionais. O projeto foi desenvolvido em conformidade as Leis Complementares nº 107/2020, n° 112/2020 e nº 115/2020, que tratam, respectivamente, do Plano Diretor, do Parcelamento do Solo e do Uso e Ocupação do Solo no município, e atendendo às diretrizes estabelecidas pela Prefeitura Municipal de Tangará.

O Memorial Descritivo Georreferenciado das áreas parceladas, com indicação de coordenadas e confrontações, encontra-se apresentado no Anexo I, parte integrante deste documento. A Figura 01 apresenta a localização do empreendimento.

Figura 01: Área de intervenção.



Fonte: Google Earth.

2. PROJETO URBANÍSTICO

O empreendimento denominado “Loteamento Bem Morar” situa-se de frente para a Rua São Paulo, no município de Tangará-SC, em um terreno com área de 15.273,35 m², de propriedade da Prefeitura Municipal de Tangará, objeto da matrícula n° 10.409 do Ofício de Registro de Imóveis da Comarca de Tangará-SC.

O loteamento é residencial, constituído por quatro quadras (A, B, C e D), totalizando 44 lotes com área combinada de 9.368,82 m² (61,34%), sendo a área média de 206,43 m² para lotes comuns e 254,11 m² para lotes de esquina. A população final prevista é de 141 habitantes, correspondendo a uma densidade média estimada de aproximadamente 92 habitantes por hectare.

Possui uma Área Institucional de 1.269,60 m² (8,31%), uma Área Verde de 1.208,74 m² (7,91%) e um Sistema Viário de área total de 3.426,19 m² (22,43%), composto por duas ruas, Projetada “A” de 2.246,61 m² (14,71%) e Projetada “B” de 1.179,58 m² (7,72%).

O empreendimento situa-se em Zona Predominantemente Residencial (ZPR1), possuindo os seguintes parâmetros urbanísticos:

a) Área mínima: 200 m² para lotes comuns e 240 m² para lotes de esquina;
b) Testada mínima: 10 m para lotes comuns e 12 m para lotes de esquina;
c) Recuo frontal mínimo: 3,00 m
d) Afastamento lateral mínimo:1,50 m
e) Taxa de ocupação máxima: 75%
f) Coeficiente de aproveitamento mínimo: 0,10
g) Taxa de permeabilidade mínima: 15%

O local está inserido em zona urbana consolidada, apresentando ocupação predominantemente residencial nas adjacências, com de infraestrutura básica implantada, compreendendo rede de abastecimento de água, sistema de coleta de águas pluviais, rede de energia elétrica e iluminação pública e sistema viário parcialmente pavimentado, não sendo atendido, até o momento, por rede pública de esgotamento sanitário.

No ato da aprovação, passarão a integrar o patrimônio do Município de Tangará-SC as ruas Projetada “A” de 2.246,61 m² (14,71%) e Projetada “B” de 1.179,58 m² (7,72%), a Área Institucional de 1.269,60 m² (8,31%) e a Área Verde de 1.208,74 m² (7,91%), perfazendo um total de 5.904,53 m² (38,65%).

2.1. Quadro de Áreas

Todas as áreas integrantes do parcelamento encontram-se representadas no Projeto Urbanístico e no Mapa Perimétrico, em conformidade com os respectivos quadros de áreas apresentados abaixo.

Tabela 01: Quadro de áreas do Loteamento.

QUADRO DE ÁREAS DO LOTEAMENTO		
ÁREA	m²	%
ÁREA TOTAL DA GLEBA	15.273,35	100,00
ÁREA A LOTEAR	9.368,82	61,34
ÁREA VERDE	1.208,74	7,91
ÁREA INSTITUCIONAL	1.269,60	8,31
RUA PROJETADA "A"	2.246,61	14,71
RUA PROJETADA "B"	1.179,58	7,72
SISTEMA VIÁRIO	3.426,19	22,43

Fonte: A autora.

Tabela 02: Quadro de áreas dos Lotes.

QUADRO DE ÁREAS DOS LOTES		
44 LOTES		
ÁREA	m²	%
QUADRA A		
LOTE 1	204,98	2,19
LOTE 2	201,00	2,15
LOTE 3	201,00	2,15
LOTE 4	205,94	2,20

LOTE 5	201,52	2,15
LOTE 6	203,53	2,17
LOTE 7	206,59	2,21
LOTE 8	207,76	2,22
LOTE 9	205,64	2,19
LOTE 10	203,46	2,17
LOTE 11	225,58	2,41
LOTE 12	250,49	2,67
QUADRA B		
LOTE 1	248,22	2,65
LOTE 2	204,96	2,19
LOTE 3	204,96	2,19
LOTE 4	204,96	2,19
LOTE 5	204,98	2,19
LOTE 6	206,32	2,20
QUADRA C		
LOTE 1	259,35	2,77
LOTE 2	203,56	2,17
LOTE 3	203,26	2,17
LOTE 4	203,95	2,18
LOTE 5	203,64	2,17
LOTE 6	200,72	2,14
LOTE 7	203,09	2,17
LOTE 8	201,59	2,15
LOTE 9	201,99	2,16
LOTE 10	201,39	2,15
LOTE 11	201,80	2,15
LOTE 12	257,85	2,75
QUADRA D		
LOTE 1	210,70	2,25
LOTE 2	211,95	2,26

LOTE 3	213,21	2,28
LOTE 4	214,48	2,29
LOTE 5	215,75	2,30
LOTE 6	214,84	2,29
LOTE 7	259,45	2,77
LOTE 8	249,29	2,66
LOTE 9	200,64	2,14
LOTE 10	202,74	2,16
LOTE 11	204,80	2,19
LOTE 12	208,26	2,22
LOTE 13	212,11	2,26
LOTE 14	216,53	2,31

Fonte: A autora.

2.2. Seções Transversais

O sistema viário é composto por duas ruas sem saída, sendo elas as ruas Projetada “A” e Projetada “B”. As dimensões adotadas correspondem às seções transversais constantes nos anexos da Lei Complementar nº 112/2020.

A Rua Projetada “A” apresenta duas seções transversais distintas. No primeiro trecho, possui pista de rolamento com largura de 5,60 m, calçadas com 2,00 m de largura e faixa de estacionamento com 2,40 m. No segundo trecho, apresenta pista de rolamento com 5,50 m de largura, calçadas com 2,00 m e ciclofaixa com 2,50 m, totalizando 12 metros de largura.

A Rua Projetada “B” apresenta pista de rolamento com 5,40 m de largura, calçadas com 3,00 m e faixa de estacionamento com 2,10 m, totalizando 16 metros de largura.

Figura 01: Corte Esquemático - Via Local Tipo "A".

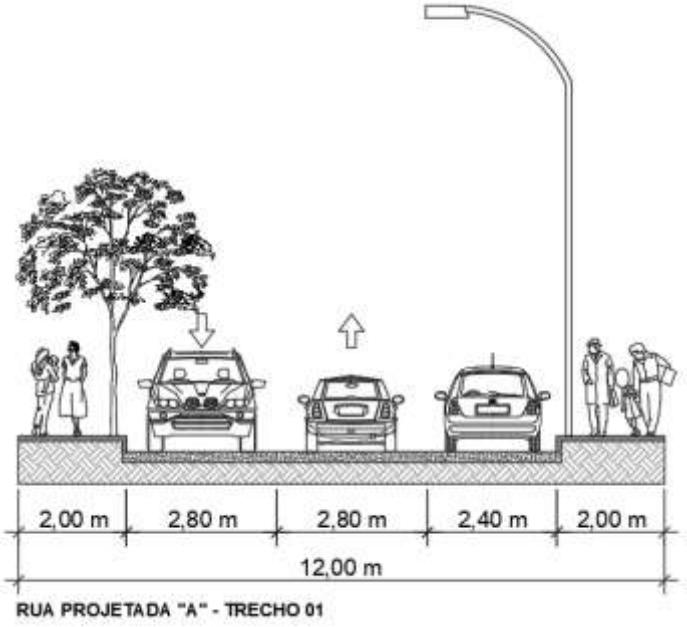

TANGARÁ, Lei Complementar nº 112/2020, Anexo II, 2020.

Figura 02: Corte Esquemático - Via Local Tipo "A" com Ciclofaixa.

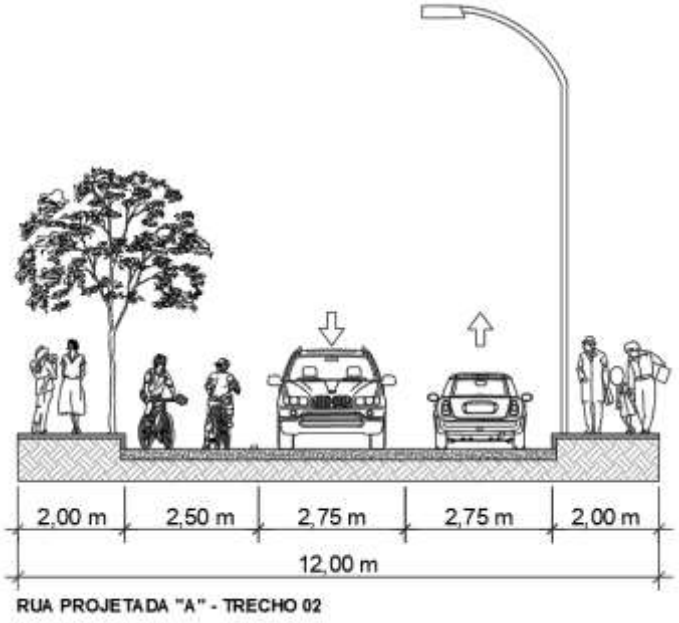

TANGARÁ, Lei Complementar nº 112/2020, Anexo II, 2020.

Figura 03: Corte Esquemático - Via Coletora com Ciclofaixa.

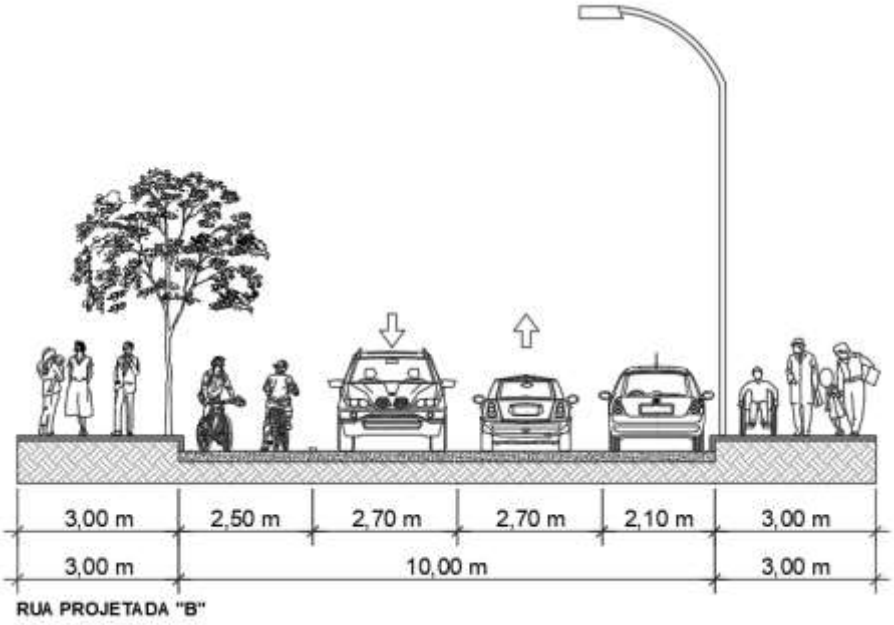

TANGARÁ, Lei Complementar nº 112/2020, Anexo II, 2020.

3. REFERÊNCIAS

TANGARÁ. Lei Complementar nº 107, de 27 de fevereiro de 2020. **Dispõe sobre o Plano Diretor de Desenvolvimento Municipal de Tangará dá outras providências**. Tangará, SC: Câmara Municipal, 2020.

TANGARÁ. Lei Complementar nº 112, de 18 de março de 2020. **Dispõe sobre o Parcelamento do Solo do Município de Tangará e dá outras providências**. Tangará, SC: Câmara Municipal, 2020.

TANGARÁ. Lei Complementar nº 115, de 02 de junho de 2020. **Dispõe sobre o Uso e a Ocupação do Solo do Município de Tangará e dá outras providências**. Tangará, SC: Câmara Municipal, 2020.

JOAQUIM REZENDE DE OLIVEIRA:10688186629

Assinado de forma digital por JOAQUIM REZENDE DE OLIVEIRA:10688186629
Dados: 2026.03.18 07:55:45 -03'00'

Joaquim Rezende de Oliveira
Engenheiro Civil – CREA-MG-201.106/D

ANEXO I - Memorial Descritivo Georreferenciado

MEMORIAL DESCRITIVO

Proprietário: Prefeitura Municipal de Tangará

Local: Rua São Paulo
Tangará-SC

Matrícula: **10.409**

DESCRIÇÕES
Gleba

Área: **15.273,35 m²**

Perímetro: **564,57 m**

AO NORTE: Inicia-se a descrição deste perímetro no vértice **P1**, de coordenadas **N 7.002.932,09**m e **E 476.000,90**m; deste, segue confrontando **A LESTE** com Matrícula 6.048, de propriedade de Roberto Carlos Galafassi e Ivanir Brugnarotto Galafassi, com os seguintes azimutes e distâncias: 175°48'26" e 20,10 m até o vértice **P2**, de coordenadas **N 7.002.912,04**m e **E 476.002,37**m; 175°48'26" e 12,00 m até o vértice **P3**, de coordenadas **N 7.002.900,07**m e **E 476.003,24**m; 175°48'26" e 19,84 m até o vértice **P4**, de coordenadas **N 7.002.880,28**m e **E 476.004,70**m; 175°48'26" e 21,15 m até o vértice **P5**, de coordenadas **N 7.002.859,18**m e **E 476.006,24**m; deste, segue confrontando **AO SUL** com Rua São Paulo, de propriedade de Prefeitura Municipal de Tangará, com os seguintes azimutes e distâncias: 274°44'57" e 5,08 m até o vértice **P6**, de coordenadas **N 7.002.859,60**m e **E 476.001,17**m; 261°40'46" e 4,99 m até o vértice **P7**, de coordenadas **N 7.002.858,88**m e **E 475.996,24**m; 261°40'46" e 10,08 m até o vértice **P8**, de coordenadas **N 7.002.857,42**m e **E 475.986,27**m; 261°40'46" e 10,08 m até o vértice **P9**, de coordenadas **N 7.002.855,97**m e **E 475.976,30**m; 261°40'46" e 10,03 m até o vértice **P10**, de coordenadas **N 7.002.854,51**m e **E 475.966,38**m; 261°40'46" e 8,57 m até o vértice **P11**, de coordenadas **N 7.002.853,27**m e **E 475.957,90**m; 260°07'35" e 1,46 m até o vértice **P12**, de coordenadas **N 7.002.853,02**m e **E 475.956,46**m; 260°07'35" e 10,44 m até o vértice **P13**, de coordenadas **N 7.002.851,23**m e **E 475.946,17**m; 260°07'35" e 2,43 m até o vértice **P14**, de coordenadas **N 7.002.850,82**m e **E 475.943,78**m; 254°12'17" e 17,70 m até o vértice **P15**, de coordenadas **N 7.002.846,00**m e **E 475.926,75**m; 254°12'17" e 9,50 m até o vértice **P16**, de coordenadas **N 7.002.843,41**m e **E 475.917,61**m; 249°57'48" e 1,20 m até o vértice **P17**, de coordenadas **N 7.002.843,00**m e **E**

475.916,48m; 249°57'48" e 10,26 m até o vértice **P18**, de coordenadas **N 7.002.839,49**m e **E 475.906,84**m; 249°57'48" e 9,39 m até o vértice **P19**, de coordenadas **N 7.002.836,27**m e **E 475.898,01**m; 248°09'56" e 0,98 m até o vértice **P20**, de coordenadas **N 7.002.835,90**m e **E 475.897,10**m; 248°09'56" e 10,46 m até o vértice **P21**, de coordenadas **N 7.002.832,01**m e **E 475.887,39**m; 248°09'56" e 10,46 m até o vértice **P22**, de coordenadas **N 7.002.828,12**m e **E 475.877,68**m; 248°09'56" e 1,04 m até o vértice **P23**, de coordenadas **N 7.002.827,74**m e **E 475.876,72**m; 247°39'52" e 9,45 m até o vértice **P24**, de coordenadas **N 7.002.824,15**m e **E 475.867,98**m; 247°39'52" e 10,49 m até o vértice **P25**, de coordenadas **N 7.002.820,16**m e **E 475.858,28**m; 247°39'52" e 6,42 m até o vértice **P26**, de coordenadas **N 7.002.817,72**m e **E 475.852,34**m; 247°26'47" e 22,49 m até o vértice **P27**, de coordenadas **N 7.002.809,09**m e **E 475.831,57**m; 247°26'47" e 15,23 m até o vértice **P28**, de coordenadas **N 7.002.803,25**m e **E 475.817,51**m; deste, segue confrontando **A OESTE** com Rua Verônica Scherer, de propriedade de Prefeitura Municipal de Tangará, com os seguintes azimutes e distâncias: 300°44'01" e 7,44 m até o vértice **P29**, de coordenadas **N 7.002.807,06**m e **E 475.811,11**m; deste, segue confrontando **A OESTE** com Matrícula 6.900, de propriedade de Marcelo Cordeiro, com os seguintes azimutes e distâncias: 354°27'18" e 28,50 m até o vértice **P30**, de coordenadas **N 7.002.835,42**m e **E 475.808,36**m; deste, segue confrontando **A OESTE** com Matrícula 8.899, de propriedade de Prefeitura Municipal de Tangará, com os seguintes azimutes e distâncias: 354°26'23" e 20,55 m até o vértice **P31**, de coordenadas **N 7.002.855,87**m e **E 475.806,36**m; 354°26'23" e 2,94 m até o vértice **P32**, de coordenadas **N 7.002.858,80**m e **E 475.806,08**m; deste, segue confrontando **A OESTE** com Rua Raimundo Feijó Gaião, de propriedade de Prefeitura Municipal de Tangará, com os seguintes azimutes e distâncias: 354°23'32" e 8,62 m até o vértice **P33**, de coordenadas **N 7.002.867,38**m e **E 475.805,24**m; deste, segue confrontando **A OESTE** com Matrícula 5.038, de propriedade de Ivair Braiz Trevisol e Sueli de Souza, com os seguintes azimutes e distâncias: 354°26'15" e 0,45 m até o vértice **P34**, de coordenadas **N 7.002.867,82**m e **E 475.805,19**m; 354°26'15" e 21,00 m até o vértice **P35**, de coordenadas **N 7.002.888,73**m e **E 475.803,16**m; deste, segue confrontando **AO NORTE** com Matrícula 10.199, de propriedade de José Luis Gallafassi e outros, com os seguintes azimutes e distâncias: 88°30'21" e 8,92 m até o vértice **P36**, de coordenadas **N 7.002.888,96**m e **E 475.812,08**m; 82°45'06" e 1,09 m até o vértice **P37**, de coordenadas **N 7.002.889,10**m e **E 475.813,17**m; 82°45'06" e 10,00 m até o vértice **P38**, de coordenadas **N 7.002.890,36**m e **E 475.823,09**m; 82°45'06" e 10,00 m até o vértice **P39**, de coordenadas **N 7.002.891,62**m e **E 475.833,01**m; 82°45'06" e 9,46 m até o vértice **P40**, de coordenadas **N 7.002.892,81**m e **E 475.842,39**m; 82°45'06" e 1,64 m até o vértice **P41**, de coordenadas **N 7.002.893,02**m e **E 475.844,01**m; 67°34'25" e 7,58 m até o vértice **P42**, de

coordenadas **N 7.002.895,91**m e **E 475.851,02**m; 67°34'25" e 10,03 m até o vértice **P43**, de coordenadas **N 7.002.899,74**m e **E 475.860,29**m; 67°34'25" e 10,03 m até o vértice **P44**, de coordenadas **N 7.002.903,57**m e **E 475.869,57**m; 67°34'25" e 1,52 m até o vértice **P45**, de coordenadas **N 7.002.904,15**m e **E 475.870,98**m; 70°34'19" e 8,47 m até o vértice **P46**, de coordenadas **N 7.002.906,97**m e **E 475.878,96**m; 70°34'19" e 9,98 m até o vértice **P47**, de coordenadas **N 7.002.910,29**m e **E 475.888,38**m; 70°34'19" e 9,98 m até o vértice **P48**, de coordenadas **N 7.002.913,61**m e **E 475.897,79**m; 70°34'19" e 12,39 m até o vértice **P49**, de coordenadas **N 7.002.917,73**m e **E 475.909,47**m; 70°34'19" e 3,83 m até o vértice **P50**, de coordenadas **N 7.002.919,00**m e **E 475.913,08**m; 79°51'26" e 9,21 m até o vértice **P51**, de coordenadas **N 7.002.920,62**m e **E 475.922,14**m; 79°51'26" e 16,07 m até o vértice **P52**, de coordenadas **N 7.002.923,45**m e **E 475.937,96**m; 79°51'26" e 8,28 m até o vértice **P53**, de coordenadas **N 7.002.924,91**m e **E 475.946,11**m; 82°05'00" e 4,11 m até o vértice **P54**, de coordenadas **N 7.002.925,47**m e **E 475.950,18**m; 82°05'00" e 10,20 m até o vértice **P55**, de coordenadas **N 7.002.926,88**m e **E 475.960,28**m; 82°05'00" e 10,20 m até o vértice **P56**, de coordenadas **N 7.002.928,28**m e **E 475.970,38**m; 82°05'00" e 10,20 m até o vértice **P57**, de coordenadas **N 7.002.929,69**m e **E 475.980,48**m; 82°05'00" e 10,20 m até o vértice **P58**, de coordenadas **N 7.002.931,09**m e **E 475.990,58**m; 82°05'00" e 0,41 m até o vértice **P59**, de coordenadas **N 7.002.931,15**m e **E 475.990,99**m; 84°34'13" e 9,96 m até o vértice **P1**, ponto inicial da descrição deste perímetro. Todas as coordenadas aqui descritas estão georreferenciadas ao Sistema Geodésico Brasileiro, a partir da estação ativa da RBMC de Brasília, e encontram-se representadas no Sistema U T M, referenciadas ao **Meridiano Central nº 45°00'**, fuso -23, tendo como datum o SIRGAS2000. Todos os azimutes e distâncias, área e perímetro foram calculados no plano de projeção U T M.

Quadra A

Área: **2.517,49 m²**

Perímetro: **288,45 m**

AO NORTE: Inicia-se a descrição deste perímetro no vértice **P51**, de coordenadas **N 7.002.920,62**m e **E 475.922,14**m; deste, segue confrontando **A LESTE** com Rua Projetada “B“, de propriedade de Prefeitura Municipal de Tangará, com os seguintes azimutes e distâncias: 175°13'49" e 18,46 m até o vértice **P60**, de coordenadas **N 7.002.902,23**m e **E 475.923,68**m; deste, segue confrontando **AO SUL** com Rua Projetada “A“, de propriedade de Prefeitura Municipal de Tangará, em

desenvolvimento de curva circular com 2,87 m, formado por arco de raio 2,00 m e ângulo central 82°13’57”, com os seguintes azimutes e distâncias: 216°20'47" e 2,63 m até o vértice **P61**, de coordenadas **N 7.002.900,11**m e **E 475.922,12**m; deste, segue em desenvolvimento de curva circular com 10,00 m, formado por arco de raio 99,90 m e ângulo central 5°44’08”, com os seguintes azimutes e distâncias: 254°35'42" e 10,00 m até o vértice **P62**, de coordenadas **N 7.002.897,45**m e **E 475.912,48**m; deste, segue em desenvolvimento de curva circular com 2,01 m, formado por arco de raio 99,90 m e ângulo central 1°09’17”, com os seguintes azimutes e distâncias: 251°09'00" e 2,01 m até o vértice **P63**, de coordenadas **N 7.002.896,80**m e **E 475.910,58**m; 249°19'12" e 7,99 m até o vértice **P64**, de coordenadas **N 7.002.893,98**m e **E 475.903,11**m; 249°19'12" e 10,00 m até o vértice **P65**, de coordenadas **N 7.002.890,45**m e **E 475.893,75**m; 249°19'12" e 10,00 m até o vértice **P66**, de coordenadas **N 7.002.886,92**m e **E 475.884,39**m; 249°19'12" e 10,00 m até o vértice **P67**, de coordenadas **N 7.002.883,39**m e **E 475.875,04**m; 249°19'12" e 10,00 m até o vértice **P68**, de coordenadas **N 7.002.879,86**m e **E 475.865,68**m; 249°19'12" e 10,00 m até o vértice **P69**, de coordenadas **N 7.002.876,32**m e **E 475.856,33**m; 249°19'12" e 1,02 m até o vértice **P70**, de coordenadas **N 7.002.875,97**m e **E 475.855,38**m; deste, segue em desenvolvimento de curva circular com 9,92 m, formado por arco de raio 50,10 m e ângulo central 11°20’47”, com os seguintes azimutes e distâncias: 253°14'55" e 9,91 m até o vértice **P71**, de coordenadas **N 7.002.873,11**m e **E 475.845,89**m; deste, segue em desenvolvimento de curva circular com 3,35 m, formado por arco de raio 50,10 m e ângulo central 3°49’48”, com os seguintes azimutes e distâncias: 260°50'12" e 3,35 m até o vértice **P72**, de coordenadas **N 7.002.872,58**m e **E 475.842,59**m; 262°45'06" e 7,69 m até o vértice **P73**, de coordenadas **N 7.002.871,61**m e **E 475.834,95**m; 262°45'06" e 10,00 m até o vértice **P74**, de coordenadas **N 7.002.870,35**m e **E 475.825,03**m; 262°45'06" e 10,00 m até o vértice **P75**, de coordenadas **N 7.002.869,08**m e **E 475.815,11**m; 262°45'06" e 10,00 m até o vértice **P34**, de coordenadas **N 7.002.867,82**m e **E 475.805,19**m; deste, segue confrontando **A OESTE** com Matrícula 5.038, de propriedade de Ivair Braiz Trevisol e Sueli de Souza, com os seguintes azimutes e distâncias: 354°26'15" e 21,00 m até o vértice **P35**, de coordenadas **N 7.002.888,73**m e **E 475.803,16**m; deste, segue confrontando **AO NORTE** com Matrícula 10.199, de propriedade de José Luis Gallafassi e outros, com os seguintes azimutes e distâncias: 88°30'21" e 8,92 m até o vértice **P36**, de coordenadas **N 7.002.888,96**m e **E 475.812,08**m; 82°45'06" e 1,09 m até o vértice **P37**, de coordenadas **N 7.002.889,10**m e **E 475.813,17**m; 82°45'06" e 10,00 m até o vértice **P38**, de coordenadas **N 7.002.890,36**m e **E 475.823,09**m; 82°45'06" e 10,00 m até o vértice **P39**, de coordenadas **N 7.002.891,62**m e **E 475.833,01**m; 82°45'06" e 9,46 m até o vértice **P40**, de coordenadas **N 7.002.892,81**m e **E 475.842,39**m; 82°45'06" e 1,64 m até o vértice **P41**, de coordenadas **N**

7.002.893,02m e **E 475.844,01**m; 67°34'25" e 7,58 m até o vértice **P42**, de coordenadas **N 7.002.895,91**m e **E 475.851,02**m; 67°34'25" e 10,03 m até o vértice **P43**, de coordenadas **N 7.002.899,74**m e **E 475.860,29**m; 67°34'25" e 10,03 m até o vértice **P44**, de coordenadas **N 7.002.903,57**m e **E 475.869,57**m; 67°34'25" e 1,52 m até o vértice **P45**, de coordenadas **N 7.002.904,15**m e **E 475.870,98**m; 70°34'19" e 8,47 m até o vértice **P46**, de coordenadas **N 7.002.906,97**m e **E 475.878,96**m; 70°34'19" e 9,98 m até o vértice **P47**, de coordenadas **N 7.002.910,29**m e **E 475.888,38**m; 70°34'19" e 9,98 m até o vértice **P48**, de coordenadas **N 7.002.913,61**m e **E 475.897,79**m; 70°34'19" e 12,39 m até o vértice **P49**, de coordenadas **N 7.002.917,73**m e **E 475.909,47**m; 70°34'19" e 3,83 m até o vértice **P50**, de coordenadas **N 7.002.919,00**m e **E 475.913,08**m; 79°51'26" e 9,21 m até o vértice **P51**, ponto inicial da descrição deste perímetro. Todas as coordenadas aqui descritas estão georreferenciadas ao Sistema Geodésico Brasileiro, a partir da estação ativa da RBMC de Brasilia, e encontram-se representadas no Sistema U T M, referenciadas ao **Meridiano Central nº 45°00'**, fuso -23, tendo como datum o SIRGAS2000. Todos os azimutes e distâncias, área e perímetro foram calculados no plano de projeção U T M.

Quadra B

Área: **1.274,42 m²**

Perímetro: **166,14 m**

AO NORTE: Inicia-se a descrição deste perímetro no vértice **P1**, de coordenadas **N 7.002.932,09**m e **E 476.000,90**m; deste, segue confrontando **A LESTE** com Matrícula 6.048, de propriedade de Roberto Carlos Galafassi e Ivanir Brugnarotto Galafassi, com os seguintes azimutes e distâncias: 175°48'26" e 20,10 m até o vértice **P2**, de coordenadas **N 7.002.912,04**m e **E 476.002,37**m; deste, segue confrontando **AO SUL** com Rua Projetada “A“, de propriedade de Prefeitura Municipal de Tangará, com os seguintes azimutes e distâncias: 264°34'13" e 8,00 m até o vértice **P76**, de coordenadas **N 7.002.911,28**m e **E 475.994,40**m; deste, segue em desenvolvimento de curva circular com 2,17 m, formado por arco de raio 49,90 m e ângulo central 2°29’13”, com os seguintes azimutes e distâncias: 263°19'36" e 2,17 m até o vértice **P77**, de coordenadas **N 7.002.911,03**m e **E 475.992,25**m; 262°05'00" e 10,19 m até o vértice **P78**, de coordenadas **N 7.002.909,63**m e **E 475.982,15**m; 262°05'00" e 10,20 m até o vértice **P79**, de coordenadas **N 7.002.908,22**m e **E 475.972,05**m; 262°05'00" e 10,20 m até o vértice **P80**, de coordenadas **N 7.002.906,82**m e **E 475.961,95**m; 262°05'00" e 10,20 m até o vértice **P81**, de coordenadas **N 7.002.905,41**m e **E**

475.951,85m; 262°05'00" e 1,64 m até o vértice **P82**, de coordenadas **N 7.002.905,19**m e **E 475.950,23**m; 259°56'45" e 8,56 m até o vértice **P83**, de coordenadas **N 7.002.903,69**m e **E 475.941,80**m; deste, segue em desenvolvimento de curva circular com 3,33 m, formado por arco de raio 2,00 m e ângulo central 95°17’04”, com os seguintes azimutes e distâncias: 307°35'17" e 2,96 m até o vértice **P84**, de coordenadas **N 7.002.905,50**m e **E 475.939,46**m; deste, segue confrontando **A OESTE** com Rua Projetada “B“, de propriedade de Prefeitura Municipal de Tangará, com os seguintes azimutes e distâncias: 355°13'49" e 18,02 m até o vértice **P52**, de coordenadas **N 7.002.923,45**m e **E 475.937,96**m; deste, segue confrontando **AO NORTE** com Matrícula 10.199, de propriedade de José Luis Gallafassi e outros, com os seguintes azimutes e distâncias: 79°51'26" e 8,28 m até o vértice **P53**, de coordenadas **N 7.002.924,91**m e **E 475.946,11**m; 82°05'00" e 4,11 m até o vértice **P54**, de coordenadas **N 7.002.925,47**m e **E 475.950,18**m; 82°05'00" e 10,20 m até o vértice **P55**, de coordenadas **N 7.002.926,88**m e **E 475.960,28**m; 82°05'00" e 10,20 m até o vértice **P56**, de coordenadas **N 7.002.928,28**m e **E 475.970,38**m; 82°05'00" e 10,20 m até o vértice **P57**, de coordenadas **N 7.002.929,69**m e **E 475.980,48**m; 82°05'00" e 10,20 m até o vértice **P58**, de coordenadas **N 7.002.931,09**m e **E 475.990,58**m; 82°05'00" e 0,41 m até o vértice **P59**, de coordenadas **N 7.002.931,15**m e **E 475.990,99**m; 84°34'13" e 9,96 m até o vértice **P1**, ponto inicial da descrição deste perímetro. Todas as coordenadas aqui descritas estão georreferenciadas ao Sistema Geodésico Brasileiro, a partir da estação ativa da RBMC de Brasília, e encontram-se representadas no Sistema U T M, referenciadas ao **Meridiano Central nº 45°00'**, fuso -23, tendo como datum o SIRGAS2000. Todos os azimutes e distâncias, área e perímetro foram calculados no plano de projeção U T M.

Quadra C

Área: **2.542,17 m²**

Perímetro: **166,14 m**

AO NORTE: Inicia-se a descrição deste perímetro no vértice **P3**, de coordenadas **N 7.002.900,07**m e **E 476.003,24**m; deste, segue confrontando **A LESTE** com Matrícula 6.048, de propriedade de Roberto Carlos Galafassi e Ivanir Brugnarotto Galafassi, com os seguintes azimutes e distâncias: 175°48'26" e 19,84 m até o vértice **P4**, de coordenadas **N 7.002.880,28**m e **E 476.004,70**m; 175°48'26" e 21,15 m até o vértice **P5**, de coordenadas **N 7.002.859,18**m e **E 476.006,24**m; deste, segue confrontando **AO SUL** com Rua São Paulo, de propriedade de Prefeitura Municipal de Tangará, com os seguintes azimutes e distâncias: 274°44'57" e 5,08 m até o vértice **P6**, de

coordenadas **N 7.002.859,60**m e **E 476.001,17**m; 261°40'46" e 4,99 m até o vértice **P7**, de coordenadas **N 7.002.858,88**m e **E 475.996,24**m; 261°40'46" e 10,08 m até o vértice **P8**, de coordenadas **N 7.002.857,42**m e **E 475.986,27**m; 261°40'46" e 10,08 m até o vértice **P9**, de coordenadas **N 7.002.855,97**m e **E 475.976,30**m; 261°40'46" e 10,03 m até o vértice **P10**, de coordenadas **N 7.002.854,51**m e **E 475.966,38**m; 261°40'46" e 8,57 m até o vértice **P11**, de coordenadas **N 7.002.853,27**m e **E 475.957,90**m; 260°07'35" e 1,46 m até o vértice **P12**, de coordenadas **N 7.002.853,02**m e **E 475.956,46**m; 260°07'35" e 10,44 m até o vértice **P13**, de coordenadas **N 7.002.851,23**m e **E 475.946,17**m; deste, segue confrontando **A OESTE** com Rua Projetada “B“, de propriedade de Prefeitura Municipal de Tangará, em desenvolvimento de curva circular com 3,32 m, formado por arco de raio 2,00 m e ângulo central 95°06’14”, com os seguintes azimutes e distâncias: 307°40'42" e 2,95 m até o vértice **P85**, de coordenadas **N 7.002.853,04**m e **E 475.943,84**m; 355°13'49" e 18,43 m até o vértice **P86**, de coordenadas **N 7.002.871,41**m e **E 475.942,31**m; 355°13'49" e 18,14 m até o vértice **P87**, de coordenadas **N 7.002.889,48**m e **E 475.940,80**m; deste, segue confrontando **AO NORTE** com Rua Projetada “A“, de propriedade de Prefeitura Municipal de Tangará, em desenvolvimento de curva circular com 2,96 m, formado por arco de raio 2,00 m e ângulo central 84°42’56”, com os seguintes azimutes e distâncias: 37°35'17" e 2,70 m até o vértice **P88**, de coordenadas **N 7.002.891,62**m e **E 475.942,44**m; 79°56'45" e 9,81 m até o vértice **P89**, de coordenadas **N 7.002.893,33**m e **E 475.952,11**m; 82°05'00" e 1,40 m até o vértice **P90**, de coordenadas **N 7.002.893,53**m e **E 475.953,49**m; 82°05'00" e 10,02 m até o vértice **P91**, de coordenadas **N 7.002.894,91**m e **E 475.963,42**m; 82°05'00" e 10,02 m até o vértice **P92**, de coordenadas **N 7.002.896,29**m e **E 475.973,34**m; 82°05'00" e 10,07 m até o vértice **P93**, de coordenadas **N 7.002.897,67**m e **E 475.983,32**m; 82°05'00" e 10,07 m até o vértice **P94**, de coordenadas **N 7.002.899,06**m e **E 475.993,29**m; 82°05'00" e 0,62 m até o vértice **P95**, de coordenadas **N 7.002.899,15**m e **E 475.993,90**m; deste, segue em desenvolvimento de curva circular com 1,65 m, formado por arco de raio 37,90 m e ângulo central 2°29’13”, com os seguintes azimutes e distâncias: 83°19'36" e 1,64 m até o vértice **P96**, de coordenadas **N 7.002.899,34**m e **E 475.995,54**m; 84°34'13" e 7,74 m até o vértice **P3**, ponto inicial da descrição deste perímetro. Todas as coordenadas aqui descritas estão georreferenciadas ao Sistema Geodésico Brasileiro, a partir da estação ativa da RBMC de Brasília, e encontram-se representadas no Sistema U T M, referenciadas ao **Meridiano Central nº 45°00'**, fuso -23, tendo como datum o SIRGAS2000. Todos os azimutes e distâncias, área e perímetro foram calculados no plano de projeção U T M.

Quadra D

Área: **5.513,09 m²**

Perímetro: **339,43 m**

AO NORTE: Inicia-se a descrição deste perímetro no vértice **P97**, de coordenadas **N 7.002.887,88**m e **E 475.922,55**m; deste, segue confrontando **AO NORTE** com Rua Projetada "A", de propriedade de Prefeitura Municipal de Tangará, em desenvolvimento de curva circular com 3,46 m, formado por arco de raio 2,00 m e ângulo central 99°13'34", com os seguintes azimutes e distâncias: 125°37'02" e 3,05 m até o vértice **P98**, de coordenadas **N 7.002.886,11**m e **E 475.925,02**m; desde, segue confrontando **A LESTE** com Rua Projetada "B", de propriedade de Prefeitura Municipal de Tangará, com os seguintes azimutes e distâncias: 175°13'49" e 18,68 m até o vértice **P99**, de coordenadas **N 7.002.867,49**m e **E 475.926,58**m; 175°13'49" e 19,46 m até o vértice **P100**, de coordenadas **N 7.002.848,09**m e **E 475.928,20**m; deste, segue em desenvolvimento de curva circular com 2,76 m, formado por arco de raio 2,00 m e ângulo central 78°58'28", com os seguintes azimutes e distâncias: 214°43'03" e 2,54 m até o vértice **P15**, de coordenadas **N 7.002.846,00**m e **E 475.926,75**m; deste, segue confrontando **AO SUL** com Rua São Paulo, de propriedade de Prefeitura Municipal de Tangará, com os seguintes azimutes e distâncias: 254°12'17" e 9,50 m até o vértice **P16**, de coordenadas **N 7.002.843,41**m e **E 475.917,61**m; 249°57'48" e 1,20 m até o vértice **P17**, de coordenadas **N 7.002.843,00**m e **E 475.916,48**m; 249°57'48" e 10,26 m até o vértice **P18**, de coordenadas **N 7.002.839,49**m e **E 475.906,84**m; 249°57'48" e 9,39 m até o vértice **P19**, de coordenadas **N 7.002.836,27**m e **E 475.898,01**m; 248°09'56" e 0,98 m até o vértice **P20**, de coordenadas **N 7.002.835,90**m e **E 475.897,10**m; 248°09'56" e 10,46 m até o vértice **P21**, de coordenadas **N 7.002.832,01**m e **E 475.887,39**m; 248°09'56" e 10,46 m até o vértice **P22**, de coordenadas **N 7.002.828,12**m e **E 475.877,68**m; 248°09'56" e 1,04 m até o vértice **P23**, de coordenadas **N 7.002.827,74**m e **E 475.876,72**m; 247°39'52" e 9,45 m até o vértice **P24**, de coordenadas **N 7.002.824,15**m e **E 475.867,98**m; 247°39'52" e 10,49 m até o vértice **P25**, de coordenadas **N 7.002.820,16**m e **E 475.858,28**m; 247°39'52" e 6,42 m até o vértice **P26**, de coordenadas **N 7.002.817,72**m e **E 475.852,34**m; 247°26'47" e 22,49 m até o vértice **P27**, de coordenadas **N 7.002.809,09**m e **E 475.831,57**m; 247°26'47" e 15,23 m até o vértice **P28**, de coordenadas **N 7.002.803,25**m e **E 475.817,51**m; deste, segue confrontando **A OESTE** com Rua Verônica Scherer, de propriedade de Prefeitura Municipal de Tangará, com os seguintes azimutes e distâncias: 300°44'01" e 7,44 m até o vértice **P29**, de coordenadas **N 7.002.807,06**m e **E 475.811,11**m; deste, segue

confrontando **A OESTE** com Matrícula 6.900, de propriedade de Marcelo Cordeiro, com os seguintes azimutes e distâncias: 354°27'18" e 28,50 m até o vértice **P30**, de coordenadas **N 7.002.835,42**m e **E 475.808,36**m; deste, segue confrontando **A OESTE** com Matrícula 8.899, de propriedade de Prefeitura Municipal de Tangará, com os seguintes azimutes e distâncias: 354°26'23" e 20,55 m até o vértice **P31**, de coordenadas **N 7.002.855,87**m e **E 475.806,36**m; deste, segue confrontando **AO NORTE** com Rua Projetada "A", de propriedade de Prefeitura Municipal de Tangará, com os seguintes azimutes e distâncias: 82°45'06" e 21,06 m até o vértice **P101**, de coordenadas **N 7.002.858,53**m e **E 475.827,25**m; 82°45'06" e 16,98 m até o vértice **P102**, de coordenadas **N 7.002.860,67**m e **E 475.844,10**m; deste, segue em desenvolvimento de curva circular com 10,87 m, formado por arco de raio 62,10 m e ângulo central 10°01'29", com os seguintes azimutes e distâncias: 77°44'22" e 10,85 m até o vértice **P103**, de coordenadas **N 7.002.862,98**m e **E 475.854,70**m; deste, segue em desenvolvimento de curva circular com 5,39 m, formado por arco de raio 62,10 m e ângulo central 4°58'27", com os seguintes azimutes e distâncias: 70°14'24" e 5,39 m até o vértice **P104**, de coordenadas **N 7.002.864,80**m e **E 475.859,78**m; 69°19'12" e 4,98 m até o vértice **P105**, de coordenadas **N 7.002.866,56**m e **E 475.864,44**m; 69°19'12" e 10,40 m até o vértice **P106**, de coordenadas **N 7.002.870,23**m e **E 475.874,17**m; 69°19'12" e 10,40 m até o vértice **P107**, de coordenadas **N 7.002.873,90**m e **E 475.883,90**m; 69°19'12" e 10,40 m até o vértice **P108**, de coordenadas **N 7.002.877,58**m e **E 475.893,62**m; 69°19'12" e 10,40 m até o vértice **P109**, de coordenadas **N 7.002.881,25**m e **E 475.903,35**m; 69°19'12" e 10,29 m até o vértice **P110**, de coordenadas **N 7.002.884,88**m e **E 475.912,98**m; 69°19'12" e 1,82 m até o vértice **P111**, de coordenadas **N 7.002.885,53**m e **E 475.914,69**m; deste, segue em desenvolvimento de curva circular com 8,21 m, formado por arco de raio 87,90 m e ângulo central 5°20'56", com os seguintes azimutes e distâncias: 73°19'47" e 8,20 m até o vértice **P97**, ponto inicial da descrição deste perímetro. Todas as coordenadas aqui descritas estão georreferenciadas ao Sistema Geodésico Brasileiro, a partir da estação ativa da RBMC de Brasília, e encontram-se representadas no Sistema U T M, referenciadas ao **Meridiano Central nº 45°00'**, fuso -23, tendo como datum o SIRGAS2000. Todos os azimutes e distâncias, área e perímetro foram calculados no plano de projeção U T M.

Sistema Viário

Rua Projetada "A"

Área: **2.246,61 m²**

Perímetro: **434,60 m**

Trecho 01

Área: **1.485,43 m²**

Perímetro: **277,69 m**

AO NORTE: Inicia-se a descrição deste perímetro no vértice **P60**, de coordenadas **N 7.002.902,23**m e **E 475.923,68**m; deste, segue **A LESTE** confrontando com Rua Projetada “B“, de propriedade de Prefeitura Municipal de Tangará, com os seguintes azimutes e distâncias: 175°13'49" e 16,18 m até o vértice **P98**, de coordenadas **N 7.002.886,11**m e **E 475.925,02**m; deste, segue confrontando **AO SUL** com Lote 7, Quadra D, de propriedade de Prefeitura Municipal de Tangará, em desenvolvimento de curva circular com 3,46 m, formado por arco de raio 2,00 m e ângulo central 99°13’34”, com os seguintes azimutes e distâncias: 305°37'02" e 3,05 m até o vértice **P97**, de coordenadas **N 7.002.887,88**m e **E 475.922,55**m; deste, segue em desenvolvimento de curva circular com 8,21 m, formado por arco de raio 87,90 m e ângulo central 5°20’56”, com os seguintes azimutes e distâncias: 253°19'47" e 8,20 m até o vértice **P111**, de coordenadas **N 7.002.885,53**m e **E 475.914,69**m; 249°19'12" e 1,82 m até o vértice **P110**, de coordenadas **N 7.002.884,88**m e **E 475.912,98**m; deste, segue confrontando **AO SUL** com Lote 6, Quadra D, de propriedade de Prefeitura Municipal de Tangará, com os seguintes azimutes e distâncias: 249°19'12" e 10,29 m até o vértice **P109**, de coordenadas **N 7.002.881,25**m e **E 475.903,35**m; deste, segue confrontando **AO SUL** com Lote 5, Quadra D, de propriedade de Prefeitura Municipal de Tangará, com os seguintes azimutes e distâncias: 249°19'12" e 10,40 m até o vértice **P108**, de coordenadas **N 7.002.877,58**m e **E 475.893,62**m; deste, segue confrontando **AO SUL** com Lote 4, Quadra D, de propriedade de Prefeitura Municipal de Tangará, com os seguintes azimutes e distâncias: 249°19'12" e 10,40 m até o vértice **P107**, de coordenadas **N 7.002.873,90**m e **E 475.883,90**m; deste, segue confrontando **AO SUL** com Lote 3, Quadra D, de propriedade de Prefeitura Municipal de Tangará, com os seguintes azimutes e distâncias: 249°19'12" e 10,40 m até o vértice **P106**, de coordenadas **N 7.002.870,23**m e **E 475.874,17**m; deste, segue confrontando **AO SUL** com Lote 2, Quadra D, de propriedade de Prefeitura Municipal de Tangará, com os seguintes azimutes e distâncias: 249°19'12" e 10,40 m até o vértice **P105**, de coordenadas **N 7.002.866,56**m e **E 475.864,44**m; deste, segue confrontando **AO SUL** com Lote 1, Quadra D, de propriedade de Prefeitura Municipal de Tangará, com os seguintes azimutes e distâncias: 249°19'12" e 4,98 m até o vértice **P104**, de coordenadas **N 7.002.864,80**m e **E 475.859,78**m; deste, segue em desenvolvimento de curva circular com 5,39 m, formado por arco de raio 62,10 m e ângulo central 4°58’27”, com os seguintes azimutes e distâncias: 250°14'24" e 5,39 m

até o vértice **P103**, de coordenadas **N 7.002.862,98**m e **E 475.854,70**m; deste, segue confrontando **AO SUL** com Área Institucional, de propriedade de Prefeitura Municipal de Tangará, em desenvolvimento de curva circular com 10,87 m, formado por arco de raio 62,10 m e ângulo central 10°01’29”, com os seguintes azimutes e distâncias: 257°44'22" e 10,85 m até o vértice **P102**, de coordenadas **N 7.002.860,67**m e **E 475.844,10**m; 262°45'06" e 16,98 m até o vértice **P101**, de coordenadas **N 7.002.858,53**m e **E 475.827,25**m; deste, segue confrontando **AO SUL** com Área Verde, de propriedade de Prefeitura Municipal de Tangará, com os seguintes azimutes e distâncias: 262°45'06" e 21,06 m até o vértice **P31**, de coordenadas **N 7.002.855,87**m e **E 475.806,36**m; deste, segue confrontando **A OESTE** com Matrícula 8.899, de propriedade de Prefeitura Municipal de Tangará, com os seguintes azimutes e distâncias: 354°26'23" e 2,94 m até o vértice **P32**, de coordenadas **N 7.002.858,80**m e **E 475.806,08**m; deste, segue confrontando **A OESTE** com Rua Raimundo Feijó Gaião, de propriedade de Prefeitura Municipal de Tangará, com os seguintes azimutes e distâncias: 354°23'32" e 8,62 m até o vértice **P33**, de coordenadas **N 7.002.867,38**m e **E 475.805,24**m; deste, segue confrontando **A OESTE** com Matrícula 5.038, de propriedade de Ivair Braiz Trevisol e Sueli de Souza, com os seguintes azimutes e distâncias: 354°26'15" e 0,45 m até o vértice **P34**, de coordenadas **N 7.002.867,82**m e **E 475.805,19**m; deste, segue confrontando **AO NORTE** com Lote 1, Quadra A, de propriedade de Prefeitura Municipal de Tangará, com os seguintes azimutes e distâncias: 82°45'06" e 10,00 m até o vértice **P75**, de coordenadas **N 7.002.869,08**m e **E 475.815,11**m; deste, segue confrontando **AO NORTE** com Lote 2, Quadra A, de propriedade de Prefeitura Municipal de Tangará, com os seguintes azimutes e distâncias: 82°45'06" e 10,00 m até o vértice **P74**, de coordenadas **N 7.002.870,35**m e **E 475.825,03**m; deste, segue confrontando **AO NORTE** com Lote 3, Quadra A, de propriedade de Prefeitura Municipal de Tangará, com os seguintes azimutes e distâncias: 82°45'06" e 10,00 m até o vértice **P73**, de coordenadas **N 7.002.871,61**m e **E 475.834,95**m; deste, segue confrontando **AO NORTE** com Lote 4, Quadra A, de propriedade de Prefeitura Municipal de Tangará, com os seguintes azimutes e distâncias: 82°45'06" e 7,69 m até o vértice **P72**, de coordenadas **N 7.002.872,58**m e **E 475.842,59**m; deste, segue em desenvolvimento de curva circular com 3,35 m, formado por arco de raio 50,10 m e ângulo central 3°49’48”, com os seguintes azimutes e distâncias: 80°50'12" e 3,35 m até o vértice **P71**, de coordenadas **N 7.002.873,11**m e **E 475.845,89**m; deste, segue confrontando **AO NORTE** com Lote 5, Quadra A, de propriedade de Prefeitura Municipal de Tangará, em desenvolvimento de curva circular com 9,92 m, formado por arco de raio 50,10 m e ângulo central 11°20’47”, com os seguintes azimutes e distâncias: 73°14'55" e 9,91 m até o vértice **P70**, de coordenadas **N 7.002.875,97**m e **E 475.855,38**m; 69°19'12" e 1,02 m até o vértice **P69**, de coordenadas **N 7.002.876,32**m e **E 475.856,33**m; deste, segue

confrontando **AO NORTE** com Lote 6, Quadra A, de propriedade de Prefeitura Municipal de Tangará, com os seguintes azimutes e distâncias: 69°19'12" e 10,00 m até o vértice **P68**, de coordenadas **N 7.002.879,86**m e **E 475.865,68**m; deste, segue confrontando **AO NORTE** com Lote 7, Quadra A, de propriedade de Prefeitura Municipal de Tangará, com os seguintes azimutes e distâncias: 69°19'12" e 10,00 m até o vértice **P67**, de coordenadas **N 7.002.883,39**m e **E 475.875,04**m; deste, segue confrontando **AO NORTE** com Lote 8, Quadra A, de propriedade de Prefeitura Municipal de Tangará, com os seguintes azimutes e distâncias: 69°19'12" e 10,00 m até o vértice **P66**, de coordenadas **N 7.002.886,92**m e **E 475.884,39**m; deste, segue confrontando **AO NORTE** com Lote 9, Quadra A, de propriedade de Prefeitura Municipal de Tangará, com os seguintes azimutes e distâncias: 69°19'12" e 10,00 m até o vértice **P65**, de coordenadas **N 7.002.890,45**m e **E 475.893,75**m; deste, segue confrontando **AO NORTE** com Lote 10, Quadra A, de propriedade de Prefeitura Municipal de Tangará, com os seguintes azimutes e distâncias: 69°19'12" e 10,00 m até o vértice **P64**, de coordenadas **N 7.002.893,98**m e **E 475.903,11**m; deste, segue confrontando **AO NORTE** com Lote 11, Quadra A, de propriedade de Prefeitura Municipal de Tangará, com os seguintes azimutes e distâncias: 69°19'12" e 7,99 m até o vértice **P63**, de coordenadas **N 7.002.896,80**m e **E 475.910,58**m; deste, segue em desenvolvimento de curva circular com 2,01 m, formado por arco de raio 99,90 m e ângulo central 1°09’17”, com os seguintes azimutes e distâncias: 71°09'00" e 2,01 m até o vértice **P62**, de coordenadas **N 7.002.897,45**m e **E 475.912,48**m; deste, segue confrontando **AO NORTE** com Lote 12, Quadra A, de propriedade de Prefeitura Municipal de Tangará, em desenvolvimento de curva circular com 10,00 m, formado por arco de raio 99,90 m e ângulo central 5°44’08”, com os seguintes azimutes e distâncias: 74°35'42" e 10,00 m até o vértice **P61**, de coordenadas **N 7.002.900,11**m e **E 475.922,12**m; deste, segue em desenvolvimento de curva circular com 2,87 m, formado por arco de raio 2,00 m e ângulo central 82°13’57”, com os seguintes azimutes e distâncias: 36°20'47" e 2,63 m até o vértice **P60**, ponto inicial da descrição deste perímetro. Todas as coordenadas aqui descritas estão georreferenciadas ao Sistema Geodésico Brasileiro, a partir da estação ativa da RBMC de Brasília, e encontram-se representadas no Sistema U T M, referenciadas ao **Meridiano Central nº 45°00'**, fuso -23, tendo como datum o SIRGAS2000. Todos os azimutes e distâncias, área e perímetro foram calculados no plano de projeção U T M.

Trecho 02

Área: **761,17 m²**

Perímetro: **156,91 m**

AO NORTE: Inicia-se a descrição deste perímetro no vértice **P2**, de coordenadas **N 7.002.912,04**m e **E 476.002,37**m; deste, segue confrontando **A LESTE** com Matrícula 6.048, de propriedade de Roberto Carlos Galafassi e Ivanir Brugnarotto Galafassi, com os seguintes azimutes e distâncias: 175°48'26" e 12,00 m até o vértice **P3**, de coordenadas **N 7.002.900,07**m e **E 476.003,24**m; deste, segue confrontando **AO SUL** com Lote 6, Quadra C, de propriedade de Prefeitura Municipal de Tangará, com os seguintes azimutes e distâncias: 264°34'13" e 7,74 m até o vértice **P96**, de coordenadas **N 7.002.899,34**m e **E 475.995,54**m; deste, segue em desenvolvimento de curva circular com 1,65 m, formado por arco de raio 37,90 m e ângulo central 2°29’13”, com os seguintes azimutes e distâncias: 263°19'36" e 1,64 m até o vértice **P95**, de coordenadas **N 7.002.899,15**m e **E 475.993,90**m; 262°05'00" e 0,62 m até o vértice **P94**, de coordenadas **N 7.002.899,06**m e **E 475.993,29**m; deste, segue confrontando **AO SUL** com Lote 5, Quadra C, de propriedade de Prefeitura Municipal de Tangará, com os seguintes azimutes e distâncias: 262°05'00" e 10,07 m até o vértice **P93**, de coordenadas **N 7.002.897,67**m e **E 475.983,32**m; deste, segue confrontando **AO SUL** com Lote 4, Quadra C, de propriedade de Prefeitura Municipal de Tangará, com os seguintes azimutes e distâncias: 262°05'00" e 10,07 m até o vértice **P92**, de coordenadas **N 7.002.896,29**m e **E 475.973,34**m; deste, segue confrontando **AO SUL** com Lote 3, Quadra C, de propriedade de Prefeitura Municipal de Tangará, com os seguintes azimutes e distâncias: 262°05'00" e 10,02 m até o vértice **P91**, de coordenadas **N 7.002.894,91**m e **E 475.963,42**m; deste, segue confrontando **AO SUL** com Lote 2, Quadra C, de propriedade de Prefeitura Municipal de Tangará, com os seguintes azimutes e distâncias: 262°05'00" e 10,02 m até o vértice **P90**, de coordenadas **N 7.002.893,53**m e **E 475.953,49**m; deste, segue confrontando **AO SUL** com Lote 1, Quadra C, de propriedade de Prefeitura Municipal de Tangará, com os seguintes azimutes e distâncias: 262°05'00" e 1,40 m até o vértice **P89**, de coordenadas **N 7.002.893,33**m e **E 475.952,11**m; 259°56'45" e 9,81 m até o vértice **P88**, de coordenadas **N 7.002.891,62**m e **E 475.942,44**m; deste, segue em desenvolvimento de curva circular com 2,96 m, formado por arco de raio 2,00 m e ângulo central 84°42’56”, com os seguintes azimutes e distâncias: 217°35'17" e 2,70 m até o vértice **P87**, de coordenadas **N 7.002.889,48**m e **E 475.940,80**m; deste, segue confrontando **A OESTE** com Rua Projetada “B“, de propriedade de Prefeitura Municipal de Tangará, com os seguintes azimutes e distâncias: 355°13'49" e 16,07 m até o vértice **P84**, de coordenadas **N 7.002.905,50**m e **E 475.939,46**m; deste, segue confrontando **AO NORTE** com Lote 1, Quadra B, de propriedade de Prefeitura Municipal de Tangará, em desenvolvimento de curva circular com 3,33 m, formado por arco de raio 2,00 m e ângulo central 95°17’04”, com os seguintes azimutes e distâncias: 127°35'17" e 2,96 m até o vértice **P83**, de coordenadas **N 7.002.903,69**m

e **E 475.941,80**m; 79°56'45" e 8,56 m até o vértice **P82**, de coordenadas **N 7.002.905,19**m e **E 475.950,23**m; 82°05'00" e 1,64 m até o vértice **P81**, de coordenadas **N 7.002.905,41**m e **E 475.951,85**m; deste, segue confrontando **AO NORTE** com Lote 2, Quadra B, de propriedade de Prefeitura Municipal de Tangará, com os seguintes azimutes e distâncias: 82°05'00" e 10,20 m até o vértice **P80**, de coordenadas **N 7.002.906,82**m e **E 475.961,95**m; deste, segue confrontando **AO NORTE** com Lote 3, Quadra B, de propriedade de Prefeitura Municipal de Tangará, com os seguintes azimutes e distâncias: 82°05'00" e 10,20 m até o vértice **P79**, de coordenadas **N 7.002.908,22**m e **E 475.972,05**m; deste, segue confrontando **AO NORTE** com Lote 4, Quadra B, de propriedade de Prefeitura Municipal de Tangará, com os seguintes azimutes e distâncias: 82°05'00" e 10,20 m até o vértice **P78**, de coordenadas **N 7.002.909,63**m e **E 475.982,15**m; deste, segue confrontando **AO NORTE** com Lote 5, Quadra B, de propriedade de Prefeitura Municipal de Tangará, com os seguintes azimutes e distâncias: 82°05'00" e 10,19 m até o vértice **P77**, de coordenadas **N 7.002.911,03**m e **E 475.992,25**m; deste, segue confrontando **AO NORTE** com Lote 6, Quadra B, em desenvolvimento de curva circular com 2,17 m, formado por arco de raio 49,90 m e ângulo central 2°29'13", de propriedade de Prefeitura Municipal de Tangará, com os seguintes azimutes e distâncias: 83°19'36" e 2,17 m até o vértice **P76**, de coordenadas **N 7.002.911,28**m e **E 475.994,40**m; 84°34'13" e 8,00 m até o vértice **P2**, ponto inicial da descrição deste perímetro. Todas as coordenadas aqui descritas estão georreferenciadas ao Sistema Geodésico Brasileiro, a partir da estação ativa da RBMC de Brasília, e encontram-se representadas no Sistema U T M, referenciadas ao **Meridiano Central nº 45°00'**, fuso -23, tendo como datum o SIRGAS2000. Todos os azimutes e distâncias, área e perímetro foram calculados no plano de projeção U T M.

Rua Projetada "B"

Área: **1.179,58 m²**

Perímetro: **185,72 m**

AO NORTE: Inicia-se a descrição deste perímetro no vértice **P52**, de coordenadas **N 7.002.923,45**m e **E 475.937,96**m; deste, segue confrontando **A LESTE** com Lote 1, Quadra B, de propriedade de Prefeitura Municipal de Tangará, com os seguintes azimutes e distâncias: 175°13'49" e 18,02 m até o vértice **P84**, de coordenadas **N 7.002.905,50**m e **E 475.939,46**m; deste, segue confrontando **A LESTE** com Rua Projetada "A", de propriedade de Prefeitura Municipal de Tangará, com os seguintes azimutes e distâncias: 175°13'49" e 16,07 m até o vértice **P87**, de coordenadas **N**

7.002.889,48m e **E 475.940,80**m; deste, segue confrontando **A LESTE** com Lote 1, Quadra C, de propriedade de Prefeitura Municipal de Tangará, com os seguintes azimutes e distâncias: 175°13'49" e 18,14 m até o vértice **P86**, de coordenadas **N 7.002.871,41**m e **E 475.942,31**m; deste, segue confrontando **A LESTE** com Lote 12, Quadra C, de propriedade de Prefeitura Municipal de Tangará, com os seguintes azimutes e distâncias: 175°13'49" e 18,43 m até o vértice **P85**, de coordenadas **N 7.002.853,04**m e **E 475.943,84**m; deste, segue em desenvolvimento de curva circular com 3,32 m, formado por arco de raio 2,00 m e ângulo central 95°06’14”, com os seguintes azimutes e distâncias: 127°40'42" e 2,95 m até o vértice **P13**, de coordenadas **N 7.002.851,23**m e **E 475.946,17**m; deste, segue confrontando **AO SUL** com Rua São Paulo, de propriedade de Prefeitura Municipal de Tangará, com os seguintes azimutes e distâncias: 260°07'35" e 2,43 m até o vértice **P14**, de coordenadas **N 7.002.850,82**m e **E 475.943,78**m; 254°12'17" e 17,70 m até o vértice **P15**, de coordenadas **N 7.002.846,00**m e **E 475.926,75**m; deste, segue confrontando **A OESTE** com Lote 8, Quadra D, de propriedade de Prefeitura Municipal de Tangará, em desenvolvimento de curva circular com 2,76 m, formado por arco de raio 2,00 m e ângulo central 78°58’28”, com os seguintes azimutes e distâncias: 34°43'03" e 2,54 m até o vértice **P100**, de coordenadas **N 7.002.848,09**m e **E 475.928,20**m; 355°13'49" e 19,46 m até o vértice **P99**, de coordenadas **N 7.002.867,49**m e **E 475.926,58**m; deste, segue confrontando **A OESTE** com Lote 7, Quadra D, de propriedade de Prefeitura Municipal de Tangará, com os seguintes azimutes e distâncias: 355°13'49" e 18,68 m até o vértice **P98**, de coordenadas **N 7.002.886,11**m e **E 475.925,02**m; deste, segue confrontando **A OESTE** com Rua Projetada “A“, de propriedade de Prefeitura Municipal de Tangará, com os seguintes azimutes e distâncias: 355°13'49" e 16,18 m até o vértice **P60**, de coordenadas **N 7.002.902,23**m e **E 475.923,68**m; deste, segue confrontando **A OESTE** com Lote 12, Quadra A, de propriedade de Prefeitura Municipal de Tangará, com os seguintes azimutes e distâncias: 355°13'49" e 18,46 m até o vértice **P51**, de coordenadas **N 7.002.920,62**m e **E 475.922,14**m; deste, segue confrontando **AO NORTE** com Matrícula 10.199, de propriedade de José Luis Gallafassi e outros, com os seguintes azimutes e distâncias: 79°51'26" e 16,07 m até o vértice **P52**, ponto inicial da descrição deste perímetro. Todas as coordenadas aqui descritas estão georreferenciadas ao Sistema Geodésico Brasileiro, a partir da estação ativa da RBMC de Brasília, e encontram-se representadas no Sistema U T M, referenciadas ao **Meridiano Central nº 45°00'**, fuso -23, tendo como datum o SIRGAS2000. Todos os azimutes e distâncias, área e perímetro foram calculados no plano de projeção U T M.

Lote 1 - Quadra A

Área: **204,98 m²**

Perímetro: **61,13 m**

AO NORTE: Inicia-se a descrição deste perímetro no vértice **P37**, de coordenadas **N 7.002.889,10**m e **E 475.813,17**m; deste, segue confrontando **A LESTE** com Lote 2, Quadra A, de propriedade de Prefeitura Municipal de Tangará, com os seguintes azimutes e distâncias: 174°26'15" e 20,11 m até o vértice **P75**, de coordenadas **N 7.002.869,08**m e **E 475.815,11**m; deste, segue confrontando **AO SUL** com Rua Projetada “A“, de propriedade de Prefeitura Municipal de Tangará, com os seguintes azimutes e distâncias: 262°45'06" e 10,00 m até o vértice **P34**, de coordenadas **N 7.002.867,82**m e **E 475.805,19**m; deste, segue confrontando **A OESTE** com Matrícula 5.038, de propriedade de Ivair Braiz Trevisol e Sueli de Souza, com os seguintes azimutes e distâncias: 354°26'15" e 21,00 m até o vértice **P35**, de coordenadas **N 7.002.888,73**m e **E 475.803,16**m; deste, segue confrontando **AO NORTE** com Matrícula 10.199, de propriedade de José Luis Gallafassi e outros, com os seguintes azimutes e distâncias: 88°30'21" e 8,92 m até o vértice **P36**, de coordenadas **N 7.002.888,96**m e **E 475.812,08**m; 82°45'06" e 1,09 m até o vértice **P37**, ponto inicial da descrição deste perímetro. Todas as coordenadas aqui descritas estão georreferenciadas ao Sistema Geodésico Brasileiro, a partir da estação ativa da RBMC de Brasília, e encontram-se representadas no Sistema U T M, referenciadas ao **Meridiano Central nº 45°00'**, fuso -23, tendo como datum o SIRGAS2000. Todos os azimutes e distâncias, área e perímetro foram calculados no plano de projeção U T M.

Lote 2 - Quadra A

Área: **201,00 m²**

Perímetro: **60,22 m**

AO NORTE: Inicia-se a descrição deste perímetro no vértice **P38**, de coordenadas **N 7.002.890,36**m e **E 475.823,09**m; deste, segue confrontando **A LESTE** com Lote 3, Quadra A, de propriedade de Prefeitura Municipal de Tangará, com os seguintes azimutes e distâncias: 174°26'15" e 20,11 m até o vértice **P74**, de coordenadas **N 7.002.870,35**m e **E 475.825,03**m; deste, segue confrontando **AO SUL** com Rua Projetada “A“, de propriedade de Prefeitura Municipal de Tangará, com os seguintes

azimutes e distâncias: 262°45'06" e 10,00 m até o vértice **P75**, de coordenadas **N 7.002.869,08**m e **E 475.815,11**m; deste, segue confrontando **A OESTE** com Lote 1, Quadra A, de propriedade de Prefeitura Municipal de Tangará, com os seguintes azimutes e distâncias: 354°26'15" e 20,11 m até o vértice **P37**, de coordenadas **N 7.002.889,10**m e **E 475.813,17**m; deste, segue confrontando **AO NORTE** com Matrícula 10.199, de propriedade de José Luis Gallafassi e outros, com os seguintes azimutes e distâncias: 82°45'06" e 10,00 m até o vértice **P38**, ponto inicial da descrição deste perímetro. Todas as coordenadas aqui descritas estão georreferenciadas ao Sistema Geodésico Brasileiro, a partir da estação ativa da RBMC de Brasília, e encontram-se representadas no Sistema U T M, referenciadas ao **Meridiano Central nº 45°00'**, fuso -23, tendo como datum o SIRGAS2000. Todos os azimutes e distâncias, área e perímetro foram calculados no plano de projeção U T M.

Lote 3 - Quadra A

Área: **201,00 m²**

Perímetro: **60,23 m**

AO NORTE: Inicia-se a descrição deste perímetro no vértice **P39**, de coordenadas **N 7.002.891,62**m e **E 475.833,01**m; deste, segue confrontando **A LESTE** com Lote 4, Quadra A, de propriedade de Prefeitura Municipal de Tangará, com os seguintes azimutes e distâncias: 174°26'15" e 20,11 m até o vértice **P73**, de coordenadas **N 7.002.871,61**m e **E 475.834,95**m; deste, segue confrontando **AO SUL** com Rua Projetada “A“, de propriedade de Prefeitura Municipal de Tangará, com os seguintes azimutes e distâncias: 262°45'06" e 10,00 m até o vértice **P74**, de coordenadas **N 7.002.870,35**m e **E 475.825,03**m; deste, segue confrontando **A OESTE** com Lote 2, Quadra A, de propriedade de Prefeitura Municipal de Tangará, com os seguintes azimutes e distâncias: 354°26'15" e 20,11 m até o vértice **P38**, de coordenadas **N 7.002.890,36**m e **E 475.823,09**m; deste, segue confrontando **AO NORTE** com Matrícula 10.199, de propriedade de José Luis Gallafassi e outros, com os seguintes azimutes e distâncias: 82°45'06" e 10,00 m até o vértice **P39**, ponto inicial da descrição deste perímetro. Todas as coordenadas aqui descritas estão georreferenciadas ao Sistema Geodésico Brasileiro, a partir da estação ativa da RBMC de Brasília, e encontram-se representadas no Sistema U T M, referenciadas ao **Meridiano Central nº 45°00'**, fuso -23, tendo como datum o SIRGAS2000. Todos os azimutes e distâncias, área e perímetro foram calculados no plano de projeção U T M.

Lote 4 - Quadra A

Área: **205,94 m²**

Perímetro: **60,62 m**

AO NORTE: Inicia-se a descrição deste perímetro no vértice **P40**, de coordenadas **N 7.002.892,81**m e **E 475.842,39**m; deste, segue confrontando **A LESTE** com Lote 5, Quadra A, de propriedade de Prefeitura Municipal de Tangará, com os seguintes azimutes e distâncias: 169°55'31" e 20,01 m até o vértice **P71**, de coordenadas **N 7.002.873,11**m e **E 475.845,89**m; deste, segue confrontando **AO SUL** com Rua Projetada "A", de propriedade de Prefeitura Municipal de Tangará, em desenvolvimento de curva circular com 3,35 m, formado por arco de raio 50,10 m e ângulo central 3°49'48", com os seguintes azimutes e distâncias: 260°50'12" e 3,35 m até o vértice **P72**, de coordenadas **N 7.002.872,58**m e **E 475.842,59**m; 262°45'06" e 7,69 m até o vértice **P73**, de coordenadas **N 7.002.871,61**m e **E 475.834,95**m; deste, segue confrontando **A OESTE** com Lote 3, Quadra A, de propriedade de Prefeitura Municipal de Tangará, com os seguintes azimutes e distâncias: 354°26'15" e 20,11 m até o vértice **P39**, de coordenadas **N 7.002.891,62**m e **E 475.833,01**m; deste, segue confrontando **AO NORTE** com Matrícula 10.199, de propriedade de José Luis Gallafassi e outros, com os seguintes azimutes e distâncias: 82°45'06" e 9,46 m até o vértice **P40**, ponto inicial da descrição deste perímetro. Todas as coordenadas aqui descritas estão georreferenciadas ao Sistema Geodésico Brasileiro, a partir da estação ativa da RBMC de Brasília, e encontram-se representadas no Sistema U T M, referenciadas ao **Meridiano Central nº 45°00'**, fuso -23, tendo como datum o SIRGAS2000. Todos os azimutes e distâncias, área e perímetro foram calculados no plano de projeção U T M.

Lote 5 - Quadra A

Área: **201,52 m²**

Perímetro: **60,46 m**

AO NORTE: Inicia-se a descrição deste perímetro no vértice **P42**, de coordenadas **N 7.002.895,91**m e **E 475.851,02**m; deste, segue confrontando **A LESTE** com Lote 6, Quadra A, de propriedade de Prefeitura Municipal de Tangará, com os seguintes azimutes e distâncias: 164°50'18" e 20,29 m até o vértice **P69**, de coordenadas **N 7.002.876,32**m e **E 475.856,33**m; deste, segue confrontando **AO SUL** com Rua

Projetada “A“, de propriedade de Prefeitura Municipal de Tangará, com os seguintes azimutes e distâncias: 249°19'12" e 1,02 m até o vértice **P70**, de coordenadas **N 7.002.875,97**m e **E 475.855,38**m; deste, segue em desenvolvimento de curva circular com 9,92 m, formado por arco de raio 50,10 m e ângulo central 11°20’47”, com os seguintes azimutes e distâncias: 253°14'55" e 9,91 m até o vértice **P71**, de coordenadas **N 7.002.873,11**m e **E 475.845,89**m; deste, segue confrontando **A OESTE** com Lote 4, Quadra A, de propriedade de Prefeitura Municipal de Tangará, com os seguintes azimutes e distâncias: 349°55'31" e 20,01 m até o vértice **P40**, de coordenadas **N 7.002.892,81**m e **E 475.842,39**m; deste, segue confrontando **AO NORTE** com Matrícula 10.199, de propriedade de José Luis Gallafassi e outros, com os seguintes azimutes e distâncias: 82°45'06" e 1,64 m até o vértice **P41**, de coordenadas **N 7.002.893,02**m e **E 475.844,01**m; 67°34'25" e 7,58 m até o vértice **P42**, ponto inicial da descrição deste perímetro. Todas as coordenadas aqui descritas estão georreferenciadas ao Sistema Geodésico Brasileiro, a partir da estação ativa da RBMC de Brasilia , e encontram-se representadas no Sistema U T M, referenciadas ao **Meridiano Central nº 45°00'**, fuso -23, tendo como datum o SIRGAS2000. Todos os azimutes e distâncias, área e perímetro foram calculados no plano de projeção U T M.

Lote 6 - Quadra A

Área: **203,53 m²**

Perímetro: **60,93 m**

AO NORTE: Inicia-se a descrição deste perímetro no vértice **P43**, de coordenadas **N 7.002.899,74**m e **E 475.860,29**m; deste, segue confrontando **A LESTE** com Lote 7, Quadra A, de propriedade de Prefeitura Municipal de Tangará, com os seguintes azimutes e distâncias: 164°50'18" e 20,60 m até o vértice **P68**, de coordenadas **N 7.002.879,86**m e **E 475.865,68**m; deste, segue confrontando **AO SUL** com Rua Projetada “A“, de propriedade de Prefeitura Municipal de Tangará, com os seguintes azimutes e distâncias: 249°19'12" e 10,00 m até o vértice **P69**, de coordenadas **N 7.002.876,32**m e **E 475.856,33**m; deste, segue confrontando **A OESTE** com Lote 5, Quadra A, de propriedade de Prefeitura Municipal de Tangará, com os seguintes azimutes e distâncias: 344°50'18" e 20,29 m até o vértice **P42**, de coordenadas **N 7.002.895,91**m e **E 475.851,02**m; deste, segue confrontando **AO NORTE** com Matrícula 10.199, de propriedade de José Luis Gallafassi e outros, com os seguintes azimutes e distâncias: 67°34'25" e 10,03 m até o vértice **P43**, ponto inicial da descrição deste perímetro. Todas as coordenadas aqui descritas estão georreferenciadas ao

Sistema Geodésico Brasileiro, a partir da estação ativa da RBMC de Brasília, e encontram-se representadas no Sistema U T M, referenciadas ao **Meridiano Central nº 45°00'**, fuso -23, tendo como datum o SIRGAS2000. Todos os azimutes e distâncias, área e perímetro foram calculados no plano de projeção U T M.

Lote 7 - Quadra A

Área: **206,59 m²**

Perímetro: **61,54 m**

AO NORTE: Inicia-se a descrição deste perímetro no vértice **P44**, de coordenadas **N 7.002.903,57**m e **E 475.869,57**m; deste, segue confrontando **A LESTE** com Lote 8, Quadra A, de propriedade de Prefeitura Municipal de Tangará, com os seguintes azimutes e distâncias: 164°50'18" e 20,91 m até o vértice **P67**, de coordenadas **N 7.002.883,39**m e **E 475.875,04**m; deste, segue confrontando **AO SUL** com Rua Projetada "A", de propriedade de Prefeitura Municipal de Tangará, com os seguintes azimutes e distâncias: 249°19'12" e 10,00 m até o vértice **P68**, de coordenadas **N 7.002.879,86**m e **E 475.865,68**m; deste, segue confrontando **A OESTE** com Lote 6, Quadra A, de propriedade de Prefeitura Municipal de Tangará, com os seguintes azimutes e distâncias: 344°50'18" e 20,60 m até o vértice **P43**, de coordenadas **N 7.002.899,74**m e **E 475.860,29**m; deste, segue confrontando **AO NORTE** com Matrícula 10.199, de propriedade de José Luis Gallafassi e outros, com os seguintes azimutes e distâncias: 67°34'25" e 10,03 m até o vértice **P44**, ponto inicial da descrição deste perímetro. Todas as coordenadas aqui descritas estão georreferenciadas ao Sistema Geodésico Brasileiro, a partir da estação ativa da RBMC de Brasília, e encontram-se representadas no Sistema U T M, referenciadas ao **Meridiano Central nº 45°00'**, fuso -23, tendo como datum o SIRGAS2000. Todos os azimutes e distâncias, área e perímetro foram calculados no plano de projeção U T M.

Lote 8 - Quadra A

Área: **207,76 m²**

Perímetro: **61,67 m**

AO NORTE: Inicia-se a descrição deste perímetro no vértice **P46**, de coordenadas **N 7.002.906,97**m e **E 475.878,96**m; deste, segue confrontando **A LESTE** com Lote 9, Quadra A, de propriedade de Prefeitura Municipal de Tangará, com os seguintes

azimutes e distâncias: 164°50'18" e 20,77 m até o vértice **P66**, de coordenadas **N 7.002.886,92**m e **E 475.884,39**m; deste, segue confrontando **AO SUL** com Rua Projetada “A“, de propriedade de Prefeitura Municipal de Tangará, com os seguintes azimutes e distâncias: 249°19'12" e 10,00 m até o vértice **P67**, de coordenadas **N 7.002.883,39**m e **E 475.875,04**m; deste, segue confrontando **A OESTE** com Lote 7, Quadra A, de propriedade de Prefeitura Municipal de Tangará, com os seguintes azimutes e distâncias: 344°50'18" e 20,91 m até o vértice **P44**, de coordenadas **N 7.002.903,57**m e **E 475.869,57**m; deste, segue confrontando **AO NORTE** com Matrícula 10.199, de propriedade de José Luis Gallafassi e outros, com os seguintes azimutes e distâncias: 67°34'25" e 1,52 m até o vértice **P45**, de coordenadas **N 7.002.904,15**m e **E 475.870,98**m; 70°34'19" e 8,47 m até o vértice **P46**, ponto inicial da descrição deste perímetro. Todas as coordenadas aqui descritas estão georreferenciadas ao Sistema Geodésico Brasileiro, a partir da estação ativa da RBMC de Brasília, e encontram-se representadas no Sistema U T M, referenciadas ao **Meridiano Central nº 45°00'**, fuso -23, tendo como datum o SIRGAS2000. Todos os azimutes e distâncias, área e perímetro foram calculados no plano de projeção U T M.

Lote 9 - Quadra A

Área: **205,64 m²**

Perímetro: **61,30 m**

AO NORTE: Inicia-se a descrição deste perímetro no vértice **P47**, de coordenadas **N 7.002.910,29**m e **E 475.888,38**m; deste, segue confrontando **A LESTE** com Lote 10, Quadra A, de propriedade de Prefeitura Municipal de Tangará, com os seguintes azimutes e distâncias: 164°50'18" e 20,55 m até o vértice **P65**, de coordenadas **N 7.002.890,45**m e **E 475.893,75**m; deste, segue confrontando **AO SUL** com Rua Projetada “A“, de propriedade de Prefeitura Municipal de Tangará, com os seguintes azimutes e distâncias: 249°19'12" e 10,00 m até o vértice **P66**, de coordenadas **N 7.002.886,92**m e **E 475.884,39**m; deste, segue confrontando **A OESTE** com Lote 8, Quadra A, de propriedade de Prefeitura Municipal de Tangará, com os seguintes azimutes e distâncias: 344°50'18" e 20,77 m até o vértice **P46**, de coordenadas **N 7.002.906,97**m e **E 475.878,96**m; deste, segue confrontando **AO NORTE** com Matrícula 10.199, de propriedade de José Luis Gallafassi e outros, com os seguintes azimutes e distâncias: 70°34'19" e 9,98 m até o vértice **P47**, ponto inicial da descrição deste perímetro. Todas as coordenadas aqui descritas estão georreferenciadas ao Sistema Geodésico Brasileiro, a partir da estação ativa da RBMC de Brasília, e

encontram-se representadas no Sistema U T M, referenciadas ao **Meridiano Central nº 45°00'**, fuso -23, tendo como datum o SIRGAS2000. Todos os azimutes e distâncias, área e perímetro foram calculados no plano de projeção U T M.

Lote 10 - Quadra A

Área: **203,46 m²**

Perímetro: **60,86 m**

AO NORTE: Inicia-se a descrição deste perímetro no vértice **P48**, de coordenadas **N 7.002.913,61**m e **E 475.897,79**m; deste, segue confrontando **A LESTE** com Lote 11, Quadra A, de propriedade de Prefeitura Municipal de Tangará, com os seguintes azimutes e distâncias: 164°50'18" e 20,33 m até o vértice **P64**, de coordenadas **N 7.002.893,98**m e **E 475.903,11**m; deste, segue confrontando **AO SUL** com Rua Projetada “A“, de propriedade de Prefeitura Municipal de Tangará, com os seguintes azimutes e distâncias: 249°19'12" e 10,00 m até o vértice **P65**, de coordenadas **N 7.002.890,45**m e **E 475.893,75**m; deste, segue confrontando **A OESTE** com Lote 9, Quadra A, de propriedade de Prefeitura Municipal de Tangará, com os seguintes azimutes e distâncias: 344°50'18" e 20,55 m até o vértice **P47**, de coordenadas **N 7.002.910,29**m e **E 475.888,38**m; deste, segue confrontando **AO NORTE** com Matrícula 10.199, de propriedade de José Luis Gallafassi e outros, com os seguintes azimutes e distâncias: 70°34'19" e 9,98 m até o vértice **P48**, ponto inicial da descrição deste perímetro. Todas as coordenadas aqui descritas estão georreferenciadas ao Sistema Geodésico Brasileiro, a partir da estação ativa da RBMC de Brasília, e encontram-se representadas no Sistema U T M, referenciadas ao **Meridiano Central nº 45°00'**, fuso -23, tendo como datum o SIRGAS2000. Todos os azimutes e distâncias, área e perímetro foram calculados no plano de projeção U T M.

Lote 11 - Quadra A

Área: **225,58 m²**

Perímetro: **63,22 m**

AO NORTE: Inicia-se a descrição deste perímetro no vértice **P49**, de coordenadas **N 7.002.917,73**m e **E 475.909,47**m; deste, segue confrontando **A LESTE** com Lote 12, Quadra A, de propriedade de Prefeitura Municipal de Tangará, com os seguintes azimutes e distâncias: 171°32'42" e 20,50 m até o vértice **P62**, de coordenadas **N**

7.002.897,45m e **E 475.912,48**m; deste, segue confrontando **AO SUL** com Rua Projetada "A", de propriedade de Prefeitura Municipal de Tangará, em desenvolvimento de curva circular com 2,01 m, formado por arco de raio 99,90 m e ângulo central 1°09'17", com os seguintes azimutes e distâncias: 251°09'00" e 2,01 m até o vértice **P63**, de coordenadas **N 7.002.896,80**m e **E 475.910,58**m; 249°19'12" e 7,99 m até o vértice **P64**, de coordenadas **N 7.002.893,98**m e **E 475.903,11**m; deste, segue confrontando **A OESTE** com Lote 10, Quadra A, de propriedade de Prefeitura Municipal de Tangará, com os seguintes azimutes e distâncias: 344°50'18" e 20,33 m até o vértice **P48**, de coordenadas **N 7.002.913,61**m e **E 475.897,79**m; deste, segue confrontando **AO NORTE** com Matrícula 10.199, de propriedade de José Luis Gallafassi e outros, com os seguintes azimutes e distâncias: 70°34'19" e 12,39 m até o vértice **P49**, ponto inicial da descrição deste perímetro. Todas as coordenadas aqui descritas estão georreferenciadas ao Sistema Geodésico Brasileiro, a partir da estação ativa da RBMC de Brasília, e encontram-se representadas no Sistema U T M, referenciadas ao **Meridiano Central nº 45°00'**, fuso -23, tendo como datum o SIRGAS2000. Todos os azimutes e distâncias, área e perímetro foram calculados no plano de projeção U T M.

Lote 12 - Quadra A

Área: **250,49 m²**

Perímetro: **64,87 m**

AO NORTE: Inicia-se a descrição deste perímetro no vértice **P51**, de coordenadas **N 7.002.920,62**m e **E 475.922,14**m; deste, segue confrontando **A LESTE** com Rua Projetada "B", de propriedade de Prefeitura Municipal de Tangará, com os seguintes azimutes e distâncias: 175°13'49" e 18,46 m até o vértice **P60**, de coordenadas **N 7.002.902,23**m e **E 475.923,68**m; deste, segue confrontando **AO SUL** com Rua Projetada "A", de propriedade de Prefeitura Municipal de Tangará, em desenvolvimento de curva circular com 2,87 m, formado por arco de raio 2,00 m e ângulo central 82°13'57", com os seguintes azimutes e distâncias: 216°20'47" e 2,63 m até o vértice **P61**, de coordenadas **N 7.002.900,11**m e **E 475.922,12**m; deste, segue em desenvolvimento de curva circular com 10,00 m, formado por arco de raio 99,90 m e ângulo central 5°44'08", com os seguintes azimutes e distâncias: 254°35'42" e 10,00 m até o vértice **P62**, de coordenadas **N 7.002.897,45**m e **E 475.912,48**m; deste, segue confrontando **A OESTE** com Lote 11, Quadra A, de propriedade de Prefeitura Municipal de Tangará, com os seguintes azimutes e distâncias: 351°32'42" e 20,50 m até o vértice **P49**, de coordenadas **N 7.002.917,73**m e **E 475.909,47**m; deste, segue

confrontando **AO NORTE** com Matrícula 10.199, de propriedade de José Luis Gallafassi e outros, com os seguintes azimutes e distâncias: 70°34'19" e 3,83 m até o vértice **P50**, de coordenadas **N 7.002.919,00**m e **E 475.913,08**m; 79°51'26" e 9,21 m até o vértice **P51**, ponto inicial da descrição deste perímetro. Todas as coordenadas aqui descritas estão georreferenciadas ao Sistema Geodésico Brasileiro, a partir da estação ativa da RBMC de Brasília, e encontram-se representadas no Sistema U T M, referenciadas ao **Meridiano Central nº 45°00'**, fuso -23, tendo como datum o SIRGAS2000. Todos os azimutes e distâncias, área e perímetro foram calculados no plano de projeção U T M.

Lote 1 - Quadra B

Área: **248,22 m²**

Perímetro: **64,07 m**

AO NORTE: Inicia-se a descrição deste perímetro no vértice **P54**, de coordenadas **N 7.002.925,47**m e **E 475.950,18**m; deste, segue confrontando **A LESTE** com Lote 2, Quadra B, de propriedade de Prefeitura Municipal de Tangará, com os seguintes azimutes e distâncias: 175°13'49" e 20,13 m até o vértice **P81**, de coordenadas **N 7.002.905,41**m e **E 475.951,85**m; deste, segue confrontando **AO SUL** com Rua Projetada “A“, de propriedade de Prefeitura Municipal de Tangará, com os seguintes azimutes e distâncias: 262°05'00" e 1,64 m até o vértice **P82**, de coordenadas **N 7.002.905,19**m e **E 475.950,23**m; 259°56'45" e 8,56 m até o vértice **P83**, de coordenadas **N 7.002.903,69**m e **E 475.941,80**m; deste, segue em desenvolvimento de curva circular com 3,33 m, formado por arco de raio 2,00 m e ângulo central 95°17’04”, com os seguintes azimutes e distâncias: 307°35'17" e 2,96 m até o vértice **P84**, de coordenadas **N 7.002.905,50**m e **E 475.939,46**m; deste, segue confrontando **A OESTE** com Rua Projetada “B“, de propriedade de Prefeitura Municipal de Tangará, com os seguintes azimutes e distâncias: 355°13'49" e 18,02 m até o vértice **P52**, de coordenadas **N 7.002.923,45**m e **E 475.937,96**m; deste, segue confrontando **AO NORTE** com Matrícula 10.199, de propriedade de José Luis Gallafassi e outros, com os seguintes azimutes e distâncias: 79°51'26" e 8,28 m até o vértice **P53**, de coordenadas **N 7.002.924,91**m e **E 475.946,11**m; 82°05'00" e 4,11 m até o vértice **P54**, ponto inicial da descrição deste perímetro. Todas as coordenadas aqui descritas estão georreferenciadas ao Sistema Geodésico Brasileiro, a partir da estação ativa da RBMC de Brasília, e encontram-se representadas no Sistema U T M, referenciadas ao **Meridiano Central nº 45°00'**, fuso -23, tendo como datum o SIRGAS2000. Todos

os azimutes e distâncias, área e perímetro foram calculados no plano de projeção U T M.

Lote 2 - Quadra B

Área: **204,96 m²**

Perímetro: **60,66 m**

AO NORTE: Inicia-se a descrição deste perímetro no vértice **P55**, de coordenadas **N 7.002.926,88**m e **E 475.960,28**m; deste, segue confrontando **A LESTE** com Lote 3, Quadra B, de propriedade de Prefeitura Municipal de Tangará, com os seguintes azimutes e distâncias: 175°13'49" e 20,13 m até o vértice **P80**, de coordenadas **N 7.002.906,82**m e **E 475.961,95**m; deste, segue confrontando **AO SUL** com Rua Projetada “A“, de propriedade de Prefeitura Municipal de Tangará, com os seguintes azimutes e distâncias: 262°05'00" e 10,20 m até o vértice **P81**, de coordenadas **N 7.002.905,41**m e **E 475.951,85**m; deste, segue confrontando **A OESTE** com Lote 1, Quadra B, de propriedade de Prefeitura Municipal de Tangará, com os seguintes azimutes e distâncias: 355°13'49" e 20,13 m até o vértice **P54**, de coordenadas **N 7.002.925,47**m e **E 475.950,18**m; deste, segue confrontando **AO NORTE** com Matrícula 10.199, de propriedade de José Luis Gallafassi e outros, com os seguintes azimutes e distâncias: 82°05'00" e 10,20 m até o vértice **P55**, ponto inicial da descrição deste perímetro. Todas as coordenadas aqui descritas estão georreferenciadas ao Sistema Geodésico Brasileiro, a partir da estação ativa da RBMC de Brasília, e encontram-se representadas no Sistema U T M, referenciadas ao **Meridiano Central nº 45°00'**, fuso -23, tendo como datum o SIRGAS2000. Todos os azimutes e distâncias, área e perímetro foram calculados no plano de projeção U T M.

Lote 3 - Quadra B

Área: **204,96 m²**

Perímetro: **60,66 m**

AO NORTE: Inicia-se a descrição deste perímetro no vértice **P56**, de coordenadas **N 7.002.928,28**m e **E 475.970,38**m; deste, segue confrontando **A LESTE** com Lote 4, Quadra B, de propriedade de Prefeitura Municipal de Tangará, com os seguintes azimutes e distâncias: 175°13'49" e 20,13 m até o vértice **P79**, de coordenadas **N 7.002.908,22**m e **E 475.972,05**m; deste, segue confrontando **AO SUL** com Rua Projetada “A“, de propriedade de Prefeitura Municipal de Tangará, com os seguintes

azimutes e distâncias: 262°05'00" e 10,20 m até o vértice **P80**, de coordenadas **N 7.002.906,82**m e **E 475.961,95**m; deste, segue confrontando **A OESTE** com Lote 2, Quadra B, de propriedade de Prefeitura Municipal de Tangará, com os seguintes azimutes e distâncias: 355°13'49" e 20,13 m até o vértice **P55**, de coordenadas **N 7.002.926,88**m e **E 475.960,28**m; deste, segue confrontando **AO NORTE** com Matrícula 10.199, de propriedade de José Luis Gallafassi e outros, com os seguintes azimutes e distâncias: 82°05'00" e 10,20 m até o vértice **P56**, ponto inicial da descrição deste perímetro. Todas as coordenadas aqui descritas estão georreferenciadas ao Sistema Geodésico Brasileiro, a partir da estação ativa da RBMC de Brasília, e encontram-se representadas no Sistema U T M, referenciadas ao **Meridiano Central nº 45°00'**, fuso -23, tendo como datum o SIRGAS2000. Todos os azimutes e distâncias, área e perímetro foram calculados no plano de projeção U T M.

Lote 4 - Quadra B

Área: **204,96 m²**

Perímetro: **60,66 m**

AO NORTE: Inicia-se a descrição deste perímetro no vértice **P57**, de coordenadas **N 7.002.929,69**m e **E 475.980,48**m; deste, segue confrontando **A LESTE** com Lote 5, Quadra B, de propriedade de Prefeitura Municipal de Tangará, com os seguintes azimutes e distâncias: 175°13'49" e 20,13 m até o vértice **P78**, de coordenadas **N 7.002.909,63**m e **E 475.982,15**m; deste, segue confrontando **AO SUL** com Rua Projetada “A“, de propriedade de Prefeitura Municipal de Tangará, com os seguintes azimutes e distâncias: 262°05'00" e 10,20 m até o vértice **P79**, de coordenadas **N 7.002.908,22**m e **E 475.972,05**m; deste, segue confrontando **A OESTE** com Lote 3, Quadra B, de propriedade de Prefeitura Municipal de Tangará, com os seguintes azimutes e distâncias: 355°13'49" e 20,13 m até o vértice **P56**, de coordenadas **N 7.002.928,28**m e **E 475.970,38**m; deste, segue confrontando **AO NORTE** com Matrícula 10.199, de propriedade de José Luis Gallafassi e outros, com os seguintes azimutes e distâncias: 82°05'00" e 10,20 m até o vértice **P57**, ponto inicial da descrição deste perímetro. Todas as coordenadas aqui descritas estão georreferenciadas ao Sistema Geodésico Brasileiro, a partir da estação ativa da RBMC de Brasília, e encontram-se representadas no Sistema U T M, referenciadas ao **Meridiano Central nº 45°00'**, fuso -23, tendo como datum o SIRGAS2000. Todos os azimutes e distâncias, área e perímetro foram calculados no plano de projeção U T M.

Lote 5 - Quadra B

Área: **204,98 m²**

Perímetro: **60,66 m**

AO NORTE: Inicia-se a descrição deste perímetro no vértice **P58**, de coordenadas **N 7.002.931,09**m e **E 475.990,58**m; deste, segue confrontando **A LESTE** com Lote 6, Quadra B, de propriedade de Prefeitura Municipal de Tangará, com os seguintes azimutes e distâncias: 175°14'07" e 20,13 m até o vértice **P77**, de coordenadas **N 7.002.911,03**m e **E 475.992,25**m; deste, segue confrontando **AO SUL** com Rua Projetada "A", de propriedade de Prefeitura Municipal de Tangará, com os seguintes azimutes e distâncias: 262°05'00" e 10,20 m até o vértice **P78**, de coordenadas **N 7.002.909,63**m e **E 475.982,15**m; deste, segue confrontando **A OESTE** com Lote 4, Quadra B, de propriedade de Prefeitura Municipal de Tangará, com os seguintes azimutes e distâncias: 355°13'49" e 20,13 m até o vértice **P57**, de coordenadas **N 7.002.929,69**m e **E 475.980,48**m; deste, segue confrontando **AO NORTE** com Matrícula 10.199, de propriedade de José Luis Gallafassi e outros, com os seguintes azimutes e distâncias: 82°05'00" e 10,20 m até o vértice **P58**, ponto inicial da descrição deste perímetro. Todas as coordenadas aqui descritas estão georreferenciadas ao Sistema Geodésico Brasileiro, a partir da estação ativa da RBMC de Brasília, e encontram-se representadas no Sistema U T M, referenciadas ao **Meridiano Central nº 45°00'**, fuso -23, tendo como datum o SIRGAS2000. Todos os azimutes e distâncias, área e perímetro foram calculados no plano de projeção U T M.

Lote 6 - Quadra B

Área: **206,32 m²**

Perímetro: **60,76 m**

AO NORTE: Inicia-se a descrição deste perímetro no vértice **P1**, de coordenadas **N 7.002.932,09**m e **E 476.000,90**m; deste, segue confrontando **A LESTE** com Matrícula 6.048, de propriedade de Roberto Carlos Galafassi e Ivanir Brugnarotto Galafassi, com os seguintes azimutes e distâncias: 175°48'26" e 20,10 m até o vértice **P2**, de coordenadas **N 7.002.912,04**m e **E 476.002,37**m; deste, segue confrontando **AO SUL** com Rua Projetada "A", de propriedade de Prefeitura Municipal de Tangará, com os seguintes azimutes e distâncias: 264°34'13" e 8,00 m até o vértice **P76**, de coordenadas **N 7.002.911,28**m e **E 475.994,40**m; deste, segue em desenvolvimento

de curva circular com 2,16 m, formado por arco de raio 49,90 m e ângulo central 2°28’55”, com os seguintes azimutes e distâncias: 263°19'45" e 2,16 m até o vértice **P77**, de coordenadas **N 7.002.911,03**m e **E 475.992,25**m; deste, segue confrontando **A OESTE** com Lote 5, Quadra B, de propriedade de Prefeitura Municipal de Tangará, com os seguintes azimutes e distâncias: 355°14'07" e 20,13 m até o vértice **P58**, de coordenadas **N 7.002.931,09**m e **E 475.990,58**m; deste, segue confrontando **AO NORTE** com Matrícula 10.199, de propriedade de José Luis Gallafassi e outros, com os seguintes azimutes e distâncias: 82°05'00" e 0,41 m até o vértice **P59**, de coordenadas **N 7.002.931,15**m e **E 475.990,99**m; 84°34'13" e 9,96 m até o vértice **P1**, ponto inicial da descrição deste perímetro. Todas as coordenadas aqui descritas estão georreferenciadas ao Sistema Geodésico Brasileiro, a partir da estação ativa da RBMC de Brasília, e encontram-se representadas no Sistema U T M, referenciadas ao **Meridiano Central nº 45°00'**, fuso -23, tendo como datum o SIRGAS2000. Todos os azimutes e distâncias, área e perímetro foram calculados no plano de projeção U T M.

Lote 1 - Quadra C

Área: **259,35 m²**

Perímetro: **65,48 m**

AO NORTE: Inicia-se a descrição deste perímetro no vértice **P90**, de coordenadas **N 7.002.893,53**m e **E 475.953,49**m; deste, segue confrontando **A LESTE** com Lote 2, Quadra C, de propriedade de Prefeitura Municipal de Tangará, com os seguintes azimutes e distâncias: 175°48'26" e 20,37 m até o vértice **P112**, de coordenadas **N 7.002.873,21**m e **E 475.954,98**m; deste, segue confrontando **AO SUL** com Lote 12, Quadra C, de propriedade de Prefeitura Municipal de Tangará, com os seguintes azimutes e distâncias: 261°54'20" e 12,80 m até o vértice **P86**, de coordenadas **N 7.002.871,41**m e **E 475.942,31**m; deste, segue confrontando **A OESTE** com Rua Projetada “B“, de propriedade de Prefeitura Municipal de Tangará, com os seguintes azimutes e distâncias: 355°13'49" e 18,14 m até o vértice **P87**, de coordenadas **N 7.002.889,48**m e **E 475.940,80**m; deste, segue confrontando **AO NORTE** com Rua Projetada “A“, de propriedade de Prefeitura Municipal de Tangará, em desenvolvimento de curva circular com 2,96 m, formado por arco de raio 2,00 m e ângulo central 84°42’56”, com os seguintes azimutes e distâncias: 37°35'17" e 2,70 m até o vértice **P88**, de coordenadas **N 7.002.891,62**m e **E 475.942,44**m; 79°56'45" e 9,81 m até o vértice **P89**, de coordenadas **N 7.002.893,33**m e **E 475.952,11**m; 82°05'00" e 1,40 m até o vértice **P90**, ponto inicial da descrição deste perímetro. Todas

as coordenadas aqui descritas estão georreferenciadas ao Sistema Geodésico Brasileiro, a partir da estação ativa da RBMC de Brasília, e encontram-se representadas no Sistema U T M, referenciadas ao **Meridiano Central nº 45°00'**, fuso -23, tendo como datum o SIRGAS2000. Todos os azimutes e distâncias, área e perímetro foram calculados no plano de projeção U T M.

Lote 2 - Quadra C

Área: **203,56 m²**

Perímetro: **60,75 m**

AO NORTE: Inicia-se a descrição deste perímetro no vértice **P91**, de coordenadas **N 7.002.894,91**m e **E 475.963,42**m; deste, segue confrontando **A LESTE** com Lote 3, Quadra C, de propriedade de Prefeitura Municipal de Tangará, com os seguintes azimutes e distâncias: 175°48'26" e 20,34 m até o vértice **P113**, de coordenadas **N 7.002.874,62**m e **E 475.964,90**m; deste, segue confrontando **AO SUL** com Lote 11, Quadra C, de propriedade de Prefeitura Municipal de Tangará, com os seguintes azimutes e distâncias: 261°54'20" e 10,02 m até o vértice **P112**, de coordenadas **N 7.002.873,21**m e **E 475.954,98**m; deste, segue confrontando **A OESTE** com Lote 1, Quadra C, de propriedade de Prefeitura Municipal de Tangará, com os seguintes azimutes e distâncias: 355°48'26" e 20,37 m até o vértice **P90**, de coordenadas **N 7.002.893,53**m e **E 475.953,49**m; deste, segue confrontando **AO NORTE** com Rua Projetada “A“, de propriedade de Prefeitura Municipal de Tangará, com os seguintes azimutes e distâncias: 82°05'00" e 10,02 m até o vértice **P91**, ponto inicial da descrição deste perímetro. Todas as coordenadas aqui descritas estão georreferenciadas ao Sistema Geodésico Brasileiro, a partir da estação ativa da RBMC de Brasília, e encontram-se representadas no Sistema U T M, referenciadas ao **Meridiano Central nº 45°00'**, fuso -23, tendo como datum o SIRGAS2000. Todos os azimutes e distâncias, área e perímetro foram calculados no plano de projeção U T M.

Lote 3 - Quadra C

Área: **203,26 m²**

Perímetro: **60,69 m**

AO NORTE: Inicia-se a descrição deste perímetro no vértice **P92**, de coordenadas **N 7.002.896,29**m e **E 475.973,34**m; deste, segue confrontando **A LESTE** com Lote 4,

Quadra C, de propriedade de Prefeitura Municipal de Tangará, com os seguintes azimutes e distâncias: 175°48'26" e 20,31 m até o vértice **P114**, de coordenadas **N 7.002.876,03**m e **E 475.974,83**m; deste, segue confrontando **AO SUL** com Lote 10, Quadra C, de propriedade de Prefeitura Municipal de Tangará, com os seguintes azimutes e distâncias: 261°54'20" e 10,02 m até o vértice **P113**, de coordenadas **N 7.002.874,62**m e **E 475.964,90**m; deste, segue confrontando **A OESTE** com Lote 2, Quadra C, de propriedade de Prefeitura Municipal de Tangará, com os seguintes azimutes e distâncias: 355°48'26" e 20,34 m até o vértice **P91**, de coordenadas **N 7.002.894,91**m e **E 475.963,42**m; deste, segue confrontando **AO NORTE** com Rua Projetada “A“, de propriedade de Prefeitura Municipal de Tangará, com os seguintes azimutes e distâncias: 82°05'00" e 10,02 m até o vértice **P92**, ponto inicial da descrição deste perímetro. Todas as coordenadas aqui descritas estão georreferenciadas ao Sistema Geodésico Brasileiro, a partir da estação ativa da RBMC de Brasília, e encontram-se representadas no Sistema U T M, referenciadas ao **Meridiano Central nº 45°00'**, fuso -23, tendo como datum o SIRGAS2000. Todos os azimutes e distâncias, área e perímetro foram calculados no plano de projeção U T M.

Lote 4 - Quadra C

Área: **203,95 m²**

Perímetro: **60,73 m**

AO NORTE: Inicia-se a descrição deste perímetro no vértice **P93**, de coordenadas **N 7.002.897,67**m e **E 475.983,32**m; deste, segue confrontando **A LESTE** com Lote 5, Quadra C, de propriedade de Prefeitura Municipal de Tangará, com os seguintes azimutes e distâncias: 175°48'26" e 20,28 m até o vértice **P115**, de coordenadas **N 7.002.877,45**m e **E 475.984,80**m; deste, segue confrontando **AO SUL** com Lote 9, Quadra C, de propriedade de Prefeitura Municipal de Tangará, com os seguintes azimutes e distâncias: 261°54'20" e 10,07 m até o vértice **P114**, de coordenadas **N 7.002.876,03**m e **E 475.974,83**m; deste, segue confrontando **A OESTE** com Lote 3, Quadra C, de propriedade de Prefeitura Municipal de Tangará, com os seguintes azimutes e distâncias: 355°48'26" e 20,31 m até o vértice **P92**, de coordenadas **N 7.002.896,29**m e **E 475.973,34**m; deste, segue confrontando **AO NORTE** com Rua Projetada “A“, de propriedade de Prefeitura Municipal de Tangará, com os seguintes azimutes e distâncias: 82°05'00" e 10,07 m até o vértice **P93**, ponto inicial da descrição deste perímetro. Todas as coordenadas aqui descritas estão georreferenciadas ao Sistema Geodésico Brasileiro, a partir da estação ativa da RBMC de Brasília, e encontram-se representadas no Sistema U T M, referenciadas ao **Meridiano Central**

nº 45°00', fuso -23, tendo como datum o SIRGAS2000. Todos os azimutes e distâncias, área e perímetro foram calculados no plano de projeção U T M.

Lote 5 - Quadra C

Área: **203,64 m²**

Perímetro: **60,67 m**

AO NORTE: Inicia-se a descrição deste perímetro no vértice **P94**, de coordenadas **N 7.002.899,06**m e **E 475.993,29**m; deste, segue confrontando **A LESTE** com Lote 6, Quadra C, de propriedade de Prefeitura Municipal de Tangará, com os seguintes azimutes e distâncias: 175°48'26" e 20,25 m até o vértice **P116**, de coordenadas **N 7.002.878,87**m e **E 475.994,77**m; deste, segue confrontando **AO SUL** com Lote 8, Quadra C, de propriedade de Prefeitura Municipal de Tangará, com os seguintes azimutes e distâncias: 261°54'20" e 10,07 m até o vértice **P115**, de coordenadas **N 7.002.877,45**m e **E 475.984,80**m; deste, segue confrontando **A OESTE** com Lote 4, Quadra C, de propriedade de Prefeitura Municipal de Tangará, com os seguintes azimutes e distâncias: 355°48'26" e 20,28 m até o vértice **P93**, de coordenadas **N 7.002.897,67**m e **E 475.983,32**m; deste, segue confrontando **AO NORTE** com Rua Projetada “A“, de propriedade de Prefeitura Municipal de Tangará, com os seguintes azimutes e distâncias: 82°05'00" e 10,07 m até o vértice **P94**, ponto inicial da descrição deste perímetro. Todas as coordenadas aqui descritas estão georreferenciadas ao Sistema Geodésico Brasileiro, a partir da estação ativa da RBMC de Brasília, e encontram-se representadas no Sistema U T M, referenciadas ao **Meridiano Central nº 45°00'**, fuso -23, tendo como datum o SIRGAS2000. Todos os azimutes e distâncias, área e perímetro foram calculados no plano de projeção U T M.

Lote 6 - Quadra C

Área: **200,72 m²**

Perímetro: **60,12 m**

AO NORTE: Inicia-se a descrição deste perímetro no vértice **P3**, de coordenadas **N 7.002.900,07**m e **E 476.003,24**m; deste, segue confrontando **A LESTE** com Matrícula 6.048, de propriedade de Roberto Carlos Galafassi e Ivanir Brugnarotto Galafassi, com os seguintes azimutes e distâncias: 175°48'26" e 19,84 m até o vértice **P4**, de coordenadas **N 7.002.880,28**m e **E 476.004,70**m; deste, segue confrontando **AO SUL**

com Lote 7, Quadra C, de propriedade de Prefeitura Municipal de Tangará, com os seguintes azimutes e distâncias: 261°54'20" e 10,02 m até o vértice **P116**, de coordenadas **N 7.002.878,87**m e **E 475.994,77**m; deste, segue confrontando **A OESTE** com Lote 5, Quadra C, de propriedade de Prefeitura Municipal de Tangará, com os seguintes azimutes e distâncias: 355°48'26" e 20,25 m até o vértice **P94**, de coordenadas **N 7.002.899,06**m e **E 475.993,29**m; deste, segue confrontando **AO NORTE** com Rua Projetada “A“, de propriedade de Prefeitura Municipal de Tangará, com os seguintes azimutes e distâncias: 82°05'00" e 0,62 m até o vértice **P95**, de coordenadas **N 7.002.899,15**m e **E 475.993,90**m; deste, segue em desenvolvimento de curva circular com 1,65 m, formado por arco de raio 37,90 m e ângulo central 2°29’13”, com os seguintes azimutes e distâncias: 83°19'36" e 1,64 m até o vértice **P96**, de coordenadas **N 7.002.899,34**m e **E 475.995,54**m; 84°34'13" e 7,74 m até o vértice **P3**, ponto inicial da descrição deste perímetro. Todas as coordenadas aqui descritas estão georreferenciadas ao Sistema Geodésico Brasileiro, a partir da estação ativa da RBMC de Brasília, e encontram-se representadas no Sistema U T M, referenciadas ao **Meridiano Central nº 45°00'**, fuso -23, tendo como datum o SIRGAS2000. Todos os azimutes e distâncias, área e perímetro foram calculados no plano de projeção U T M.

Lote 7 - Quadra C

Área: **203,09 m²**

Perímetro: **61,28 m**

AO NORTE: Inicia-se a descrição deste perímetro no vértice **P4**, de coordenadas **N 7.002.880,28**m e **E 476.004,70**m; deste, segue confrontando **A LESTE** com Matrícula 6.048, de propriedade de Roberto Carlos Galafassi e Ivanir Brugnarotto Galafassi, com os seguintes azimutes e distâncias: 175°48'26" e 21,15 m até o vértice **P5**, de coordenadas **N 7.002.859,18**m e **E 476.006,24**m; deste, segue confrontando **AO SUL** com Rua São Paulo, de propriedade de Prefeitura Municipal de Tangará, com os seguintes azimutes e distâncias: 274°44'57" e 5,08 m até o vértice **P6**, de coordenadas **N 7.002.859,60**m e **E 476.001,17**m; 261°40'46" e 4,99 m até o vértice **P7**, de coordenadas **N 7.002.858,88**m e **E 475.996,24**m; deste, segue confrontando **A OESTE** com Lote 8, Quadra C, de propriedade de Prefeitura Municipal de Tangará, com os seguintes azimutes e distâncias: 355°48'26" e 20,04 m até o vértice **P116**, de coordenadas **N 7.002.878,87**m e **E 475.994,77**m; deste, segue confrontando **AO NORTE** com Lote 6, Quadra C, de propriedade de Prefeitura Municipal de Tangará, com os seguintes azimutes e distâncias: 81°54'20" e 10,02 m até o vértice **P4**, ponto

inicial da descrição deste perímetro. Todas as coordenadas aqui descritas estão georreferenciadas ao Sistema Geodésico Brasileiro, a partir da estação ativa da RBMC de Brasília, e encontram-se representadas no Sistema U T M, referenciadas ao **Meridiano Central nº 45°00'**, fuso -23, tendo como datum o SIRGAS2000. Todos os azimutes e distâncias, área e perímetro foram calculados no plano de projeção U T M.

Lote 8 - Quadra C

Área: **201,59 m²**

Perímetro: **60,27 m**

AO NORTE: Inicia-se a descrição deste perímetro no vértice **P116**, de coordenadas **N 7.002.878,87**m e **E 475.994,77**m; deste, segue confrontando **A LESTE** com Lote 7, Quadra C, de propriedade de Prefeitura Municipal de Tangará, com os seguintes azimutes e distâncias: 175°48'26" e 20,04 m até o vértice **P7**, de coordenadas **N 7.002.858,88**m e **E 475.996,24**m; deste, segue confrontando **AO SUL** com Rua São Paulo, de propriedade de Prefeitura Municipal de Tangará, com os seguintes azimutes e distâncias: 261°40'46" e 10,08 m até o vértice **P8**, de coordenadas **N 7.002.857,42**m e **E 475.986,27**m; deste, segue confrontando **A OESTE** com Lote 9, Quadra C, de propriedade de Prefeitura Municipal de Tangará, com os seguintes azimutes e distâncias: 355°48'26" e 20,08 m até o vértice **P115**, de coordenadas **N 7.002.877,45**m e **E 475.984,80**m; deste, segue confrontando **AO NORTE** com Lote 5, Quadra C, de propriedade de Prefeitura Municipal de Tangará, com os seguintes azimutes e distâncias: 81°54'20" e 10,07 m até o vértice **P116**, ponto inicial da descrição deste perímetro. Todas as coordenadas aqui descritas estão georreferenciadas ao Sistema Geodésico Brasileiro, a partir da estação ativa da RBMC de Brasília, e encontram-se representadas no Sistema U T M, referenciadas ao **Meridiano Central nº 45°00'**, fuso -23, tendo como datum o SIRGAS2000. Todos os azimutes e distâncias, área e perímetro foram calculados no plano de projeção U T M.

Lote 9 - Quadra C

Área: **201,99 m²**

Perímetro: **60,35 m**

AO NORTE: Inicia-se a descrição deste perímetro no vértice **P115**, de coordenadas **N 7.002.877,45**m e **E 475.984,80**m; deste, segue confrontando **A LESTE** com Lote 8, Quadra C, de propriedade de Prefeitura Municipal de Tangará, com os seguintes azimutes e distâncias: 175°48'26" e 20,08 m até o vértice **P8**, de coordenadas **N 7.002.857,42**m e **E 475.986,27**m; deste, segue confrontando **AO SUL** com Rua São Paulo, de propriedade de Prefeitura Municipal de Tangará, com os seguintes azimutes e distâncias: 261°40'46" e 10,08 m até o vértice **P9**, de coordenadas **N 7.002.855,97**m e **E 475.976,30**m; deste, segue confrontando **A OESTE** com Lote 10, Quadra C, de propriedade de Prefeitura Municipal de Tangará, com os seguintes azimutes e distâncias: 355°48'26" e 20,12 m até o vértice **P114**, de coordenadas **N 7.002.876,03**m e **E 475.974,83**m; deste, segue confrontando **AO NORTE** com Lote 4, Quadra C, de propriedade de Prefeitura Municipal de Tangará, com os seguintes azimutes e distâncias: 81°54'20" e 10,07 m até o vértice **P115**, ponto inicial da descrição deste perímetro. Todas as coordenadas aqui descritas estão georreferenciadas ao Sistema Geodésico Brasileiro, a partir da estação ativa da RBMC de Brasília, e encontram-se representadas no Sistema U T M, referenciadas ao **Meridiano Central nº 45°00'**, fuso -23, tendo como datum o SIRGAS2000. Todos os azimutes e distâncias, área e perímetro foram calculados no plano de projeção U T M.

Lote 10 - Quadra C

Área: **201,39 m²**

Perímetro: **60,33 m**

AO NORTE: Inicia-se a descrição deste perímetro no vértice **P114**, de coordenadas **N 7.002.876,03**m e **E 475.974,83**m; deste, segue confrontando **A LESTE** com Lote 9, Quadra C, de propriedade de Prefeitura Municipal de Tangará, com os seguintes azimutes e distâncias: 175°48'26" e 20,12 m até o vértice **P9**, de coordenadas **N 7.002.855,97**m e **E 475.976,30**m; deste, segue confrontando **AO SUL** com Rua São Paulo, de propriedade de Prefeitura Municipal de Tangará, com os seguintes azimutes e distâncias: 261°40'46" e 10,03 m até o vértice **P10**, de coordenadas **N 7.002.854,51**m e **E 475.966,38**m; deste, segue confrontando **A OESTE** com Lote 11, Quadra C, de propriedade de Prefeitura Municipal de Tangará, com os seguintes azimutes e distâncias: 355°48'26" e 20,16 m até o vértice **P113**, de coordenadas **N 7.002.874,62**m e **E 475.964,90**m; deste, segue confrontando **AO NORTE** com Lote 3, Quadra C, de propriedade de Prefeitura Municipal de Tangará, com os seguintes azimutes e distâncias: 81°54'20" e 10,02 m até o vértice **P114**, ponto inicial da descrição deste perímetro. Todas as coordenadas aqui descritas estão

georreferenciadas ao Sistema Geodésico Brasileiro, a partir da estação ativa da RBMC de Brasília, e encontram-se representadas no Sistema U T M, referenciadas ao **Meridiano Central nº 45°00'**, fuso -23, tendo como datum o SIRGAS2000. Todos os azimutes e distâncias, área e perímetro foram calculados no plano de projeção U T M.

Lote 11 - Quadra C

Área: **201,80 m²**

Perímetro: **60,45 m**

AO NORTE: Inicia-se a descrição deste perímetro no vértice **P113**, de coordenadas **N 7.002.874,62**m e **E 475.964,90**m; deste, segue confrontando **A LESTE** com Lote 10, Quadra C, de propriedade de Prefeitura Municipal de Tangará, com os seguintes azimutes e distâncias: 175°48'26" e 20,16 m até o vértice **P10**, de coordenadas **N 7.002.854,51**m e **E 475.966,38**m; deste, segue confrontando **AO SUL** com Rua São Paulo, de propriedade de Prefeitura Municipal de Tangará, com os seguintes azimutes e distâncias: 261°40'46" e 8,57 m até o vértice **P11**, de coordenadas **N 7.002.853,27**m e **E 475.957,90**m; 260°07'35" e 1,46 m até o vértice **P12**, de coordenadas **N 7.002.853,02**m e **E 475.956,46**m; deste, segue confrontando **A OESTE** com Lote 12, Quadra C, de propriedade de Prefeitura Municipal de Tangará, com os seguintes azimutes e distâncias: 355°48'26" e 20,24 m até o vértice **P112**, de coordenadas **N 7.002.873,21**m e **E 475.954,98**m; deste, segue confrontando **AO NORTE** com Lote 2, Quadra C, de propriedade de Prefeitura Municipal de Tangará, com os seguintes azimutes e distâncias: 81°54'20" e 10,02 m até o vértice **P113**, ponto inicial da descrição deste perímetro. Todas as coordenadas aqui descritas estão georreferenciadas ao Sistema Geodésico Brasileiro, a partir da estação ativa da RBMC de Brasília, e encontram-se representadas no Sistema U T M, referenciadas ao **Meridiano Central nº 45°00'**, fuso -23, tendo como datum o SIRGAS2000. Todos os azimutes e distâncias, área e perímetro foram calculados no plano de projeção U T M.

Lote 12 - Quadra C

Área: **257,85 m²**

Perímetro: **65,23 m**

AO NORTE: Inicia-se a descrição deste perímetro no vértice **P112**, de coordenadas **N 7.002.873,21**m e **E 475.954,98**m; deste, segue confrontando **A LESTE** com Lote 11, Quadra C, de propriedade de Prefeitura Municipal de Tangará, com os seguintes azimutes e distâncias: 175°48'26" e 20,24 m até o vértice **P12**, de coordenadas **N 7.002.853,02**m e **E 475.956,46**m; deste, segue confrontando **AO SUL** com Rua São Paulo, de propriedade de Prefeitura Municipal de Tangará, com os seguintes azimutes e distâncias: 260°07'35" e 10,44 m até o vértice **P13**, de coordenadas **N 7.002.851,23**m e **E 475.946,17**m; deste, segue confrontando **A OESTE** com Rua Projetada "B", de propriedade de Prefeitura Municipal de Tangará, em desenvolvimento de curva circular com 3,32 m, formado por arco de raio 2,00 m e ângulo central 95°06'14", com os seguintes azimutes e distâncias: 307°40'42" e 2,95 m até o vértice **P85**, de coordenadas **N 7.002.853,04**m e **E 475.943,84**m; 355°13'49" e 18,43 m até o vértice **P86**, de coordenadas **N 7.002.871,41**m e **E 475.942,31**m; deste, segue confrontando **AO NORTE** com Lote 1, Quadra C, de propriedade de Prefeitura Municipal de Tangará, com os seguintes azimutes e distâncias: 81°54'20" e 12,80 m até o vértice **P112**, ponto inicial da descrição deste perímetro. Todas as coordenadas aqui descritas estão georreferenciadas ao Sistema Geodésico Brasileiro, a partir da estação ativa da RBMC de Brasília, e encontram-se representadas no Sistema U T M, referenciadas ao **Meridiano Central nº 45°00'**, fuso -23, tendo como datum o SIRGAS2000. Todos os azimutes e distâncias, área e perímetro foram calculados no plano de projeção U T M.

Lote 1 - Quadra D

Área: **210,70 m²**

Perímetro: **62,95 m**

AO NORTE: Inicia-se a descrição deste perímetro no vértice **P105**, de coordenadas **N 7.002.866,56**m e **E 475.864,44**m; deste, segue confrontando **A LESTE** com Lote 2, Quadra D, de propriedade de Prefeitura Municipal de Tangará, com os seguintes azimutes e distâncias: 175°13'49" e 21,13 m até o vértice **P118**, de coordenadas **N 7.002.845,50**m e **E 475.866,20**m; deste, segue confrontando **AO SUL** com Lote 14, Quadra D, de propriedade de Prefeitura Municipal de Tangará, com os seguintes azimutes e distâncias: 249°59'38" e 10,36 m até o vértice **P117**, de coordenadas **N 7.002.841,96**m e **E 475.856,46**m; deste, segue confrontando **A OESTE** com Área Institucional, de propriedade de Prefeitura Municipal de Tangará, com os seguintes azimutes e distâncias: 355°13'49" e 21,09 m até o vértice **P103**, de coordenadas **N 7.002.862,98**m e **E 475.854,70**m; deste, segue confrontando **AO NORTE** com Rua

Projetada “A“, de propriedade de Prefeitura Municipal de Tangará, em desenvolvimento de curva circular com 5,39 m, formado por arco de raio 62,10 m e ângulo central 4°58’27”, com os seguintes azimutes e distâncias: 70°14'24" e 5,39 m até o vértice **P104**, de coordenadas **N 7.002.864,80**m e **E 475.859,78**m; 69°19'12" e 4,98 m até o vértice **P105**, ponto inicial da descrição deste perímetro. Todas as coordenadas aqui descritas estão georreferenciadas ao Sistema Geodésico Brasileiro, a partir da estação ativa da RBMC de Brasília, e encontram-se representadas no Sistema U T M, referenciadas ao **Meridiano Central nº 45°00'**, fuso -23, tendo como datum o SIRGAS2000. Todos os azimutes e distâncias, área e perímetro foram calculados no plano de projeção U T M.

Lote 2 - Quadra D

Área: **211,95 m²**

Perímetro: **63,15 m**

AO NORTE: Inicia-se a descrição deste perímetro no vértice **P106**, de coordenadas **N 7.002.870,23**m e **E 475.874,17**m; deste, segue confrontando **A LESTE** com Lote 3, Quadra D, de propriedade de Prefeitura Municipal de Tangará, com os seguintes azimutes e distâncias: 175°13'49" e 21,26 m até o vértice **P119**, de coordenadas **N 7.002.849,05**m e **E 475.875,93**m; deste, segue confrontando **AO SUL** com Lote 13, Quadra D, de propriedade de Prefeitura Municipal de Tangará, com os seguintes azimutes e distâncias: 249°59'38" e 10,36 m até o vértice **P118**, de coordenadas **N 7.002.845,50**m e **E 475.866,20**m; deste, segue confrontando **A OESTE** com Lote 1, Quadra D, de propriedade de Prefeitura Municipal de Tangará, com os seguintes azimutes e distâncias: 355°13'49" e 21,13 m até o vértice **P105**, de coordenadas **N 7.002.866,56**m e **E 475.864,44**m; deste, segue confrontando **AO NORTE** com Rua Projetada “A“, de propriedade de Prefeitura Municipal de Tangará, com os seguintes azimutes e distâncias: 69°19'12" e 10,40 m até o vértice **P106**, ponto inicial da descrição deste perímetro. Todas as coordenadas aqui descritas estão georreferenciadas ao Sistema Geodésico Brasileiro, a partir da estação ativa da RBMC de Brasília, e encontram-se representadas no Sistema U T M, referenciadas ao **Meridiano Central nº 45°00'**, fuso -23, tendo como datum o SIRGAS2000. Todos os azimutes e distâncias, área e perímetro foram calculados no plano de projeção U T M.

Lote 3 - Quadra D

Área: **213,21 m²**

Perímetro: **63,40 m**

AO NORTE: Inicia-se a descrição deste perímetro no vértice **P107**, de coordenadas **N 7.002.873,90**m e **E 475.883,90**m; deste, segue confrontando **A LESTE** com Lote 4, Quadra D, de propriedade de Prefeitura Municipal de Tangará, com os seguintes azimutes e distâncias: 175°13'49" e 21,38 m até o vértice **P120**, de coordenadas **N 7.002.852,59**m e **E 475.885,67**m; deste, segue confrontando **AO SUL** com Lote 12, Quadra D, de propriedade de Prefeitura Municipal de Tangará, com os seguintes azimutes e distâncias: 249°59'38" e 10,36 m até o vértice **P119**, de coordenadas **N 7.002.849,05**m e **E 475.875,93**m; deste, segue confrontando **A OESTE** com Lote 2, Quadra D, de propriedade de Prefeitura Municipal de Tangará, com os seguintes azimutes e distâncias: 355°13'49" e 21,26 m até o vértice **P106**, de coordenadas **N 7.002.870,23**m e **E 475.874,17**m; deste, segue confrontando **AO NORTE** com Rua Projetada “A“, de propriedade de Prefeitura Municipal de Tangará, com os seguintes azimutes e distâncias: 69°19'12" e 10,40 m até o vértice **P107**, ponto inicial da descrição deste perímetro. Todas as coordenadas aqui descritas estão georreferenciadas ao Sistema Geodésico Brasileiro, a partir da estação ativa da RBMC de Brasília, e encontram-se representadas no Sistema U T M, referenciadas ao **Meridiano Central nº 45°00'**, fuso -23, tendo como datum o SIRGAS2000. Todos os azimutes e distâncias, área e perímetro foram calculados no plano de projeção U T M.

Lote 4 - Quadra D

Área: **214,48 m²**

Perímetro: **63,65 m**

AO NORTE: Inicia-se a descrição deste perímetro no vértice **P108**, de coordenadas **N 7.002.877,58**m e **E 475.893,62**m; deste, segue confrontando **A LESTE** com Lote 5, Quadra D, de propriedade de Prefeitura Municipal de Tangará, com os seguintes azimutes e distâncias: 175°13'49" e 21,51 m até o vértice **P121**, de coordenadas **N 7.002.856,14**m e **E 475.895,41**m; deste, segue confrontando **AO SUL** com Lote 11, Quadra D, de propriedade de Prefeitura Municipal de Tangará, com os seguintes azimutes e distâncias: 249°59'38" e 10,36 m até o vértice **P120**, de coordenadas **N**

7.002.852,59m e **E 475.885,67**m; deste, segue confrontando **A OESTE** com Lote 3, Quadra D, de propriedade de Prefeitura Municipal de Tangará, com os seguintes azimutes e distâncias: 355°13'49" e 21,38 m até o vértice **P107**, de coordenadas **N 7.002.873,90**m e **E 475.883,90**m; deste, segue confrontando **AO NORTE** com Rua Projetada “A“, de propriedade de Prefeitura Municipal de Tangará, com os seguintes azimutes e distâncias: 69°19'12" e 10,40 m até o vértice **P108**, ponto inicial da descrição deste perímetro. Todas as coordenadas aqui descritas estão georreferenciadas ao Sistema Geodésico Brasileiro, a partir da estação ativa da RBMC de Brasília, e encontram-se representadas no Sistema U T M, referenciadas ao **Meridiano Central nº 45°00'**, fuso -23, tendo como datum o SIRGAS2000. Todos os azimutes e distâncias, área e perímetro foram calculados no plano de projeção U T M.

Lote 5 - Quadra D

Área: **215,75 m²**

Perímetro: **63,91 m**

AO NORTE: Inicia-se a descrição deste perímetro no vértice **P109**, de coordenadas **N 7.002.881,25**m e **E 475.903,35**m; deste, segue confrontando **A LESTE** com Lote 6, Quadra D, de propriedade de Prefeitura Municipal de Tangará, com os seguintes azimutes e distâncias: 175°13'49" e 21,64 m até o vértice **P122**, de coordenadas **N 7.002.859,69**m e **E 475.905,15**m; deste, segue confrontando **AO SUL** com Lote 10, Quadra D, de propriedade de Prefeitura Municipal de Tangará, com os seguintes azimutes e distâncias: 249°59'38" e 10,36 m até o vértice **P121**, de coordenadas **N 7.002.856,14**m e **E 475.895,41**m; deste, segue confrontando **A OESTE** com Lote 4, Quadra D, de propriedade de Prefeitura Municipal de Tangará, com os seguintes azimutes e distâncias: 355°13'49" e 21,51 m até o vértice **P108**, de coordenadas **N 7.002.877,58**m e **E 475.893,62**m; deste, segue confrontando **AO NORTE** com Rua Projetada “A“, de propriedade de Prefeitura Municipal de Tangará, com os seguintes azimutes e distâncias: 69°19'12" e 10,40 m até o vértice **P109**, ponto inicial da descrição deste perímetro. Todas as coordenadas aqui descritas estão georreferenciadas ao Sistema Geodésico Brasileiro, a partir da estação ativa da RBMC de Brasília, e encontram-se representadas no Sistema U T M, referenciadas ao **Meridiano Central nº 45°00'**, fuso -23, tendo como datum o SIRGAS2000. Todos os azimutes e distâncias, área e perímetro foram calculados no plano de projeção U T M.

Lote 6 - Quadra D

Área: **214,84 m²**

Perímetro: **63,95 m**

AO NORTE: Inicia-se a descrição deste perímetro no vértice **P110**, de coordenadas **N 7.002.884,88**m e **E 475.912,98**m; deste, segue confrontando **A LESTE** com Lote 7, Quadra D, de propriedade de Prefeitura Municipal de Tangará, com os seguintes azimutes e distâncias: 175°13'49" e 21,76 m até o vértice **P123**, de coordenadas **N 7.002.863,20**m e **E 475.914,79**m; deste, segue confrontando **AO SUL** com Lote 9, Quadra D, de propriedade de Prefeitura Municipal de Tangará, com os seguintes azimutes e distâncias: 249°59'38" e 10,26 m até o vértice **P122**, de coordenadas **N 7.002.859,69**m e **E 475.905,15**m; deste, segue confrontando **A OESTE** com Lote 5, Quadra D, de propriedade de Prefeitura Municipal de Tangará, com os seguintes azimutes e distâncias: 355°13'49" e 21,64 m até o vértice **P109**, de coordenadas **N 7.002.881,25**m e **E 475.903,35**m; deste, segue confrontando **AO NORTE** com Rua Projetada “A“, de propriedade de Prefeitura Municipal de Tangará, com os seguintes azimutes e distâncias: 69°19'12" e 10,29 m até o vértice **P110**, ponto inicial da descrição deste perímetro. Todas as coordenadas aqui descritas estão georreferenciadas ao Sistema Geodésico Brasileiro, a partir da estação ativa da RBMC de Brasília, e encontram-se representadas no Sistema U T M, referenciadas ao **Meridiano Central nº 45°00'**, fuso -23, tendo como datum o SIRGAS2000. Todos os azimutes e distâncias, área e perímetro foram calculados no plano de projeção U T M.

Lote 7 - Quadra D

Área: **259,45 m²**

Perímetro: **66,47 m**

AO NORTE: Inicia-se a descrição deste perímetro no vértice **P97**, de coordenadas **N 7.002.887,88**m e **E 475.922,55**m; deste, segue confrontando **AO NORTE** com Rua Projetada “A“, de propriedade de Prefeitura Municipal de Tangará, em desenvolvimento de curva circular com 3,46 m, formado por arco de raio 2,00 m e ângulo central 99°13’34”, com os seguintes azimutes e distâncias: 125°37'02" e 3,05 m até o vértice **P98**, de coordenadas **N 7.002.886,11**m e **E 475.925,02**m; deste, segue confrontando **A LESTE** com Rua Projetada “B“, de propriedade de Prefeitura

Municipal de Tangará, com os seguintes azimutes e distâncias: 175°13'49" e 18,68 m até o vértice **P99**, de coordenadas **N 7.002.867,49**m e **E 475.926,58**m; deste, segue confrontando **AO SUL** com Lote 8, Quadra D, de propriedade de Prefeitura Municipal de Tangará, com os seguintes azimutes e distâncias: 249°59'38" e 12,54 m até o vértice **P123**, de coordenadas **N 7.002.863,20**m e **E 475.914,79**m; deste, segue confrontando **A OESTE** com Lote 6, Quadra D, de propriedade de Prefeitura Municipal de Tangará, com os seguintes azimutes e distâncias: 355°13'49" e 21,76 m até o vértice **P110**, de coordenadas **N 7.002.884,88**m e **E 475.912,98**m; deste, segue confrontando **AO NORTE** com Rua Projetada "A", de propriedade de Prefeitura Municipal de Tangará, com os seguintes azimutes e distâncias: 69°19'12" e 1,82 m até o vértice **P111**, de coordenadas **N 7.002.885,53**m e **E 475.914,69**m; deste, segue em desenvolvimento de curva circular com 8,21 m, formado por arco de raio 87,90 m e ângulo central 5°20'56", com os seguintes azimutes e distâncias: 73°19'47" e 8,20 m até o vértice **P97**, ponto inicial da descrição deste perímetro. Todas as coordenadas aqui descritas estão georreferenciadas ao Sistema Geodésico Brasileiro, a partir da estação ativa da RBMC de Brasília, e encontram-se representadas no Sistema U T M, referenciadas ao **Meridiano Central nº 45°00'**, fuso -23, tendo como datum o SIRGAS2000. Todos os azimutes e distâncias, área e perímetro foram calculados no plano de projeção U T M.

Lote 8 - Quadra D

Área: **249,29 m²**

Perímetro: **65,72 m**

AO NORTE: Inicia-se a descrição deste perímetro no vértice **P99**, de coordenadas **N 7.002.867,49**m e **E 475.926,58**m; deste, segue confrontando **A LESTE** com Rua Projetada "B", de propriedade de Prefeitura Municipal de Tangará, com os seguintes azimutes e distâncias: 175°13'49" e 19,46 m até o vértice **P100**, de coordenadas **N 7.002.848,09**m e **E 475.928,20**m; deste, segue em desenvolvimento de curva circular com 2,76 m, formado por arco de raio 2,00 m e ângulo central 78°58'28", com os seguintes azimutes e distâncias: 214°43'03" e 2,54 m até o vértice **P15**, de coordenadas **N 7.002.846,00**m e **E 475.926,75**m; deste, segue confrontando **AO SUL** com Rua São Paulo, de propriedade de Prefeitura Municipal de Tangará, com os seguintes azimutes e distâncias: 254°12'17" e 9,50 m até o vértice **P16**, de coordenadas **N 7.002.843,41**m e **E 475.917,61**m; 249°57'48" e 1,20 m até o vértice **P17**, de coordenadas **N 7.002.843,00**m e **E 475.916,48**m; deste, segue confrontando **A OESTE** com Lote 9, Quadra D, de propriedade de Prefeitura Municipal de Tangará,

com os seguintes azimutes e distâncias: 355°13'49" e 20,26 m até o vértice **P123**, de coordenadas **N 7.002.863,20**m e **E 475.914,79**m; deste, segue confrontando **AO NORTE** com Lote 7, Quadra D, de propriedade de Prefeitura Municipal de Tangará, com os seguintes azimutes e distâncias: 69°59'38" e 12,54 m até o vértice **P99**, ponto inicial da descrição deste perímetro. Todas as coordenadas aqui descritas estão georreferenciadas ao Sistema Geodésico Brasileiro, a partir da estação ativa da RBMC de Brasília, e encontram-se representadas no Sistema U T M, referenciadas ao **Meridiano Central nº 45°00'**, fuso -23, tendo como datum o SIRGAS2000. Todos os azimutes e distâncias, área e perímetro foram calculados no plano de projeção U T M.

Lote 9 - Quadra D

Área: **200,64 m²**

Perímetro: **61,05 m**

AO NORTE: Inicia-se a descrição deste perímetro no vértice **P123**, de coordenadas **N 7.002.863,20**m e **E 475.914,79**m; deste, segue confrontando **A LESTE** com Lote 8, Quadra D, de propriedade de Prefeitura Municipal de Tangará, com os seguintes azimutes e distâncias: 175°13'49" e 20,26 m até o vértice **P17**, de coordenadas **N 7.002.843,00**m e **E 475.916,48**m; deste, segue confrontando **AO SUL** com Rua São Paulo, de propriedade de Prefeitura Municipal de Tangará, com os seguintes azimutes e distâncias: 249°57'48" e 10,26 m até o vértice **P18**, de coordenadas **N 7.002.839,49**m e **E 475.906,84**m; deste, segue confrontando **A OESTE** com Lote 10, Quadra D, de propriedade de Prefeitura Municipal de Tangará, com os seguintes azimutes e distâncias: 355°13'49" e 20,27 m até o vértice **P122**, de coordenadas **N 7.002.859,69**m e **E 475.905,15**m; deste, segue confrontando **AO NORTE** com Lote 6, Quadra D, de propriedade de Prefeitura Municipal de Tangará, com os seguintes azimutes e distâncias: 69°59'38" e 10,26 m até o vértice **P123**, ponto inicial da descrição deste perímetro. Todas as coordenadas aqui descritas estão georreferenciadas ao Sistema Geodésico Brasileiro, a partir da estação ativa da RBMC de Brasília, e encontram-se representadas no Sistema U T M, referenciadas ao **Meridiano Central nº 45°00'**, fuso -23, tendo como datum o SIRGAS2000. Todos os azimutes e distâncias, área e perímetro foram calculados no plano de projeção U T M.

Lote 10 - Quadra D

Área: **202,74 m²**

Perímetro: **61,31 m**

AO NORTE: Inicia-se a descrição deste perímetro no vértice **P122**, de coordenadas **N 7.002.859,69**m e **E 475.905,15**m; deste, segue confrontando **A LESTE** com Lote 9, Quadra D, de propriedade de Prefeitura Municipal de Tangará, com os seguintes azimutes e distâncias: 175°13'49" e 20,27 m até o vértice **P18**, de coordenadas **N 7.002.839,49**m e **E 475.906,84**m; deste, segue confrontando **AO SUL** com Rua São Paulo, de propriedade de Prefeitura Municipal de Tangará, com os seguintes azimutes e distâncias: 249°57'48" e 9,39 m até o vértice **P19**, de coordenadas **N 7.002.836,27**m e **E 475.898,01**m; 248°09'56" e 0,98 m até o vértice **P20**, de coordenadas **N 7.002.835,90**m e **E 475.897,10**m; deste, segue confrontando **A OESTE** com Lote 11, Quadra D, de propriedade de Prefeitura Municipal de Tangará, com os seguintes azimutes e distâncias: 355°13'49" e 20,31 m até o vértice **P121**, de coordenadas **N 7.002.856,14**m e **E 475.895,41**m; deste, segue confrontando **AO NORTE** com Lote 5, Quadra D, de propriedade de Prefeitura Municipal de Tangará, com os seguintes azimutes e distâncias: 69°59'38" e 10,36 m até o vértice **P122**, ponto inicial da descrição deste perímetro. Todas as coordenadas aqui descritas estão georreferenciadas ao Sistema Geodésico Brasileiro, a partir da estação ativa da RBMC de Brasília, e encontram-se representadas no Sistema U T M, referenciadas ao **Meridiano Central nº 45°00'**, fuso -23, tendo como datum o SIRGAS2000. Todos os azimutes e distâncias, área e perímetro foram calculados no plano de projeção U T M.

Lote 11 - Quadra D

Área: **204,80 m²**

Perímetro: **61,78 m**

AO NORTE: Inicia-se a descrição deste perímetro no vértice **P121**, de coordenadas **N 7.002.856,14**m e **E 475.895,41**m; deste, segue confrontando **A LESTE** com Lote 10, Quadra D, de propriedade de Prefeitura Municipal de Tangará, com os seguintes azimutes e distâncias: 175°13'49" e 20,31 m até o vértice **P20**, de coordenadas **N 7.002.835,90**m e **E 475.897,10**m; deste, segue confrontando **AO SUL** com Rua São Paulo, de propriedade de Prefeitura Municipal de Tangará, com os seguintes azimutes

e distâncias: 248°09'56" e 10,46 m até o vértice **P21**, de coordenadas **N 7.002.832,01**m e **E 475.887,39**m; deste, segue confrontando **A OESTE** com Lote 12, Quadra D, de propriedade de Prefeitura Municipal de Tangará, com os seguintes azimutes e distâncias: 355°13'49" e 20,65 m até o vértice **P120**, de coordenadas **N 7.002.852,59**m e **E 475.885,67**m; deste, segue confrontando **AO NORTE** com Lote 4, Quadra D, de propriedade de Prefeitura Municipal de Tangará, com os seguintes azimutes e distâncias: 69°59'38" e 10,36 m até o vértice **P121**, ponto inicial da descrição deste perímetro. Todas as coordenadas aqui descritas estão georreferenciadas ao Sistema Geodésico Brasileiro, a partir da estação ativa da RBMC de Brasília, e encontram-se representadas no Sistema U T M, referenciadas ao **Meridiano Central nº 45°00'**, fuso -23, tendo como datum o SIRGAS2000. Todos os azimutes e distâncias, área e perímetro foram calculados no plano de projeção U T M.

Lote 12 - Quadra D

Área: **208,26 m²**

Perímetro: **62,47 m**

AO NORTE: Inicia-se a descrição deste perímetro no vértice **P120**, de coordenadas **N 7.002.852,59**m e **E 475.885,67**m; deste, segue confrontando **A LESTE** com Lote 11, Quadra D, de propriedade de Prefeitura Municipal de Tangará, com os seguintes azimutes e distâncias: 175°13'49" e 20,65 m até o vértice **P21**, de coordenadas **N 7.002.832,01**m e **E 475.887,39**m; deste, segue confrontando **AO SUL** com Rua São Paulo, de propriedade de Prefeitura Municipal de Tangará, com os seguintes azimutes e distâncias: 248°09'56" e 10,46 m até o vértice **P22**, de coordenadas **N 7.002.828,12**m e **E 475.877,68**m; deste, segue confrontando **A OESTE** com Lote 13, Quadra D, de propriedade de Prefeitura Municipal de Tangará, com os seguintes azimutes e distâncias: 355°13'49" e 21,00 m até o vértice **P119**, de coordenadas **N 7.002.849,05**m e **E 475.875,93**m; deste, segue confrontando **AO NORTE** com Lote 3, Quadra D, de propriedade de Prefeitura Municipal de Tangará, com os seguintes azimutes e distâncias: 69°59'38" e 10,36 m até o vértice **P120**, ponto inicial da descrição deste perímetro. Todas as coordenadas aqui descritas estão georreferenciadas ao Sistema Geodésico Brasileiro, a partir da estação ativa da RBMC de Brasília, e encontram-se representadas no Sistema U T M, referenciadas ao **Meridiano Central nº 45°00'**, fuso -23, tendo como datum o SIRGAS2000. Todos os azimutes e distâncias, área e perímetro foram calculados no plano de projeção U T M.

Lote 13 - Quadra D

Área: **212,11 m²**

Perímetro: **63,28 m**

AO NORTE: Inicia-se a descrição deste perímetro no vértice **P119**, de coordenadas **N 7.002.849,05**m e **E 475.875,93**m; deste, segue confrontando **A LESTE** com Lote 12, Quadra D, de propriedade de Prefeitura Municipal de Tangará, com os seguintes azimutes e distâncias: 175°13'49" e 21,00 m até o vértice **P22**, de coordenadas **N 7.002.828,12**m e **E 475.877,68**m; deste, segue confrontando **AO SUL** com Rua São Paulo, de propriedade de Prefeitura Municipal de Tangará, com os seguintes azimutes e distâncias: 248°09'56" e 1,04 m até o vértice **P23**, de coordenadas **N 7.002.827,74**m e **E 475.876,72**m; 247°39'52" e 9,45 m até o vértice **P24**, de coordenadas **N 7.002.824,15**m e **E 475.867,98**m; deste, segue confrontando **A OESTE** com Lote 14, Quadra D, de propriedade de Prefeitura Municipal de Tangará, com os seguintes azimutes e distâncias: 355°13'49" e 21,43 m até o vértice **P118**, de coordenadas **N 7.002.845,50**m e **E 475.866,20**m; deste, segue confrontando **AO NORTE** com Lote 2, Quadra D, de propriedade de Prefeitura Municipal de Tangará, com os seguintes azimutes e distâncias: 69°59'38" e 10,36 m até o vértice **P119**, ponto inicial da descrição deste perímetro. Todas as coordenadas aqui descritas estão georreferenciadas ao Sistema Geodésico Brasileiro, a partir da estação ativa da RBMC de Brasília, e encontram-se representadas no Sistema U T M, referenciadas ao **Meridiano Central nº 45°00'**, fuso -23, tendo como datum o SIRGAS2000. Todos os azimutes e distâncias, área e perímetro foram calculados no plano de projeção U T M.

Lote 14 - Quadra D

Área: **216,53 m²**

Perímetro: **64,15 m**

AO NORTE: Inicia-se a descrição deste perímetro no vértice **P118**, de coordenadas **N 7.002.845,50**m e **E 475.866,20**m; deste, segue confrontando **A LESTE** com Lote 13, Quadra D, de propriedade de Prefeitura Municipal de Tangará, com os seguintes azimutes e distâncias: 175°13'49" e 21,43 m até o vértice **P24**, de coordenadas **N 7.002.824,15**m e **E 475.867,98**m; deste, segue confrontando **AO SUL** com Rua São Paulo, de propriedade de Prefeitura Municipal de Tangará, com os seguintes azimutes e distâncias: 247°39'52" e 10,49 m até o vértice **P25**, de coordenadas **N**

7.002.820,16m e **E 475.858,28**m; deste, segue confrontando **A OESTE** com Área Institucional, de propriedade de Prefeitura Municipal de Tangará, com os seguintes azimutes e distâncias: 355°13'49" e 21,87 m até o vértice **P117**, de coordenadas **N 7.002.841,96**m e **E 475.856,46**m; deste, segue confrontando **AO NORTE** com Lote 1, Quadra D, de propriedade de Prefeitura Municipal de Tangará, com os seguintes azimutes e distâncias: 69°59'38" e 10,36 m até o vértice **P118**, ponto inicial da descrição deste perímetro. Todas as coordenadas aqui descritas estão georreferenciadas ao Sistema Geodésico Brasileiro, a partir da estação ativa da RBMC de Brasília, e encontram-se representadas no Sistema U T M, referenciadas ao **Meridiano Central nº 45°00'**, fuso -23, tendo como datum o SIRGAS2000. Todos os azimutes e distâncias, área e perímetro foram calculados no plano de projeção U T M.

Área Institucional

Área: **1.269,60 m²**

Perímetro: **149,35 m**

AO NORTE: Inicia-se a descrição deste perímetro no vértice **P103**, de coordenadas **N 7.002.862,98**m e **E 475.854,70**m; deste, segue confrontando **A LESTE** com Lote 1, Quadra D, de propriedade de Prefeitura Municipal de Tangará, com os seguintes azimutes e distâncias: 175°13'49" e 21,09 m até o vértice **P117**, de coordenadas **N 7.002.841,96**m e **E 475.856,46**m; deste, segue confrontando **A LESTE** com Lote 14, Quadra D, de propriedade de Prefeitura Municipal de Tangará, com os seguintes azimutes e distâncias: 175°13'49" e 21,87 m até o vértice **P25**, de coordenadas **N 7.002.820,16**m e **E 475.858,28**m; deste, segue confrontando **AO SUL** com Rua São Paulo, de propriedade de Prefeitura Municipal de Tangará, com os seguintes azimutes e distâncias: 247°39'52" e 6,42 m até o vértice **P26**, de coordenadas **N 7.002.817,72**m e **E 475.852,34**m; 247°26'47" e 22,49 m até o vértice **P27**, de coordenadas **N 7.002.809,09**m e **E 475.831,57**m; deste, segue confrontando **A OESTE** com Área Verde, de propriedade de Prefeitura Municipal de Tangará, com os seguintes azimutes e distâncias: 355°00'45" e 49,63 m até o vértice **P101**, de coordenadas **N 7.002.858,53**m e **E 475.827,25**m; deste, segue confrontando **AO NORTE** com Rua Projetada “A“, de propriedade de Prefeitura Municipal de Tangará, com os seguintes azimutes e distâncias: 82°45'06" e 16,98 m até o vértice **P102**, de coordenadas **N 7.002.860,67**m e **E 475.844,10**m; deste, segue em desenvolvimento de curva circular com 10,87 m, formado por arco de raio 62,10 m e ângulo central 10°01’29”, com os seguintes azimutes e distâncias: 77°44'22" e 10,85 m até o vértice **P103**, ponto inicial

da descrição deste perímetro. Todas as coordenadas aqui descritas estão georreferenciadas ao Sistema Geodésico Brasileiro, a partir da estação ativa da RBMC de Brasília, e encontram-se representadas no Sistema U T M, referenciadas ao **Meridiano Central nº 45°00'**, fuso -23, tendo como datum o SIRGAS2000. Todos os azimutes e distâncias, área e perímetro foram calculados no plano de projeção U T M.

Área Verde

Área: **1.208,74 m²**

Perímetro: **142,40 m**

AO NORTE: Inicia-se a descrição deste perímetro no vértice **P101**, de coordenadas **N 7.002.858,53**m e **E 475.827,25**m; deste, segue confrontando **A LESTE** com Área Institucional, de propriedade de Prefeitura Municipal de Tangará, com os seguintes azimutes e distâncias: 175°00'45" e 49,63 m até o vértice **P27**, de coordenadas **N 7.002.809,09**m e **E 475.831,57**m; deste, segue confrontando **AO SUL** com Rua São Paulo, de propriedade de Prefeitura Municipal de Tangará, com os seguintes azimutes e distâncias: 247°26'47" e 15,23 m até o vértice **P28**, de coordenadas **N 7.002.803,25**m e **E 475.817,51**m; deste, segue confrontando **A OESTE** com Rua Verônica Scherer, de propriedade de Prefeitura Municipal de Tangará, com os seguintes azimutes e distâncias: 300°44'01" e 7,44 m até o vértice **P29**, de coordenadas **N 7.002.807,06**m e **E 475.811,11**m; deste, segue confrontando **A OESTE** com Matrícula 6.900, de propriedade de Marcelo Cordeiro, com os seguintes azimutes e distâncias: 354°27'18" e 28,50 m até o vértice **P30**, de coordenadas **N 7.002.835,42**m e **E 475.808,36**m; deste, segue confrontando **A OESTE** com Matrícula 8.899, de propriedade de Prefeitura Municipal de Tangará, com os seguintes azimutes e distâncias: 354°26'23" e 20,55 m até o vértice **P31**, de coordenadas **N 7.002.855,87**m e **E 475.806,36**m; deste, segue confrontando **AO NORTE** com Rua Projetada “A“, de propriedade de Prefeitura Municipal de Tangará, com os seguintes azimutes e distâncias: 82°45'06" e 21,06 m até o vértice **P101**, ponto inicial da descrição deste perímetro. Todas as coordenadas aqui descritas estão georreferenciadas ao Sistema Geodésico Brasileiro, a partir da estação ativa da RBMC de Brasília, e encontram-se representadas no Sistema U T M, referenciadas ao **Meridiano Central nº 45°00'**, fuso -23, tendo como datum o SIRGAS2000. Todos os azimutes e distâncias, área e perímetro foram calculados no plano de projeção U T M.

Observações:
A planta anexa é parte integrante deste memorial descritivo.

DECLARAÇÃO DE RESPONSABILIDADE TÉCNICA

Eu, Joaquim Rezende de Oliveira, engenheiro civil registrado sob CREA-507611004-SP declaro sob as penas da lei, que efetuei, pessoalmente, o levantamento topográfico georreferenciado da propriedade in loco e que os azimutes, distâncias e dados de identificação dos confrontantes deste imóvel são estes apresentados nesta oportunidade, no presente memorial descritivo e respectiva planta topográfica. Atesto, também, que a descrição do imóvel respeita os alinhamentos das vias e/ou logradouros confinantes e limites de domínio, não sendo alvo de aquisição ou transmissão ilegal de propriedade. Atesto, ainda, que tenho conhecimento do prescrito no art. 213, §14, da Lei 6.015/1973 (Lei de Registros Públicos), que diz: "Verificado a qualquer tempo não serem os verdadeiros os fatos constantes do memorial descritivo, responderão os requerentes e o profissional que o elaborou pelos prejuízos descritivos e pelos prejuízos causados, independentes das sanções disciplinares e penais. O levantamento foi efetuado intramuros, uma vez que as divisas são claras e respeitadas há muitos anos".

JOAQUIM REZENDE DE OLIVEIRA:10688186629

Assinado de forma digital por JOAQUIM REZENDE DE OLIVEIRA:10688186629
Dados: 2026.03.18 07:56:08 -03'00'

_____

Joaquim Rezende de Oliveira
Engenheiro Civil – CREA-MG-201.106/D

DECLARAÇÃO DE RESPONSABILIDADE DO PROPRIETÁRIO

Atesto, sob as penas da lei, serem verdadeiras todas as informações contidas no presente memorial descritivo, bem como na planta topográfica em anexo e demais documentos que acompanham o presente procedimento de registro. Declaro ainda que não houve qualquer investida em área de propriedade ou posse alheias e que o presente procedimento de georreferenciamento e retificação de área não implicará em quaisquer prejuízos para nenhuma das partes envolvidas ou para terceiros.

_____

Prefeitura Municipal de Tangará
CNPJ: 82.827.999/0001-01