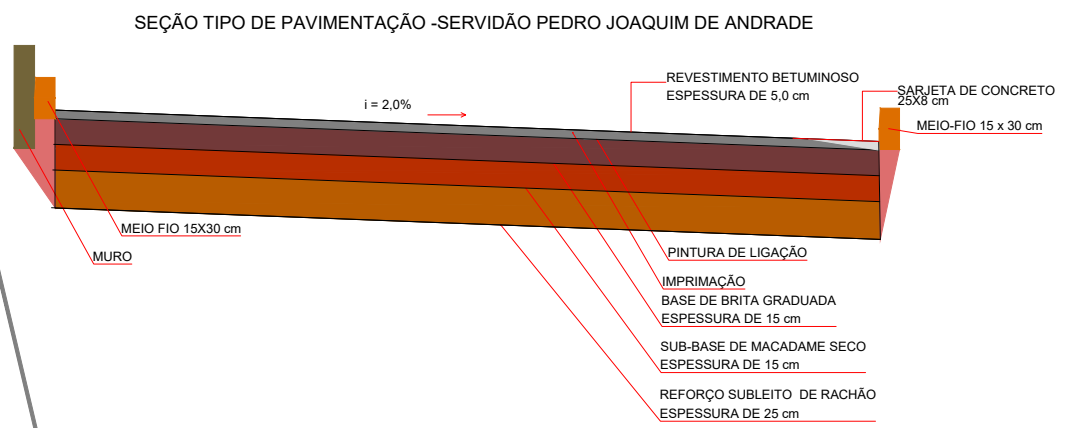
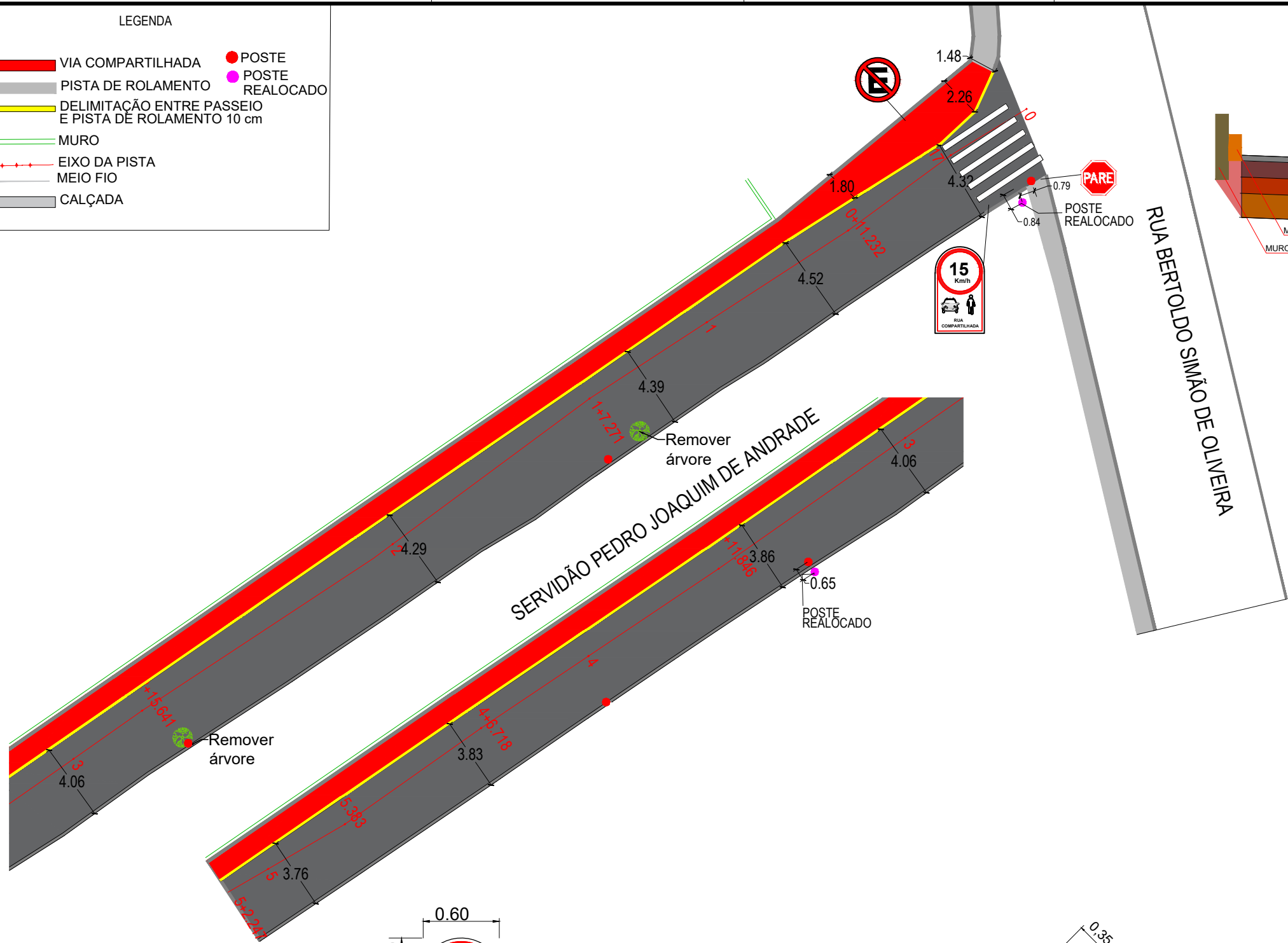
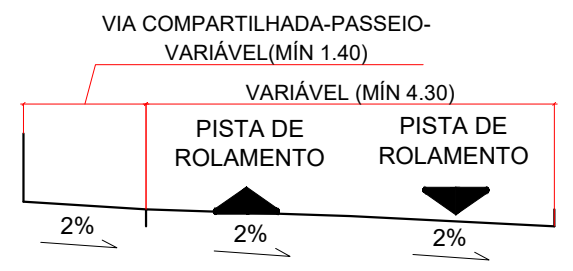


LEGENDA

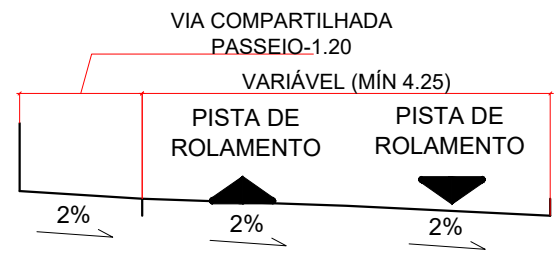
- VIA COMPARTILHADA
- PISTA DE ROLAMENTO
- DELIMITAÇÃO ENTRE PASSEIO E PISTA DE ROLAMENTO 10 cm
- MURO
- EIXO DA PISTA
- MEIO FIO
- CALÇADA
- POSTE
- POSTE REALOCADO



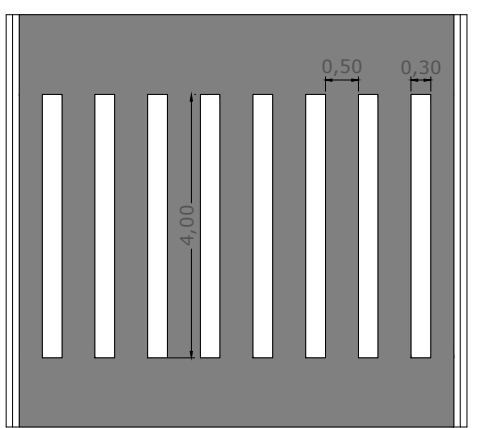
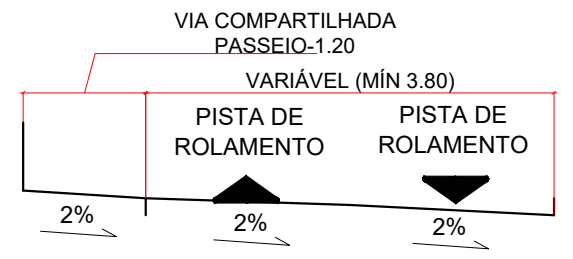
SEÇÃO TIPO - ESTACA 0 À 0+14.082
SERVIDÃO PEDRO JOAQUIM DE ANDRADE



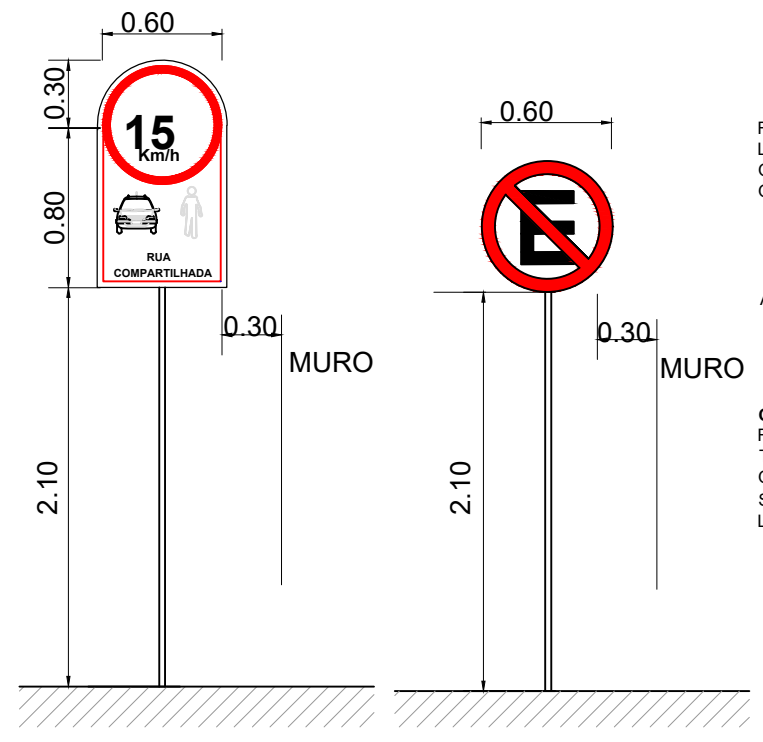
SEÇÃO TIPO - ESTACA 0+14.082 À 2
SERVIDÃO PEDRO JOAQUIM DE ANDRADE



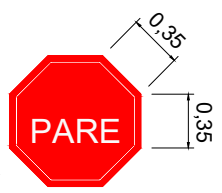
SEÇÃO TIPO - ESTACA 2 À 5+2.225
SERVIDÃO PEDRO JOAQUIM DE ANDRADE



DETALHE FAIXA DE TRAVESSIA DE PEDESTRES

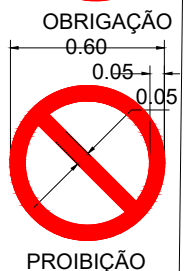
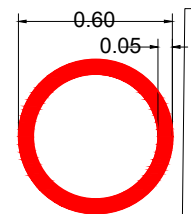


FUNDO - VERMELHO
LETRAS - BRANCAS
ORLA INTERNA - BRANCA
ORLA EXTERNA - VERMELHA



ÁREA URBANA:
DIÂMETRO - 0,60 m
TARJA - 0,05 m
ORLA - 0,05 m

CORES:
FUNDO - BRANCO
TARJA - VERMELHA
ORLA - VERMELHA
SÍMBOLO - PRETO
LETRAS - PRETAS



PREFEITURA MUNICIPAL DE BIGUAÇU SECRETARIA MUNICIPAL DE PLANEJAMENTO	
REFERÊNCIA: PROJETO DE SINALIZAÇÃO E PAVIMENTAÇÃO	
PROPRIETÁRIO: PREFEITURA MUNICIPAL DE BIGUAÇU	PROJETO: PLANTA BAIXA - ESTACA 0 A 10 PLANTA BAIXA - ESTACA 0 A 6+19.259
RESPONSÁVEL TÉCNICO: RAFAEL ROBERTO ROMAN Eng. Civil - CREA/SC 149661-8	LOCALIZAÇÃO: SERVIDÃO PEDRO JOAQUIM DE ANDRADE, BOA VISTA-BIGUAÇU/SC
DESENHO: CAUBI PADILHA ALBINO	ESCALA: 1:250
DATA: ABRIL/2023	FOLHA: 1/1