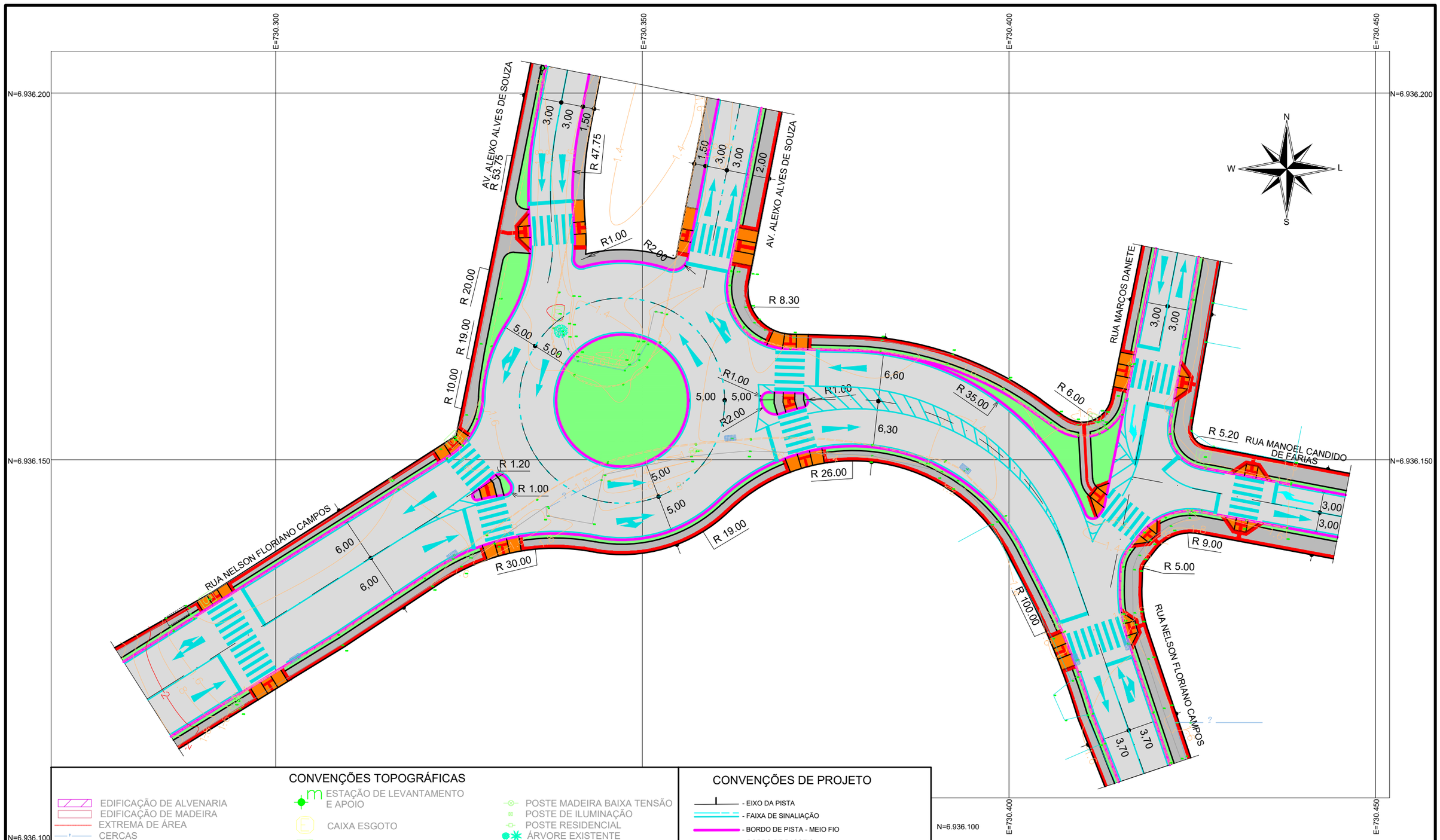

CONVENÇÕES TOPOGRÁFICAS

- EDIFICAÇÃO DE ALVENARIA
- EDIFICAÇÃO DE MADEIRA
- EXTREMA DE ÁREA
- CERCAS
- ALAMBRADO OU GRADIL
- CALÇADA
- PROJEÇÃO EDIFICAÇÃO
- MURO EXISTENTE (TIJOLOS/PEDRA)
- ALINHAMENTO ENTRE AS DIVISAS
- MEIO-FIO
- ESTRADA / CAMINHO
- LIMITE DE VEGETAÇÃO (MANGUE)
- PONTE/PONTILHÃO
- LINHA DE TRANSMISSÃO
- CURVAS DE NÍVEL
- VALAS EXISTENTE
- ESTAÇÃO DE LEVANTAMENTO E APOIO
- CAIXA ESGOTO
- CAIXA ENERGIA
- CAIXA TELEFONE
- PLACA SINALIZAÇÃO
- VÉRTICES DO TERRENO
- LINHA DE TRANSMISSÃO
- POSTE CONCRETO ALTA TENSÃO
- POSTE CONCRETO BAIXA TENSÃO
- POSTE MADEIRA ALTA TENSÃO
- POSTE MADEIRA BAIXA TENSÃO
- POSTE DE ILUMINAÇÃO
- POSTE RESIDENCIAL
- ÁRVORE EXISTENTE
- CAIXA NÃO IDENTIFICADA
- COTA
- CAIXA COM GRELHA
- MOBILIÁRIO
- DRENAGEM EXISTENTE
- LIXEIRA
- BOCA DE LOBO

CONVENÇÕES DE PROJETO

- EIXO DA PISTA
- FAIXA DE SINALIAÇÃO
- BORDO DE PISTA - MEIO FIO
- BORDO DE PASSEIO
- RAMPA DE ACESSIBILIDADE
- PISTA PROJETADA
- PASSEIO PROJETADO
- CANTEIRO PROJETADO

REVISÃO 01
ALTERAÇÕES:

REVISÃO 02
ALTERAÇÕES:

REVISÃO 03
ALTERAÇÕES:

Av. Hilza Terezinha Pagani, 289
Parque Residencial Pagani - Palhoça - SC
CEP: 88130-000 - CNPJ: 82.892.316/0001-08
Fone/Fax: (48) 3279-1800

ESTADO DE SANTA CATARINA
PREFEITURA MUNICIPAL DE PALHOÇA
SECRETARIA DE INFRAESTRUTURA E SANEAMENTO

PROJETO: ROTATÓRIA DA RUA NELSON FLORIANO CAMPOS

LOCAL: ROTATÓRIA NA INTESEÇÃO DA RUA NELSON FLORIANO CAMPOS COM AVENIDA ALEIXO ALVES DE SOUZA

CONTEÚDO: PROJETO GEOMÉTRICO

RESP. TÉCNICO: DIOGO JESUS DA ROSA:00641860919
Assinado de forma digital por DIOGO JESUS DA ROSA:00641860919
Dados: 2026.02.19 08:44:10 -03'00'
ENGENHEIRO RESPONSAVEL

REVISÃO: EMISSÃO INICIAL
DATA: 01/07/2023
ESCALA: 1:500
PRANCHA:

SFILES

SEÇÃO TIPO DE PAVIMENTAÇÃO

- ROTATÓRIA

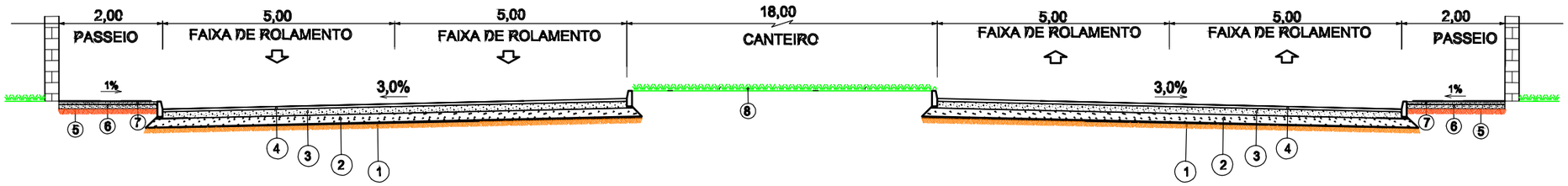

- RUA NELSON FLORIANO CAMPOS

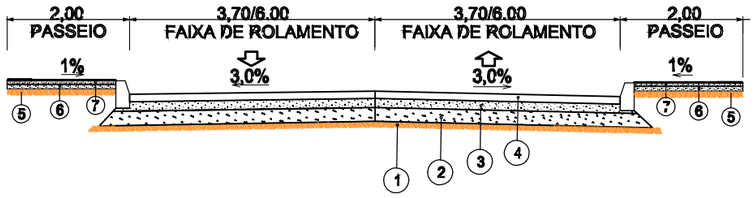

- RUA LATERAL

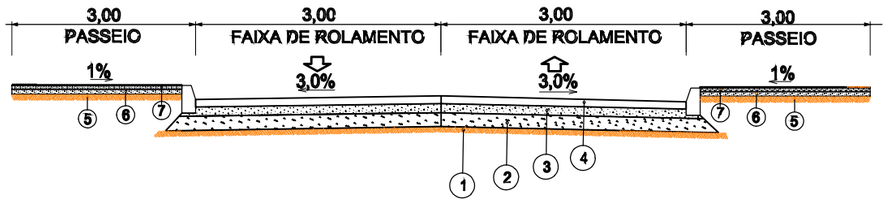

1 - Camada Final de terraplenagem (reforço de 50,0cm de rachão)
2 - Sub-base de macadame seco - c=37,0cm
3 - Base brita graduada simples - c=15,0cm
4 - Revestimento CBUQ - c=7,5cm - Binder = 4,0cm / Rolamento = 3,5cm
5 - Solo compactado
6 - Lastro de brita - c=5,0cm
7 - Revestimento em concreto armado fck >= 20Mpa, c=8,0cm
8 - Plantio de grama ou vegetação rasteira

Obs.: i% = inclinação transversal da pista
c= espessura da camada

REVISÃO 01
ALTERAÇÃO:
REVISÃO 02
ALTERAÇÃO:
REVISÃO 03
ALTERAÇÃO:

Av. Elias Tavernário Pagani, 289
Parque Residencial Pagani - Palhoça - SC
CEP: 88130-000 - CNPJ: 82.892.316/0001-08
Fone/Fax: (48) 3279-1800

ESTADO DE SANTA CATARINA
PREFEITURA MUNICIPAL DE PALHOÇA
SECRETARIA DE INFRAESTRUTURA E SANEAMENTO

PROJETO: ROTATÓRIA DA RUA NELSON FLORIANO CAMPOS

LOCAL: ROTATÓRIA NA INTESEÇÃO DA RUA NELSON FLORIANO CAMPOS COM AVENIDA ALEIXO ALVES DE SOUZA

CONTEÚDO: PROJETO DE PAVIMENTAÇÃO
SEÇÃO TIPO

RESP. TÉCNICO: DIOGO JESUS DA ROSA:00641860919 Assinado de forma digital por DIOGO JESUS DA ROSA:00641860919 Dados: 2026.02.19 19 -03'00'

REVISÃO: EMISSÃO INICIAL

DATA: 01/07/2023

ESCALA: S/ESC.

PRANCHA: 72-01

SEÇÕES TRANSVERSAIS TIPO DE TERRAPLENAGEM

A) ATERRO DE EIIXO DOS ACESSOS

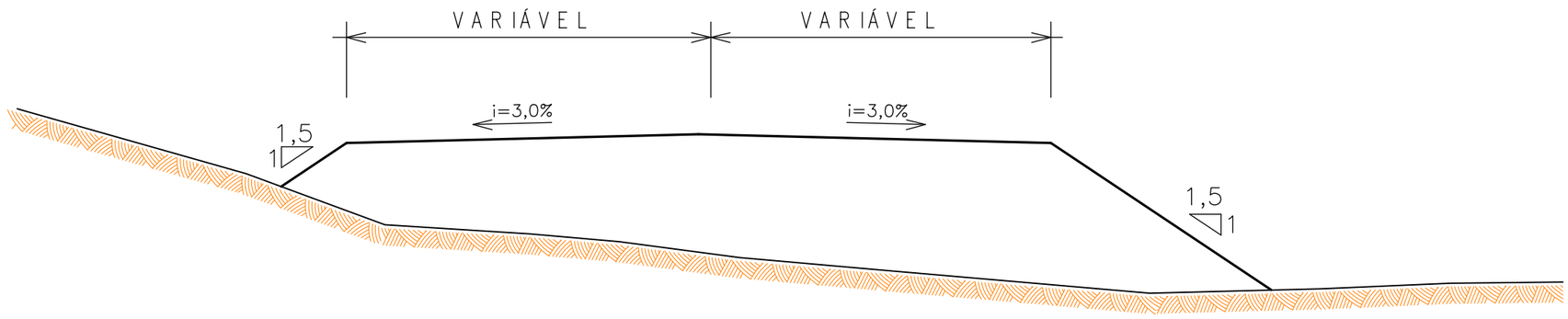

B) CORTE DE EIXO DOS ACESSOS

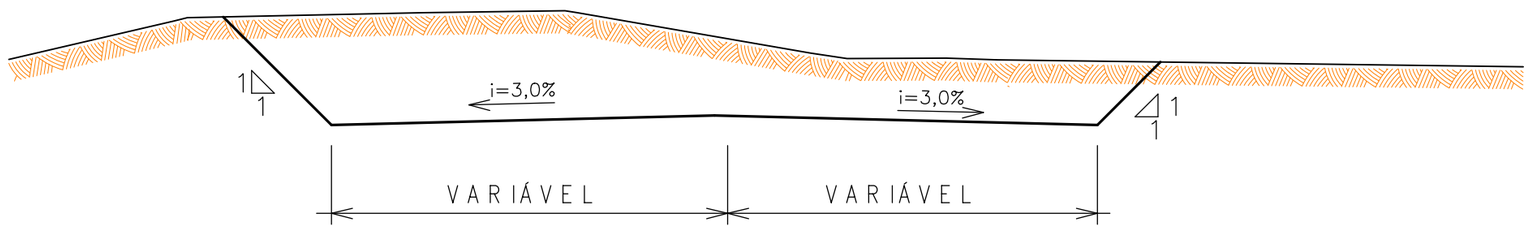

Obs.: medidas em metros
1%= inclina**o transversal da pista

REVISÃO 01
ALTERAÇÕES:

REVISÃO 02
ALTERAÇÕES:

REVISÃO 03
ALTERAÇÕES:

Av. Hilza Terezinha Pagani, 289
Parque Residencial Pagani - Palhoça - SC
CEP: 88130-000 - CNPJ: 82.892.316/0001-08
Fone/Fax: (48) 3279-1800

ESTADO DE SANTA CATARINA
PREFEITURA MUNICIPAL DE PALHOÇA
SECRETARIA DE INFRAESTRUTURA E SANEAMENTO

PROJETO: ROTATÓRIA DA RUA NELSON FLORIANO CAMPOS

LOCAL: ROTATÓRIA NA INTESEÇÃO DA RUA NELSON FLORIANO CAMPOS COM AVENIDA ALEIXO ALVES DE SOUZA

CONTEÚDO: PROJETO DE TERRAPLENAGEM
SEÇÃO TIPO

RESP. TÉCNICO: DIOGO JESUS DA ROSA:006418609 19
Assinado de forma digital por DIOGO JESUS DA ROSA:00641860919 Dados: 2026.02.19 08:45:37 -03'00'
ENGENHEIRO CIVIL

REVISÃO: EMISSÃO INICIAL
DATA: 01/07/2023
ESCALA: S/ESC.
PRANCHA: PT-01

SEÇÕES TRANSVERSAIS TIPO DE TERRAPLENAGEM

C) SEÇÃO MISTA DE EIXO DOS ACESSOS

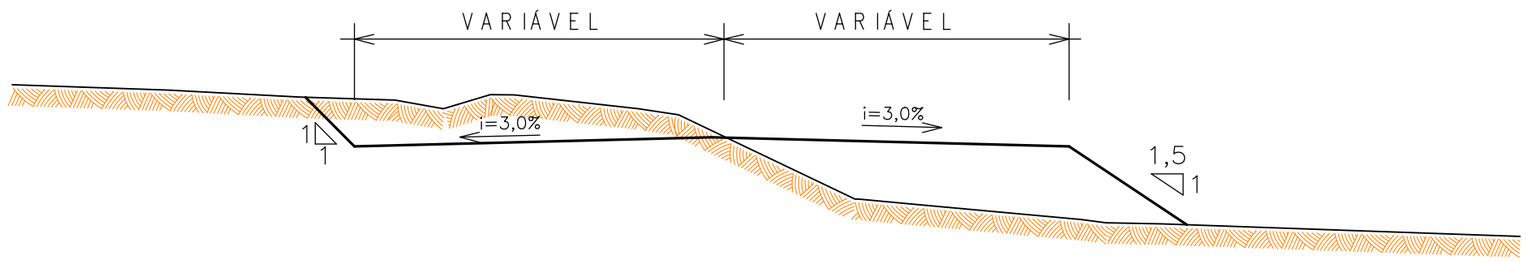

D) ATERRO COM DENTEAMENTO DE EIXO DOS ACESSOS

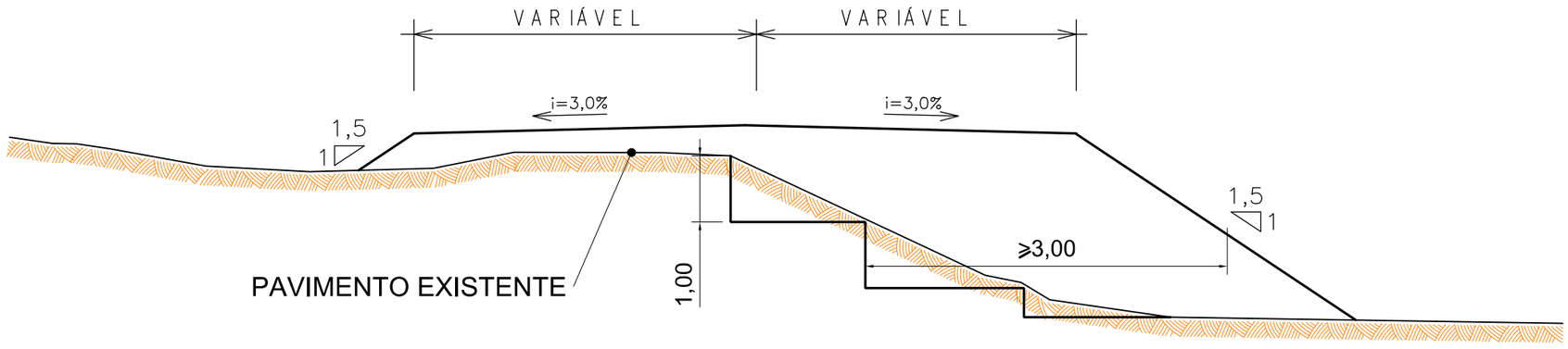

Obs.: medidas em metros
i%= inclina**o transversal da pista

REVISÃO 01 — ALTERAÇÕES:	ESTADO DE SANTA CATARINA PREFEITURA MUNICIPAL DE PALHOÇA SECRETARIA DE INFRAESTRUTURA E SANEAMENTO
REVISÃO 02 — ALTERAÇÕES:	PROJETO: ROTATÓRIA DA RUA NELSON FLORIANO CAMPOS
REVISÃO 03 — ALTERAÇÕES:	LOCAL: ROTATÓRIA NA INTESEÇÃO DA RUA NELSON FLORIANO CAMPOS COM AVENÍDA ALEIXO ALVES DE SOUZA
	CONTEÚDO: PROJETO DE TERRAPLENAGEM SEÇÃO TIPO
Av. Hilza Terezinha Pagani, 289 Parque Residencial Pagani - Palhoça - SC CEP: 88130-000 - CNPJ: 82.892.316/0001-08 Fone/Fax: (48) 3279-1800	RESP. TÉCNICO: DIOGO JESUS DA ROSA:00641860919 — Assinado de forma digital por DIOGO JESUS DA ROSA:00641860919 Dados: 2026.02.19 08:46:15 -03'00' — ENGENHEIRO RESPONSÁVEL REVISÃO: EMISSÃO INICIAL — DATA: 01/07/2023 ESCALA: S/ESC. — PRANCHA: PT-02

SEÇÕES TRANSVERSAIS TIPO DE TERRAPLENAGEM

F) CORTE DE EIXO DOS ACESSOS

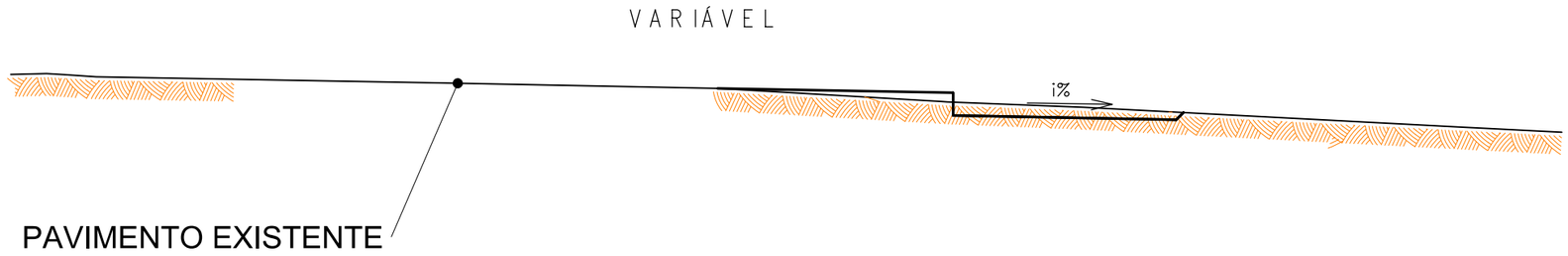

G) ATERRO COM DENTEAMENTO DE EIXO DOS ACESSOS

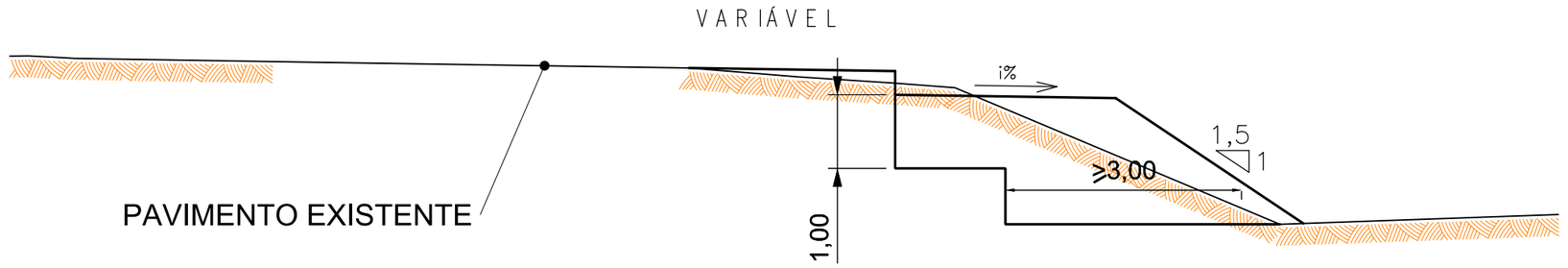

Obs.: medidas em metros
i%= inclina**o transversal da pista

REVISÃO 01
ALTERAÇÕES:

REVISÃO 02
ALTERAÇÕES:

REVISÃO 03
ALTERAÇÕES:

Av. Hilza Terezinha Pagani, 289
Parque Residencial Pagani - Palhoça - SC
CEP: 88130-000 - CNPJ: 82.892.316/0001-08
Fone/Fax: (48) 3279-1800

ESTADO DE SANTA CATARINA
PREFEITURA MUNICIPAL DE PALHOÇA
SECRETARIA DE INFRAESTRUTURA E SANEAMENTO

PROJETO: ROTATÓRIA DA RUA NELSON FLORIANO CAMPOS

LOCAL: ROTATÓRIA NA INTESEÇÃO DA RUA NELSON FLORIANO CAMPOS COM AVENIDA ALEIXO ALVES DE SOUZA

CONTEÚDO: PROJETO DE TERRAPLENAGEM
SEÇÃO TIPO

RESP. TÉCNICO: DIOGO JESUS DA ROSA:00641860919 — ENGENHEIRO RESPONSÁVEL
Assinado de forma digital por DIOGO JESUS DA ROSA:00641860919 Dados: 2026.02.19 08:46:55 -03'00'

REVISÃO: EMISSÃO INICIAL
DATA: 01/07/2023
ESCALA: S/ESC.
PRANCHA: PT-03

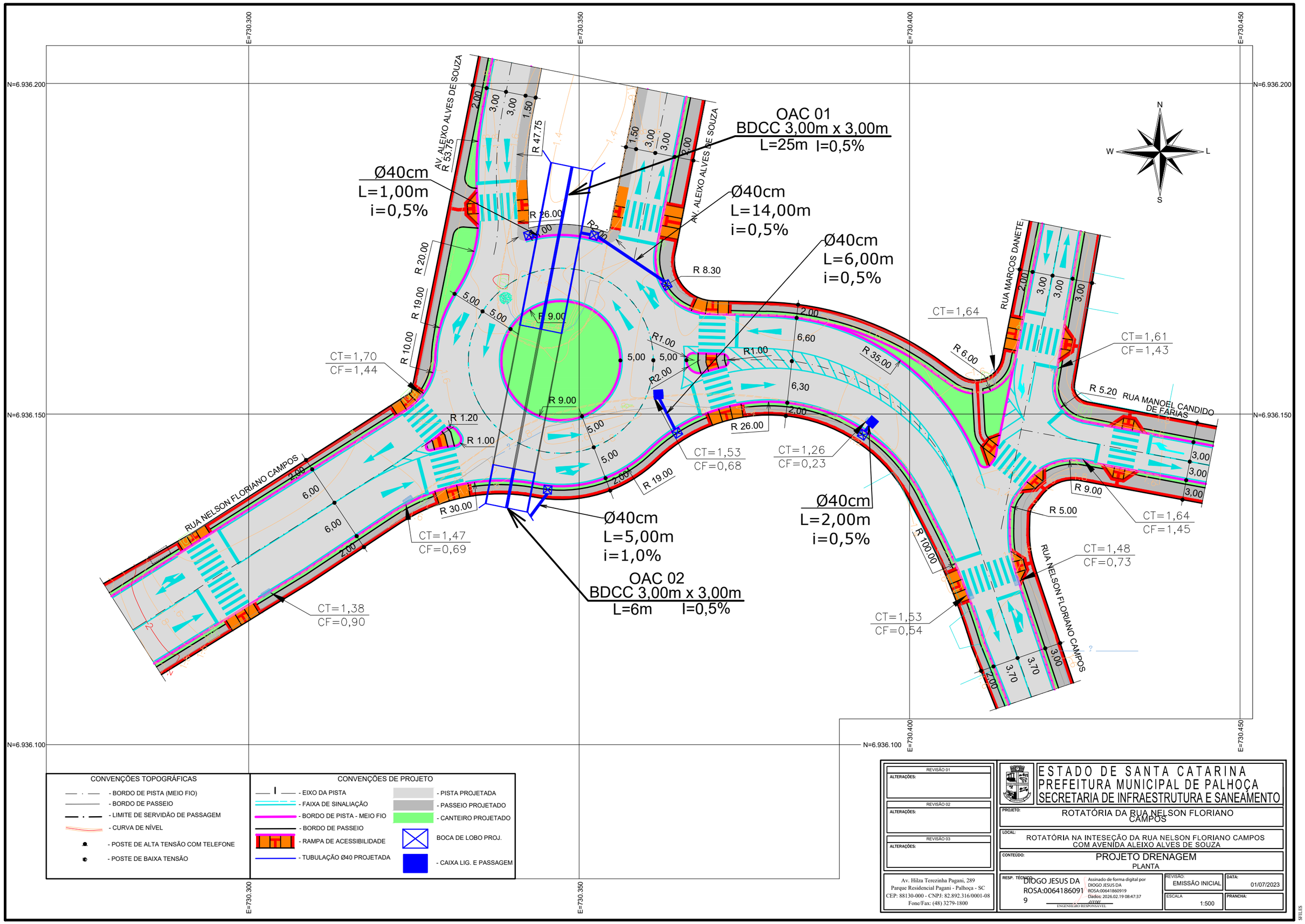

REVISÃO 01
ALTERAÇÕES:

REVISÃO 02
ALTERAÇÕES:

REVISÃO 03
ALTERAÇÕES:

Av. Hilza Terezinha Pagani, 289
Parque Residencial Pagani - Palhoça - SC
CEP: 88130-000 - CNPJ: 82.892.316/0001-08
Fone/Fax: (48) 3279-1800

ESTADO DE SANTA CATARINA
PREFEITURA MUNICIPAL DE PALHOÇA
SECRETARIA DE INFRAESTRUTURA E SANEAMENTO

PROJETO: ROTATÓRIA DA RUA NELSON FLORIANO CAMPOS

LOCAL: ROTATÓRIA NA INTESEÇÃO DA RUA NELSON FLORIANO CAMPOS COM AVENIDA ALEIXO ALVES DE SOUZA

CONTEÚDO: PROJETO DRENAGEM
PLANTA

RESP. TÉCNICO: DIOGO JESUS DA ROSA:06641860919
Assinado de forma digital por DIOGO JESUS DA ROSA:06641860919
Dados: 2026.02.19 08:47:37 -03'00'
ENGENHEIRO RESPONSÁVEL

REVISÃO: EMISSÃO INICIAL
DATA: 01/07/2023
ESCALA: 1:500
PRANCHA:

SFILES

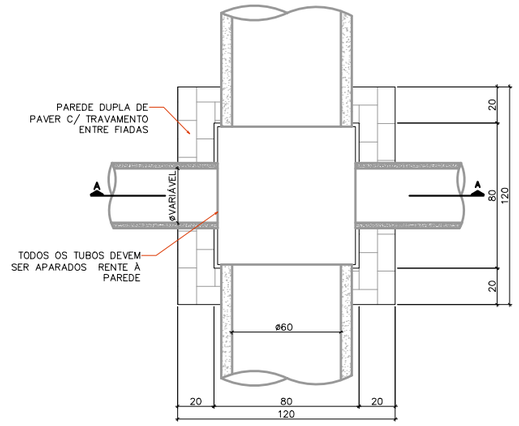

PLANTA BAIXA CAIXA DE JUNÇÃO TUBO D=60

ESC. 1:20

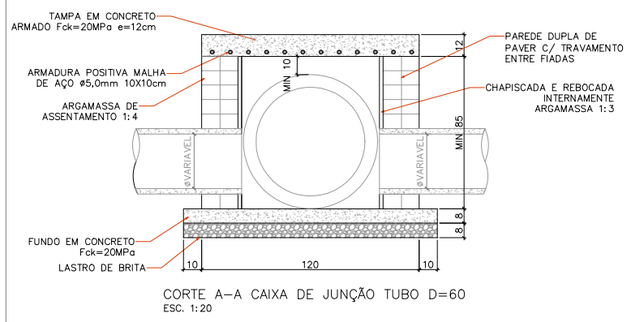

CORTE A–A CAIXA DE JUNÇÃO TUBO D=60

ESC. 1:20

SEÇÃO TRANSVERSAL - ADUELAS TIPO 1

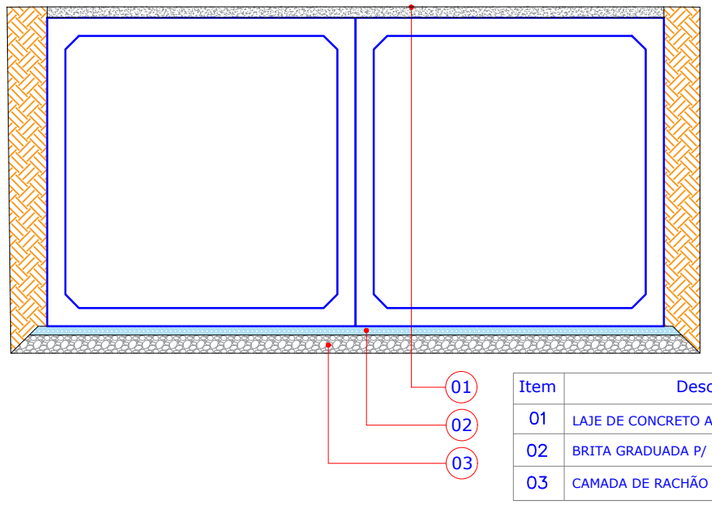

Item	Descrição	Espessura
01	LAJE DE CONCRETO ARMADO FCK 30 MPA	12 cm
02	BRITA GRADUADA P/ BASE DA GALERIA	10 cm
03	CAMADA DE RACHÃO P/ REFORÇO	20 cm

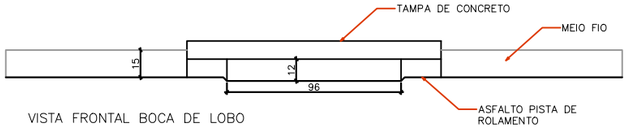

VISTA FRONTAL BOCA DE LOBO

ESC. 1:25

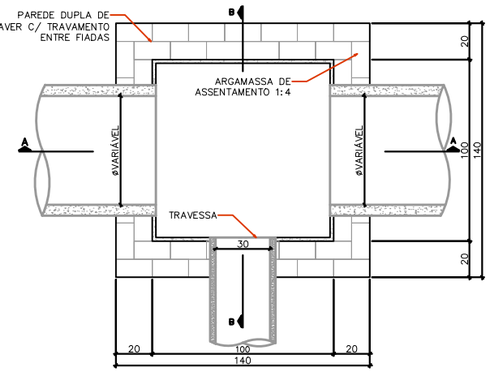

PLANTA BAIXA BOCA DE LOBO

ESC. 1:25

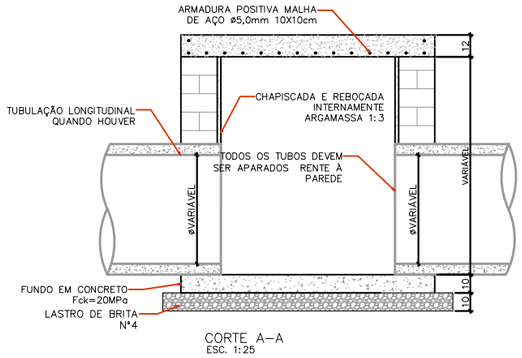

CORTE A–A

ESC. 1:25

DETALHE ARMADURA DA TAMPA

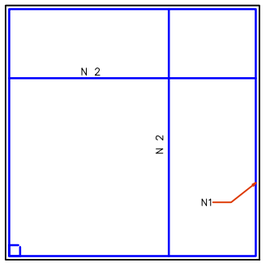

ARMADURA NEGATIVA (AÇO CA–60):
01 N1 – ø5,0mm C=556cm
ARMADURA POSITIVA (AÇO CA–60):
28 N2 – ø5,0mm C/10cm C=136cm
COBRIMENTO 2,0 cm

CONCRETO Fck= 25MPa e=12 cm

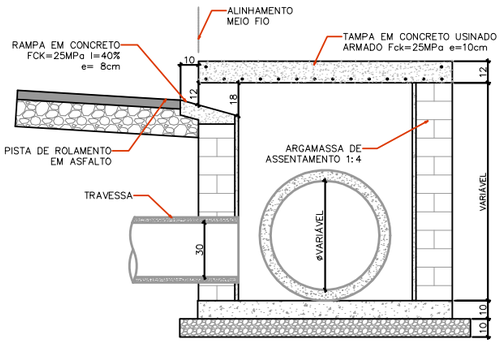

CORTE B–B

ESC. 1:25

REVISÃO 01
ALTERAÇÕES:

REVISÃO 02
ALTERAÇÕES:

REVISÃO 03
ALTERAÇÕES:

Av. Hilza Terezinha Pagani, 289
Parque Residencial Pagani - Palhoça - SC
CEP: 88130-000 - CNPJ: 82.892.316/0001-08
Fone/Fax: (48) 3279-1800

ESTADO DE SANTA CATARINA
PREFEITURA MUNICIPAL DE PALHOÇA
SECRETARIA DE INFRAESTRUTURA E SANEAMENTO

PROJETO: ROTATÓRIA DA RUA NELSON FLORIANO CAMPOS

LOCAL: ROTATÓRIA NA INTESEÇÃO DA RUA NELSON FLORIANO CAMPOS COM AVENIDA ALEIXO ALVES DE SOUZA

CONTEÚDO: PROJETO DRENAGEM
DETALHES

RESP. TÉCNICO:

ENGENHEIRO RESPONSAVEL

REVISÃO: EMISSÃO INICIAL

DATA: 01/07/2023

ESCALA: 1:500

PRANCHA:

SFILES

LEGENDA DE LINHAS

LINHA	NOME	COR	ESPESSURA (cm)	TIPO	CADÊNCIA	TRAÇO (m)	ESPAÇAM. (m)	TACHA	ESPAÇAM. (m)
	LBO	BRANCA	10	CONTÍNUA	-	-	-	TACHA	8
	LMS-1	BRANCA	10	CONTÍNUA	-	-	-	TACHA	4
	LMS-2	BRANCA	10	SECCIONADA	1:2	2	4	TACHA	8
	LFO-1	AMARELA	10	CONTÍNUA	-	-	-	TACHA	8
	LFO-1	AMARELA	10	CONTÍNUA	-	-	-	TACHA	4
	LFO-3	AMARELA	15	DUPLA CONTÍNUA	-	-	-	TACHA	4
	FTP	BRANCA	40	CONTÍNUA	-	-	-	-	-
	LRE	BRANCA	40	CONTÍNUA	-	-	-	-	-

LEGENDA DE LINHAS

LINHA	NOME	COR	ESPESSURA (cm)	TIPO	CADÊNCIA	TRAÇO (m)	ESPAÇAME. (m)	TACHA	ESPAÇAM. (m)
	MER	BRANCA	10	CONTÍNUA	-	-	-	-	-
	LCA	BRANCA	10	CONTÍNUA	-	-	-	TACHA	4
	LCA	BRANCA	10	CONTÍNUA	-	-	-	TACHÃO	3
	LCA	AMARELA	10	CONTÍNUA	-	-	-	TACHA	4
	LCO	BRANCA	10	SECCIONADA	1:1	1	1	-	-
	LCO	AMARELA	10	SECCIONADA	1:1	1	1	-	-
	ZPA	BRANCA	30	CONTÍNUA	-	-	-	-	-
	ZPA	AMARELA	30	CONTÍNUA	-	-	-	-	-

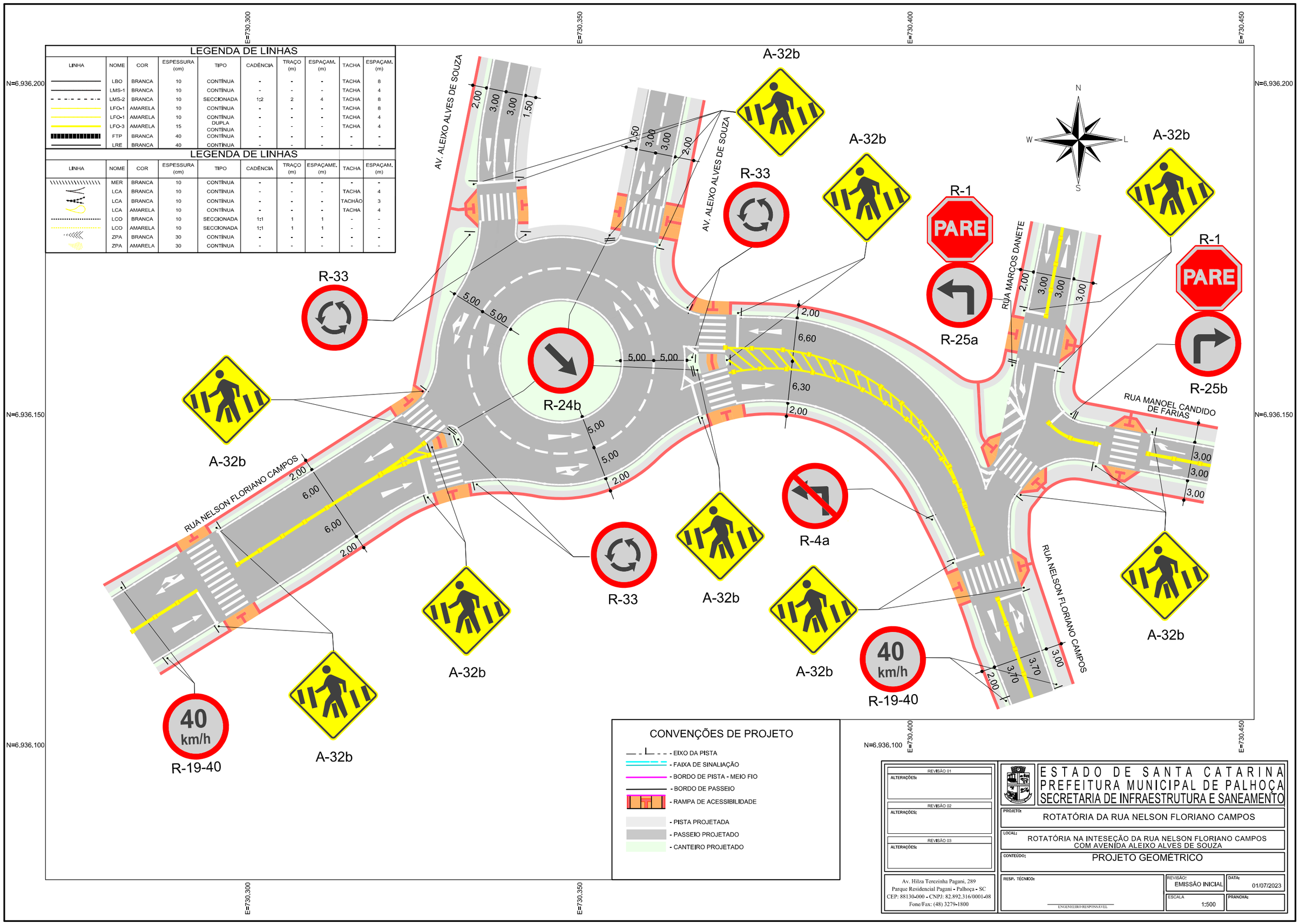

CONVENÇÕES DE PROJETO

- EIXO DA PISTA
- FAIXA DE SINALIAÇÃO
- BORDO DE PISTA - MEIO FIO
- BORDO DE PASSEIO
- RAMPA DE ACESSIBILIDADE
- PISTA PROJETADA
- PASSEIO PROJETADO
- CANTEIRO PROJETADO

REVISÃO 01
ALTERAÇÕES:

REVISÃO 02
ALTERAÇÕES:

REVISÃO 03
ALTERAÇÕES:

ESTADO DE SANTA CATARINA
PREFEITURA MUNICIPAL DE PALHOÇA
SECRETARIA DE INFRAESTRUTURA E SANEAMENTO

PROJETO: ROTATÓRIA DA RUA NELSON FLORIANO CAMPOS

LOCAL: ROTATÓRIA NA INTESEÇÃO DA RUA NELSON FLORIANO CAMPOS COM AVENIDA ALEIXO ALVES DE SOUZA

CONTEÚDO: PROJETO GEOMÉTRICO

Av. Hilza Terezinha Pagani, 289
Parque Residencial Pagani - Palhoça - SC
CEP: 88130-000 - CNPJ: 82.892.316/0001-08
Fone/Fax: (48) 3279-1800

RESP. TÉCNICO:

ENGENHEIRO RESPONSAVEL

REVISÃO: EMISSÃO INICIAL

DATA: 01/07/2023

ESCALA: 1:500

PRANCHA:

STILES

QUADRO RESUMO DE PLACAS

PLACAS DE REGULAMENTAÇÃO				
MODELO DOS SINAIS	CÓDIGO	CORES	DIMENSÕES	QUANT.
	R-1	Fundo: Vermelho Refletivo Orla Interna: Branco Refletivo Orla Externa: Vermelho Refletivo Letras: Branco Refletivo Verso: Preto Fosco	L=0,35	2
	R-4a	Fundo: Branco Orla e Tarja: Vermelho Seta: Preto Verso: Preto Fosco	Ø=0,50	1
	R-19-40	Fundo: Branco Orla: Vermelho Letra: Preto Algarismo: Preto Símbolo: Preto Verso: Preto Fosco	Ø=0,50	4
	R-24b	Fundo: Branco Orla: Vermelho Seta: Preto Verso: Preto Fosco	Ø=0,50	2
	R-25a	Fundo: Branco Orla: Vermelho Seta: Preto Verso: Preto Fosco	Ø=0,50	1
	R-25b	Fundo: Branco Orla: Vermelho Seta: Preto Verso: Preto Fosco	Ø=0,50	1
	R-33	Fundo: Branco Orla: Vermelho Seta: Preto Verso: Preto Fosco	Ø=0,50	6

PLACAS DE ADVERTÊNCIA				
MODELO DOS SINAIS	CÓDIGO	CORES	DIMENSÕES	QUANT.
	A-32b	Fundo: Amarelo Refletivo Orla Interna: Preto Orla Externa: Amarelo Refletivo Símbolo: Preto Verso: Preto Fosco	0,45x0,45	21

PLACA INDICATIVA DE NOME DE RUAS				
MODELO DOS SINAIS	CÓDIGO	CORES	DIMENSÕES	QUANT.
	Modelo Pref. Mun. Palhoça	FUNDO AZUL LETRAS BRANCA	0,25x0,45	2

REVISÃO 01
ALTERAÇÕES:

REVISÃO 02
ALTERAÇÕES:

REVISÃO 03
ALTERAÇÕES:

Av. Hilza Terezinha Pagani, 289
Parque Residencial Pagani - Palhoça - SC
CEP: 88130-000 - CNPJ: 82.892.316/0001-08
Fone/Fax: (48) 3279-1800

ESTADO DE SANTA CATARINA
PREFEITURA MUNICIPAL DE PALHOÇA
SECRETARIA DE INFRAESTRUTURA E SANEAMENTO

PROJETO: ROTATÓRIA DA RUA NELSON FLORIANO CAMPOS

LOCAL: ROTATÓRIA NA INTESEÇÃO DA RUA NELSON FLORIANO CAMPOS COM AVENIDA ALEIXO ALVES DE SOUZA

CONTEÚDO: PROJETO DE SINALIZAÇÃO
SEÇÃO TIPO

RESP. TÉCNICO:
ENGENHEIRO RESPONSÁVEL

REVISÃO: EMISSÃO INICIAL

DATA: 01/07/2023

ESCALA: S/ESC.

PRANCHA: PS-02

LINHA DE RETENÇÃO E LEGENDA "PARE"



ÁREA DO "PARE"	
H (m)	ÁREA (m²)
0,5	0,26
1,6	0,82
2,4	1,05
4,0	1,58

SETAS CONDUTORAS

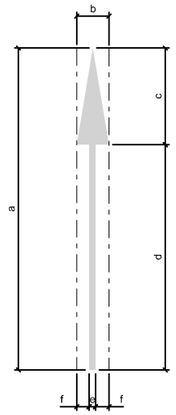

DIMENSÕES (m)		
a	5,00	7,50
b	0,75	0,75
c	1,50	2,25
d	3,50	5,25
e	0,15	0,15
f	0,30	0,30
ÁREA (m²)	1,10	1,65

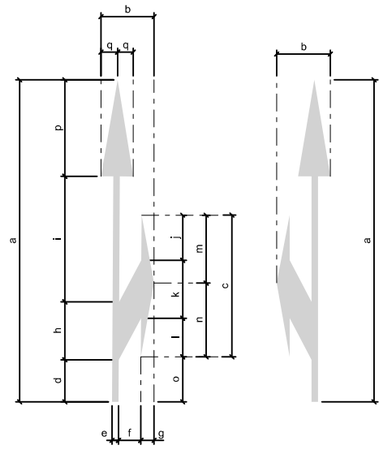

DIMENSÕES (m)		
a	5,00	7,50
b	1,25	1,25
c	2,20	3,30
d	0,65	0,98
e	0,15	0,15
f	0,50	0,50
g	0,30	0,30
h	0,90	1,35
i	1,95	2,92
j	0,70	1,05
k	0,90	1,35
l	0,60	0,90
m	1,05	1,58
n	1,15	1,72
o	0,70	1,05
p	1,50	2,25
q	0,38	0,38
ÁREA (m²)	1,90	2,90

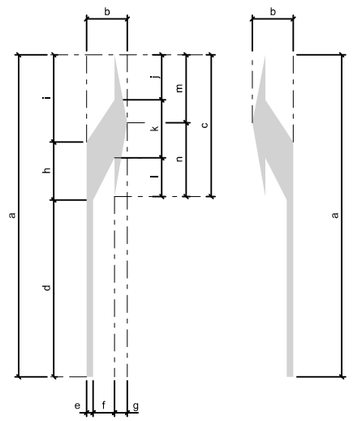

DIMENSÕES (m)		
a	5,00	7,50
b	0,95	0,95
c	2,20	3,30
d	2,75	4,12
e	0,15	0,15
f	0,50	0,50
g	0,30	0,30
h	0,90	1,35
i	1,35	2,03
j	0,70	1,05
k	0,90	1,35
l	0,60	0,90
m	1,05	1,58
n	1,15	1,72
ÁREA (m²)	1,35	2,10

SETAS CONDUTORAS NA SUPRESSÃO DE FAIXAS DE TRÂNSITO

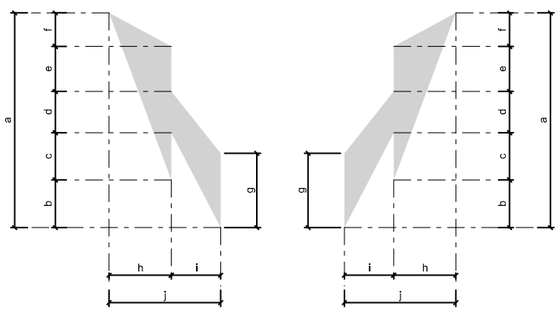

DIMENSÕES (m)		
a	5,00	7,50
b	1,11	1,67
c	1,10	1,65
d	0,96	1,44
e	1,05	1,57
f	0,78	1,17
g	1,73	2,60
h	1,15	1,15
i	1,45	1,45
j	2,60	2,60
ÁREA (m²)	3,85	5,75

1 - DIMENSÕES EM METROS, EXCETO ONDE INDICADO.
2 - PARA PINTURA DE SETAS E DIZERES NA PISTA SERÁ UTILIZADO TINTA TERMOPLÁSTICA COM MICRO ESFERAS DE VIDRO.
3 - AS SETAS DE DIREÇÃO DEVERÃO ESTAR ESPAÇADAS EM 20 METROS ENTRE SI.
4 - FONTE: MANUAL BRASILEIRO DE SINALIZAÇÃO DE TRÂNSITO, VOLUME IV - SINALIZAÇÃO HORIZONTAL / CONTRAN-DENATRAN - 1ª EDIÇÃO - BRASÍLIA: CONTRAN, 2007.

REVISÃO 01
ALTERAÇÕES:

REVISÃO 02
ALTERAÇÕES:

REVISÃO 03
ALTERAÇÕES:

Av. Hilza Terezinha Pagani, 289
Parque Residencial Pagani - Palhoça - SC
CEP: 88130-000 - CNPJ: 82.892.316/0001-08
Fone/Fax: (48) 3279-1800

ESTADO DE SANTA CATARINA
PREFEITURA MUNICIPAL DE PALHOÇA
SECRETARIA DE INFRAESTRUTURA E SANEAMENTO

PROJETO:
ROTATÓRIA DA RUA NELSON FLORIANO CAMPOS

LOCAL:
ROTATÓRIA NA INTESEÇÃO DA RUA NELSON FLORIANO CAMPOS COM AVENIDA ALEIXO ALVES DE SOUZA

CONTEÚDO:
PROJETO DE SINALIZAÇÃO
SEÇÃO TIPO

RESP. TÉCNICO:
ENGENHEIRO RESPONSÁVEL

REVISÃO: EMISSÃO INICIAL
DATA: 01/07/2023
ESCALA: S/ESC.
PRANCHA: PS-03

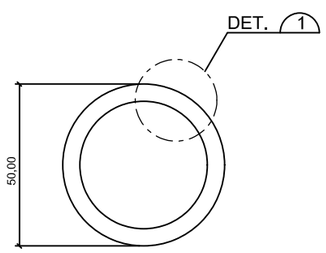

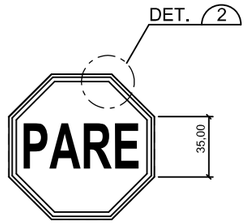

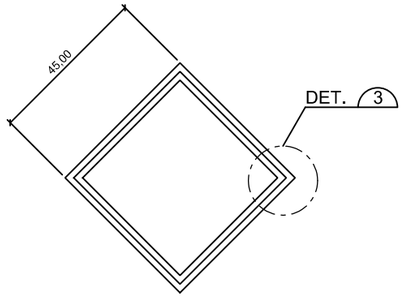

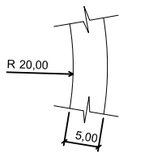

DETALHE 1



DETALHE 2

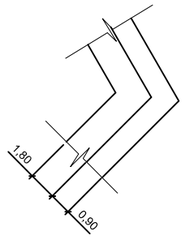

DETALHE 3

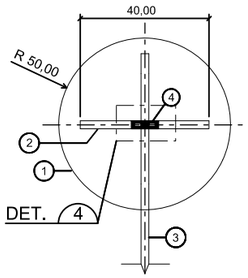

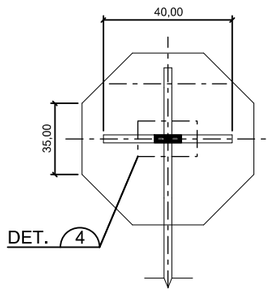

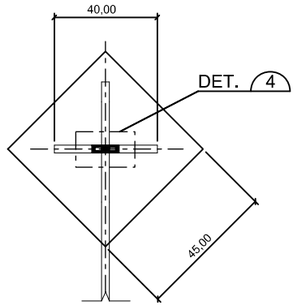

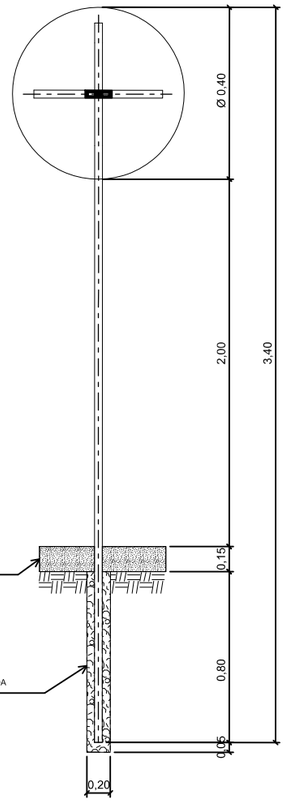

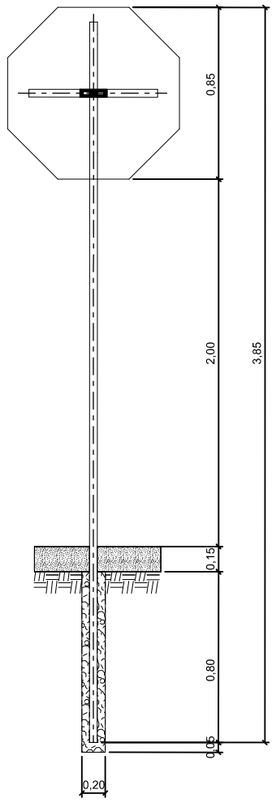

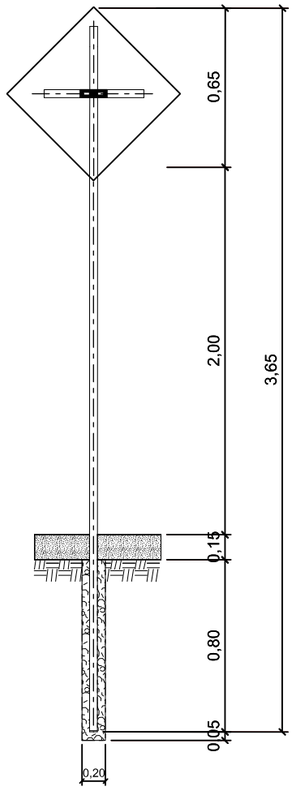

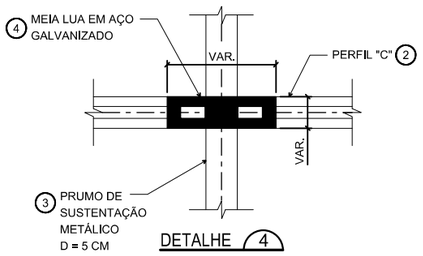

DETALHE 4

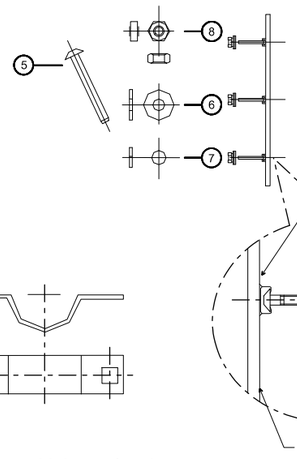

DETALHE DA FIXAÇÃO

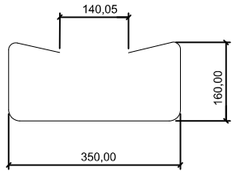

2 DETALHE DO PERFIL "C" ESTRUTURADO EM AÇO GALVANIZADO

4 MEIA LUA EM AÇO GALVANIZADO A QUENTE PARA A FIXAÇÃO DO TUBO

PONTOS	DENOMINAÇÃO
1	CHAPA DE POLIÉSTER REFORÇADA COM FIBRA DE VIDRO
2	PERFIL "C" ESTRUTURADO GALVANIZADO
3	PRUMO GALVANIZADO A QUENTE COM D = 5 CM
4	MEIA LUA EM AÇO GALVANIZADO A QUENTE
5	PARAFUSO FRANCÊS 1/2" GALVANIZADO A QUENTE
6	ARRUELA LISA GALVANIZADA A QUENTE
7	ARRUELA DE PRESSÃO GALVANIZADA A QUENTE
8	PORCA GALVANIZADA A QUENTE

REVISÃO 01
ALTERAÇÕES:

REVISÃO 02
ALTERAÇÕES:

REVISÃO 03
ALTERAÇÕES:

Av. Hilza Terezinha Pagani, 289
Parque Residencial Pagani - Palhoça - SC
CEP: 88130-000 - CNPJ: 82.892.316/0001-08
Fone/Fax: (48) 3279-1800

ESTADO DE SANTA CATARINA
PREFEITURA MUNICIPAL DE PALHOÇA
SECRETARIA DE INFRAESTRUTURA E SANEAMENTO

PROJETO:
ROTATÓRIA DA RUA NELSON FLORIANO CAMPOS

LOCAL:
ROTATÓRIA NA INTESEÇÃO DA RUA NELSON FLORIANO CAMPOS COM AVENIDA ALEIXO ALVES DE SOUZA

CONTEÚDO:
PROJETO DE SINALIZAÇÃO
SEÇÃO TIPO

RESP. TÉCNICO:
ENGENHEIRO RESPONSÁVEL

REVISÃO: EMISSÃO INICIAL
DATA: 01/07/2023
ESCALA: S/ESC.
PRANCHA: PS-04

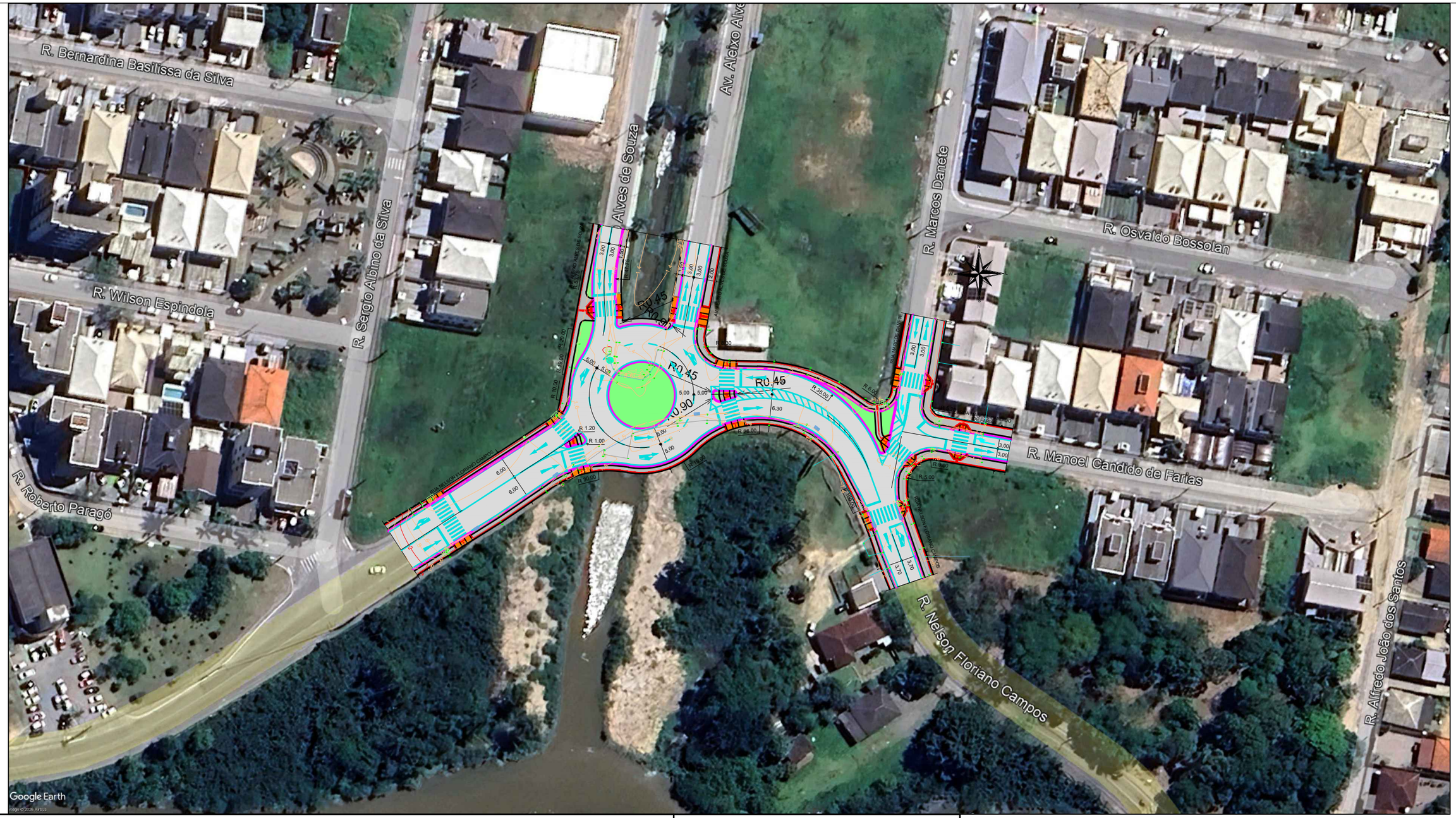

CONVENÇÕES TOPOGRÁFICAS

- EDIFICAÇÃO DE ALVENARIA
- EDIFICAÇÃO DE MADEIRA
- EXTREMA DE ÁREA
- CERCAS
- ALAMBRADO OU GRADIL
- CALÇADA
- PROJEÇÃO EDIFICAÇÃO
- MURO EXISTENTE (TIJOLOS/PEDRA)
- ALINHAMENTO ENTRE AS DIVISAS
- MEIO-FIO
- ESTRADA / CAMINHO
- LIMITE DE VEGETAÇÃO (MANGUE)
- PONTE/PONTILHÃO
- LINHA DE TRANSMISSÃO
- 20 CURVAS DE NÍVEL
- VALAS EXISTENTE
- ESTAÇÃO DE LEVANTAMENTO E APOIO
- CAIXA ESGOTO
- CAIXA ENERGIA
- CAIXA TELEFONE
- PLACA SINALIZAÇÃO
- VÉRTICES DO TERRENO
- LINHA DE TRANSMISSÃO
- POSTE CONCRETO ALTA TENSÃO
- POSTE CONCRETO BAIXA TENSÃO
- POSTE MADEIRA ALTA TENSÃO
- POSTE MADEIRA BAIXA TENSÃO
- POSTE DE ILUMINAÇÃO
- POSTE RESIDENCIAL
- ÁRVORE EXISTENTE
- CAIXA NÃO IDENTIFICADA
- COTA
- CAIXA COM GRELHA
- MOBILIÁRIO
- DRENAGEM EXISTENTE
- LIXEIRA
- BL BOCA DE LOBO

CONVENÇÕES DE PROJETO

- EIXO DA PISTA
- FAIXA DE SINALIAÇÃO
- BORDO DE PISTA - MEIO FIO
- BORDO DE PASSEIO
- RAMPA DE ACESSIBILIDADE
- PISTA PROJETADA
- PASSEIO PROJETADO
- CANTEIRO PROJETADO

REVISÃO 01
ALTERAÇÕES:

REVISÃO 02
ALTERAÇÕES:

REVISÃO 03
ALTERAÇÕES:

Av. Hilza Terezinha Pagani, 289
Parque Residencial Pagani - Palhoça - SC
CEP: 88130-000 - CNPJ: 82.892.316/0001-08
Fone/Fax: (48) 3279-1800

ESTADO DE SANTA CATARINA
PREFEITURA MUNICIPAL DE PALHOÇA
SECRETARIA DE INFRAESTRUTURA E SANEAMENTO

PROJETO: ROTATÓRIA DA RUA NELSON FLORIANO CAMPOS

LOCAL: ROTATÓRIA NA INTESEÇÃO DA RUA NELSON FLORIANO CAMPOS COM AVENÍDA ALEIXO ALVES DE SOUZA

CONTEÚDO: PLANTA DE LOCALIZAÇÃO

RESP. TÉCNICO:

ENGENHEIRO RESPONSAVEL

REVISÃO: EMISSÃO INICIAL

DATA: 01/07/2023

ESCALA: S/ ESCALA

PRANCHA: