

MUNICÍPIO DE ARARANGUÁ/SC
ESTADO DE SANTA CATARINA
SECRETARIA DE PLANEJAMENTO



PROJETO DE PAVIMENTAÇÃO ASFÁLTICA

LOCAL: RUA EDUARDO GENEROSO PEREIRA

TRECHO: RUA JUDITE MARIA N. RODRIGUES ATÉ O RIO ARARANGUÁ

EXTENSÃO: 5.992,00 m

ÁREA TOTAL: 42.770,00 m²



PROJETO FINAL DE ENGENHARIA

VOLUME 3 – PROJETO DE SINALIZAÇÃO

Araranguá, 27 de abril de 2026

*Rua: Erni Scheibe, 36 - Bairro Santa Gema - Sarandi/RS – cep: 99560-000
Fone/cel.: (54) 3361-2573 e (54) 99619-0375
E-mail: seplaconengenharia@gmail.com*

AMÉRICA DO SUL



- 01 - BRASIL
- 02 - URUGUAI
- 03 - PARAGUAI
- 04 - ARGENTINA
- 05 - CHILE
- 06 - BOLÍVIA
- 07 - PERU
- 08 - EQUADOR
- 09 - COLÔMBIA
- 10 - VENEZUELA
- 11 - GUIANA
- 12 - SURINAME
- 13 - GUIANA FRANCESA

REGIÃO SUL DO BRASIL



RESPONSÁVEIS

RESPONSÁVEL TÉCNICO	CONTRATANTE
ENG. SELMO G. EBERHARDT CREA/RN 175.282	PREFEITURA MUNICIPAL DE ARARANGUÁ CNPJ: 82.911.249/0001-13

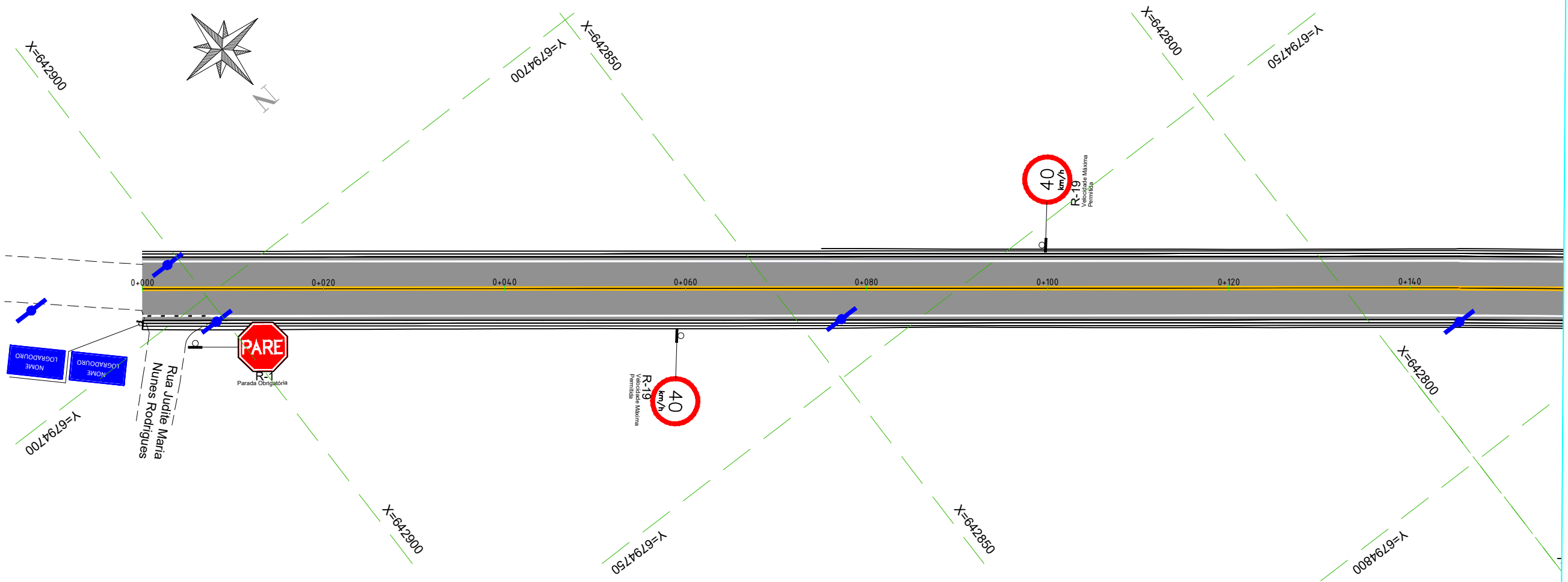
REVISÃO	DESCRIÇÃO	DATA	VERIFICAÇÃO	APROVAÇÃO
00	Estudos Iniciais	01/11/2025	Eng. Selmo	Eng. Selmo
NOME DO ARQUIVO: P_001_SIT-LOC_R00				

LEGENDA:

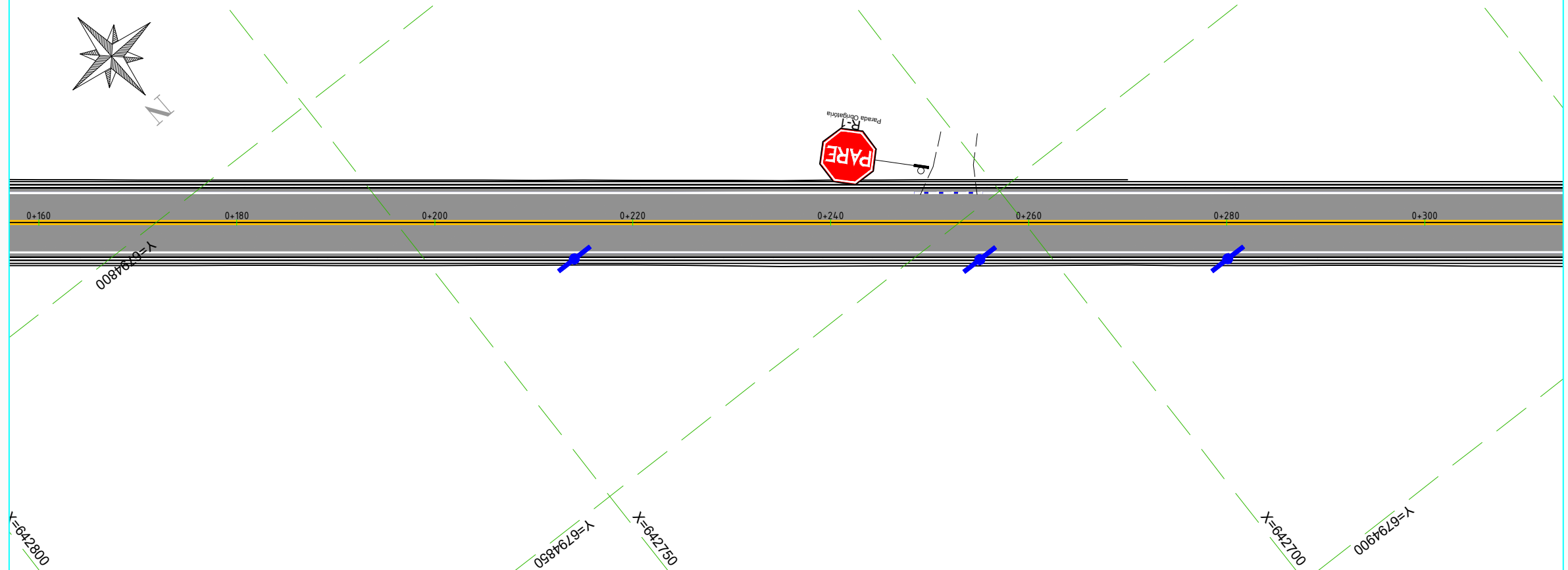


PLANTA DE SITUAÇÃO E LOCALIZAÇÃO

Rodovia : RUA EDUARDO GENEROSO PEREIRA	REG. Nº
Trecho : R. JUDITE MARIA N. RODRIGUES ATÉ O RIO ARARANGUÁ	ESCALA: ---
Município : ARARANGUÁ/SC	FOLHA / TOTAL: 01 / 02
PROGRAMA ESTRADA BOA RURAL - PROJETO DE PAVIMENTAÇÃO ASFÁLTICA EM CBUQ	
Extensão : 5.992,00 m	
Área : 42.770,00 m²	



VER SEGMENTO - ###



VER SEGMENTO - ###

VER SEGMENTO - ###

RESPONSÁVEIS

RESPONSÁVEL TÉCNICO	CONTRATANTE
ENG. SELMO G. EBERHARDT CREA/RS 175.282	PREFEITURA MUNICIPAL DE ARARANGUÁ CNPJ: 82.911.249/0001-13

REVISÃO	DESCRIÇÃO	DATA	VERIFICAÇÃO	APROVAÇÃO
00	Estudos Iniciais	01/11/2025	Eng. Selmo	Eng. Selmo
NOME DO ARQUIVO: P_001_SIN_R00				

LEGENDA:

	ESTRADA/ACESSOS		LOCAL DE ATERRAMENTO		PLACA:
	SUPORTE SIMPLES PARA PLACAS		LOCAL DE CORTE		REGULAMENTAÇÃO
	SUPORTE DUPLO PARA PLACAS		POSTES DE MADEIRA		INDICAÇÃO
	CERCAS		POSTES DE CONCRETO		REGULAMENTAÇÃO
	CURVAS DE NÍVEL		PINTURA DE EIXO AMARELA CONTÍNUA		ADVERTÊNCIA
			PINTURA DE BORDO BRANCA CONTÍNUA		FAIXA DE PEDESTRE

CONTRATANTE	CONTRATADO

DATA:
01/11/2025

PROJETO DE SINALIZAÇÃO VIÁRIA

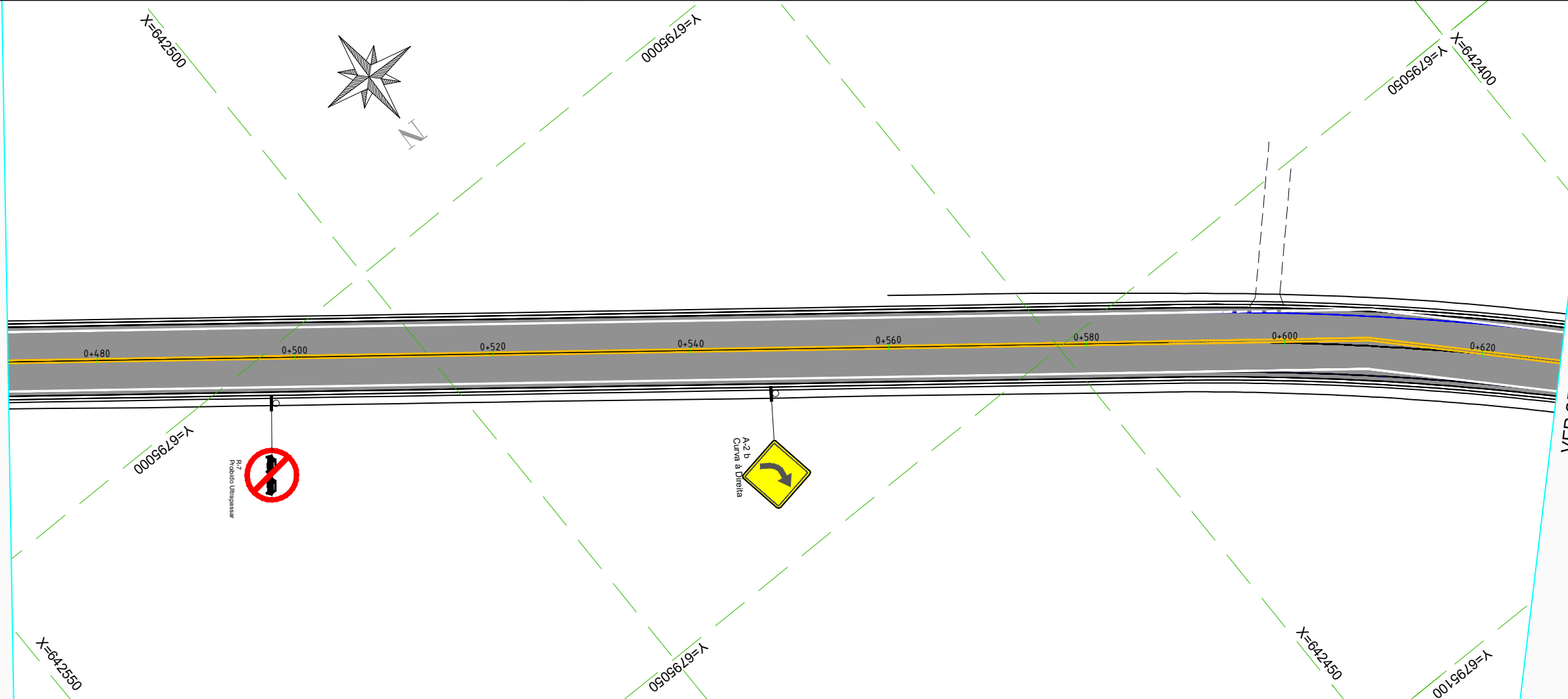
Rodovia : RUA EDUARDO GENEROSO PEREIRA	REG. Nº
Trecho : R. JUDITE MARIA N. RODRIGUES ATÉ O RIO ARARANGUÁ	ESCALA: 1:500
Município : ARARANGUÁ/SC	FOLHA / TOTAL: 1 / 23
PROGRAMA ESTRADA BOA RURAL - PROJETO DE PAVIMENTAÇÃO ASFÁLTICA EM CBUQ	
Extensão : 5.992 m	
Área : 42.770,00 m²	

VER SEGMENTO - ###

VER SEGMENTO - ###

VER SEGMENTO - ###

VER SEGMENTO - ###



RESPONSÁVEIS

RESPONSÁVEL TÉCNICO	CONTRATANTE
ENG. SELMO G. EBERHARDT CREA/RN 175.282	PREFEITURA MUNICIPAL DE ARARANGUÁ CNPJ: 82.911.249/0001-13

REVISÃO	DESCRIÇÃO	DATA	VERIFICAÇÃO	APROVAÇÃO
00	Estudos Iniciais	01/11/2025	Eng. Selmo	Eng. Selmo
NOME DO ARQUIVO: P_001_SIN_R00				

LEGENDA:

	ESTRADA/ACESSOS		LOCAL DE ATERRO		PLACA:
	SUPORTE SIMPLES PARA PLACAS		LOCAL DE CORTE		REGULAMENTAÇÃO
	SUPORTE DUPLO PARA PLACAS		POSTES DE MADEIRA		INDICAÇÃO
	CERCAS		POSTES DE CONCRETO		REGULAMENTAÇÃO
	CURVAS DE NÍVEL		PINTURA DE EIXO AMARELA CONTÍNUA		ADVERTÊNCIA
			PINTURA DE BORDO BRANCA CONTÍNUA		FAIXA DE PEDESTRE

CONTRATANTE

CONTRATADO

PROJETO DE SINALIZAÇÃO VIÁRIA

Rodovia : RUA EDUARDO GENEROSO PEREIRA
 Trecho : R. JUDITE MARIA N. RODRIGUES ATÉ O RIO ARARANGUÁ
 Município : ARARANGUÁ/SC
 PROGRAMA ESTRADA BOA RURAL - PROJETO DE PAVIMENTAÇÃO ASFÁLTICA EM CBUQ
 Extensão : 5.992 m
 Área : 42.770,00 m²

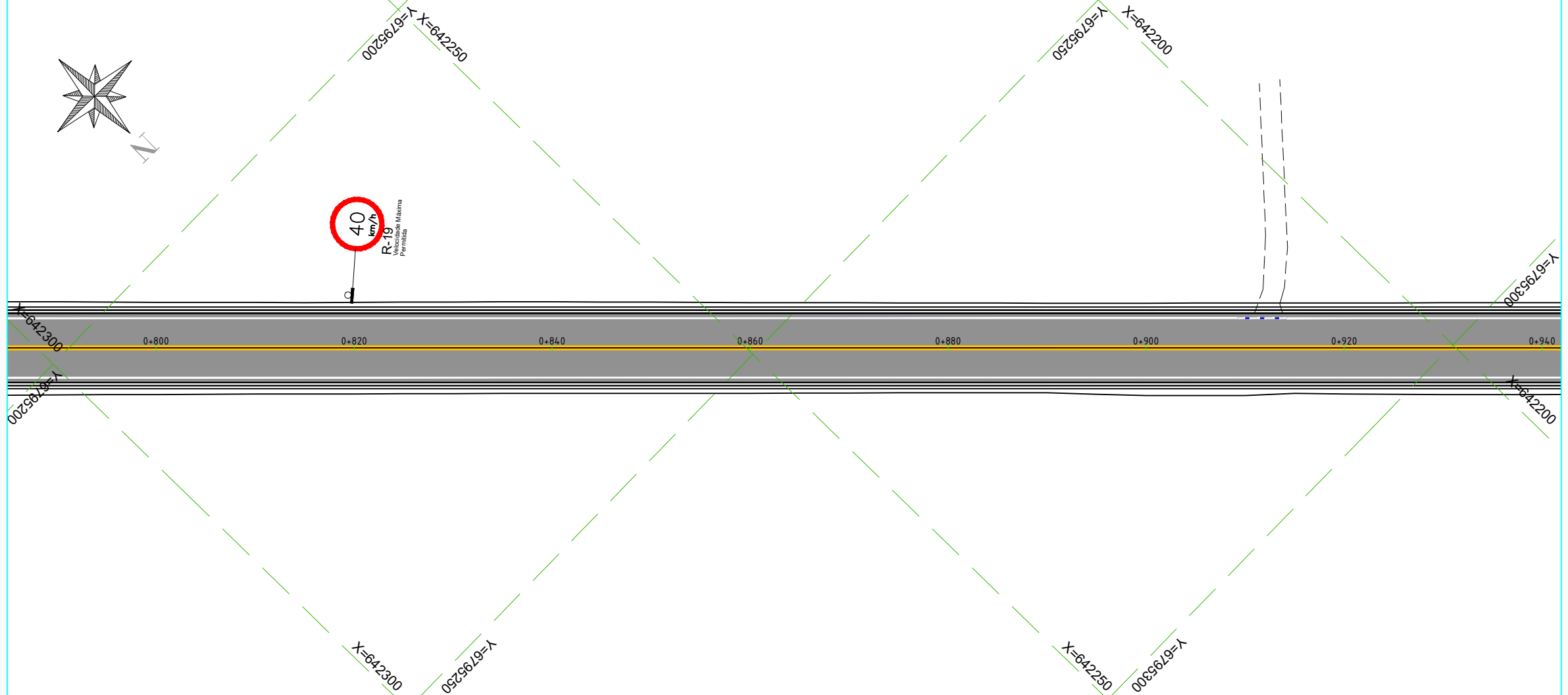
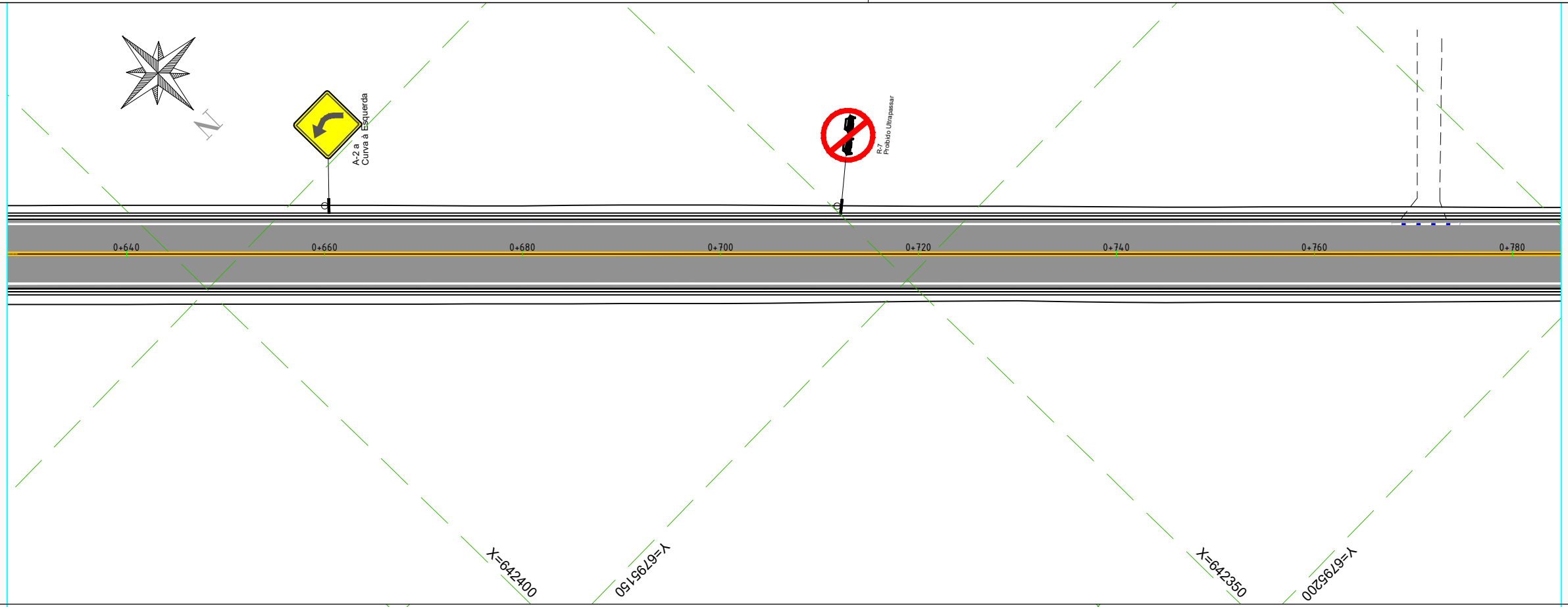
REG. Nº	
ESCALA:	1:500
FOLHA / TOTAL:	2 / 23

VER SEGMENTO - ####

VER SEGMENTO - ####

VER SEGMENTO - ####

VER SEGMENTO - ####



RESPONSÁVEIS

RESPONSÁVEL TÉCNICO	CONTRATANTE
ENG. SELMO G. EBERHARDT CREA/RS 175.282	PREFEITURA MUNICIPAL DE ARARANGUÁ CNPJ: 82.911.249/0001-13

00	Estudos Iniciais	01/11/2025	Eng. Selmo	Eng. Selmo
REVISÃO	DESCRIÇÃO	DATA	VERIFICAÇÃO	APROVAÇÃO
NOME DO ARQUIVO: P_001_SIN_R00				

LEGENDA:

	ESTRADA/ACESSOS		LOCAL DE ATERRAMENTO		PLACA:
	SUPORTE SIMPLES PARA PLACAS		LOCAL DE CORTE		REGULAMENTAÇÃO
	SUPORTE DUPLO PARA PLACAS		POSTES DE MADEIRA		INDICAÇÃO
	CERCAS		POSTES DE CONCRETO		REGULAMENTAÇÃO
	CURVAS DE NÍVEL		PINTURA DE EIXO AMARELA CONTÍNUA		ADVERTÊNCIA
			PINTURA DE BORDO BRANCA CONTÍNUA		FAIXA DE PEDESTRE

CONTRATANTE	CONTRATADO
DATA:	01/11/2025

PROJETO DE SINALIZAÇÃO VIÁRIA
Rodovia : RUA EDUARDO GENEROSO PEREIRA
Trecho : R. JUDITE MARIA N. RODRIGUES ATÉ O RIO ARARANGUÁ
Município : ARARANGUÁ/SC
PROGRAMA ESTRADA BOA RURAL - PROJETO DE PAVIMENTAÇÃO ASFÁLTICA EM CBUQ
Extensão : 5.992 m
Área : 42.770,00 m²

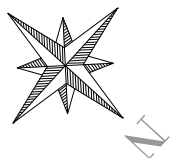
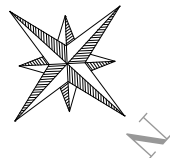
REG. Nº	
ESCALA:	1:500
FOLHA / TOTAL:	3 / 23

VER SEGMENTO - ###

VER SEGMENTO - ###

VER SEGMENTO - ###

VER SEGMENTO - ###



0+960 0+980 1+000 1+020 1+040 1+060 1+080

0+960 0+980 1+000 1+020 1+040 1+060 1+080

X=642200 Y=6795350

X=642150 Y=6795400

X=642150 Y=6795300

X=642100 Y=6795350

X=642200 Y=6795350

X=642150 Y=6795400

RESPONSÁVEIS

RESPONSÁVEL TÉCNICO	CONTRATANTE
ENG. SELMO G. EBERHARDT CREA/RN 175.282	PREFEITURA MUNICIPAL DE ARARANGUÁ CNPJ: 82.911.249/0001-13

00	Estudos Iniciais	01/11/2025	Eng. Selmo	Eng. Selmo
REVISÃO	DESCRIÇÃO	DATA	VERIFICAÇÃO	APROVAÇÃO
NOME DO ARQUIVO: P_001_SIN_R00				

LEGENDA:

	ESTRADA/ACESSOS		LOCAL DE ATERRO		PLACA:
	SUPORTE SIMPLES PARA PLACAS		LOCAL DE CORTE		REGULAMENTAÇÃO
	SUPORTE DUPLO PARA PLACAS		POSTES DE MADEIRA		INDICAÇÃO
	CERCAS		POSTES DE CONCRETO		REGULAMENTAÇÃO
	CURVAS DE NIVEL		PINTURA DE EIXO AMARELA CONTÍNUA		ADVERTÊNCIA
			PINTURA DE BORDO BRANCA CONTÍNUA		FAIXA DE PEDESTRE

CONTRATANTE

CONTRATADO

DATA: 01/11/2025

PROJETO DE SINALIZAÇÃO VIÁRIA

Rodovia : RUA EDUARDO GENEROSO PEREIRA
 Trecho : R. JUDITE MARIA N. RODRIGUES ATÉ O RIO ARARANGUÁ
 Município : ARARANGUÁ/SC

PROGRAMA ESTRADA BOA RURAL - PROJETO DE PAVIMENTAÇÃO ASFÁLTICA EM CBUQ

Extensão : 5.992 m
 Área : 42.770,00 m²

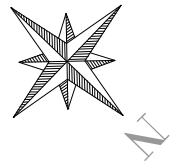
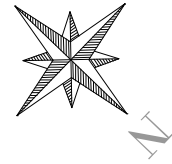
REG. Nº
 ESCALA: 1:500
 FOLHA / TOTAL: 4 / 23

VER SEGMENTO - ###

VER SEGMENTO - ###

VER SEGMENTO - ###

VER SEGMENTO - ###



Y=6795400

X=642050

Y=6795450

X=642000

Y=6795500

X=642100

Y=6795450

X=642050

Y=6795500

X=642000

Y=6795550

Y=6795550

X=641950

Y=6795600

X=641900

Y=6795650

1+100

1+120

1+140

1+160

1+180

1+200

1+220

1+240

1+260

1+280

1+300

1+320

1+340

1+360

1+380

1+400

RESPONSÁVEIS

RESPONSÁVEL TÉCNICO

CONTRATANTE

ENG. SELMO G. EBERHARDT
CREA/RS 175.282

PREFEITURA MUNICIPAL DE ARARANGUÁ
CNPJ: 82.911.249/0001-13

00

Estudos Iniciais

01/11/2025

Eng. Selmo

Eng. Selmo

REVISÃO

DESCRIÇÃO

DATA

VERIFICAÇÃO

APROVAÇÃO

NOME DO ARQUIVO: P_001_SIN_R00

LEGENDA:

	ESTRADA/ACESSOS
	SUPORTE SIMPLES PARA PLACAS
	SUPORTE DUPLO PARA PLACAS
	CERCAS
	CURVAS DE NÍVEL

	LOCAL DE ATERRO
	LOCAL DE CORTE
	POSTES DE MADEIRA
	POSTES DE CONCRETO
	PINTURA DE EIXO AMARELA CONTÍNUA
	PINTURA DE BORDO BRANCA CONTÍNUA

	PLACA:
	REGULAMENTAÇÃO
	INDICAÇÃO
	REGULAMENTAÇÃO
	ADVERTÊNCIA
	FAIXA DE PEDESTRE

CONTRATANTE

CONTRATADO

DATA:
01/11/2025

PROJETO DE SINALIZAÇÃO VIÁRIA

Rodovia : RUA EDUARDO GENEROSO PEREIRA
 Trecho : R. JUDITE MARIA N. RODRIGUES ATÉ O RIO ARARANGUÁ
 Município : ARARANGUÁ/SC
 PROGRAMA ESTRADA BOA RURAL - PROJETO DE PAVIMENTAÇÃO ASFÁLTICA EM CBUQ
 Extensão : 5.992 m
 Área : 42.770,00 m²

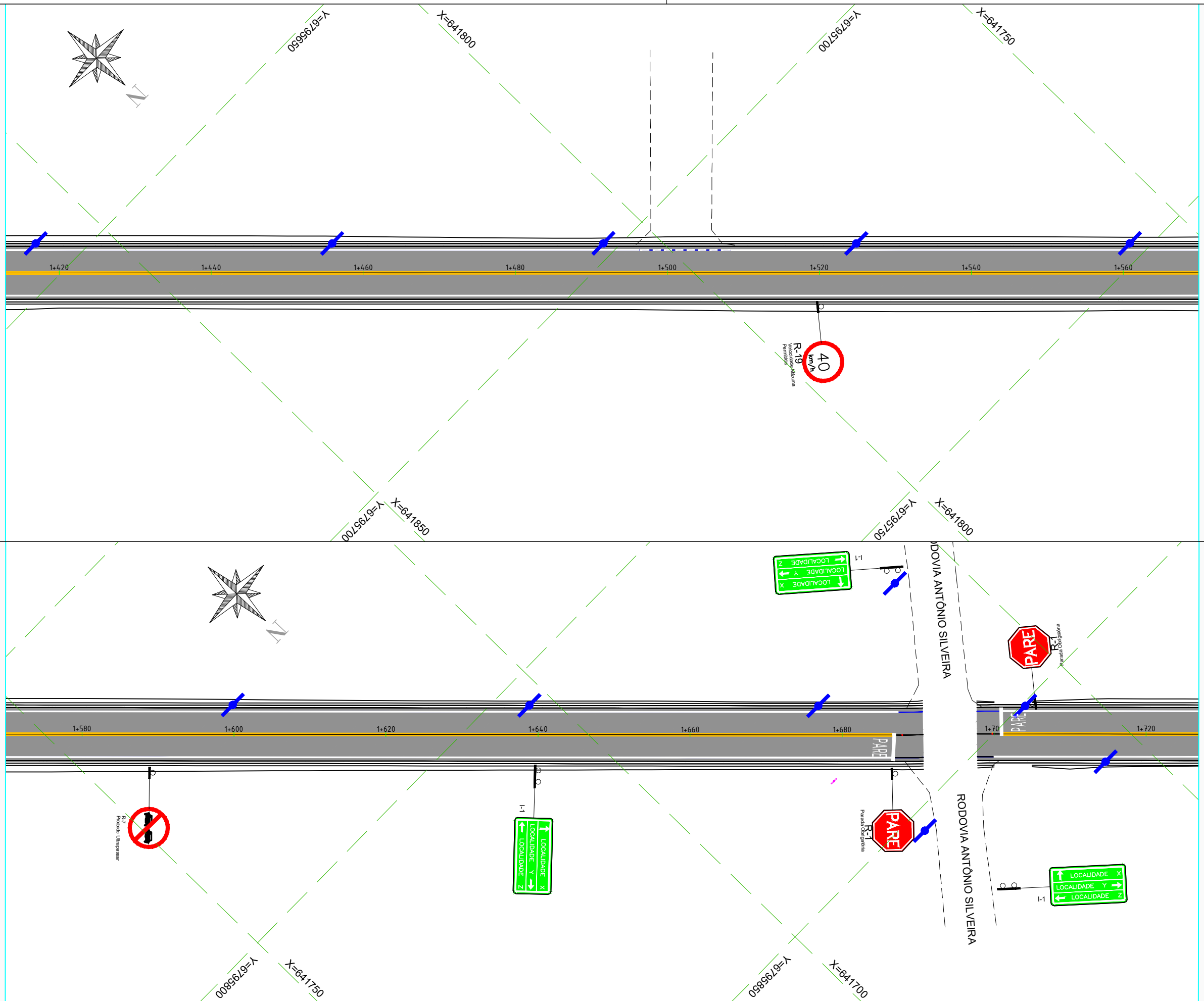
REG. Nº
 ESCALA: 1:500
 FOLHA / TOTAL: 5 / 23

VER SEGMENTO - ###

VER SEGMENTO - ###

VER SEGMENTO - ###

VER SEGMENTO - ###



RESPONSÁVEIS

RESPONSÁVEL TÉCNICO	CONTRATANTE
ENG. SELMO G. EBERHARDT CREA/RS 175.282	PREFEITURA MUNICIPAL DE ARARANGUÁ CNPJ: 82.911.249/0001-13

REVISÃO	DESCRIÇÃO	DATA	VERIFICAÇÃO	APROVAÇÃO
00	Estudos Iniciais	01/11/2025	Eng. Selmo	Eng. Selmo
NOME DO ARQUIVO: P_001_SIN_R00				

LEGENDA:

—	ESTRADA/ACESSOS	■	LOCAL DE ATERRO	PLACA:	●	REGULAMENTAÇÃO
—	SUPORTE SIMPLES PARA PLACAS	■	LOCAL DE CORTE	●	●	INDICAÇÃO
—	SUPORTE DUPLO PARA PLACAS	■	POSTES DE MADEIRA	●	●	REGULAMENTAÇÃO
—	CERCAS	■	POSTES DE CONCRETO	●	●	ADVERTÊNCIA
—	CURVAS DE NÍVEL	■	PINTURA DE EIXO AMARELA CONTÍNUA	■	■	FAIXA DE PEDESTRE
			PINTURA DE BORDO BRANCA CONTÍNUA			

CONTRATANTE	CONTRATADO
DATA:	01/11/2025

REG. Nº	ESCALA:
	1:500
FOLHA / TOTAL:	6 / 23

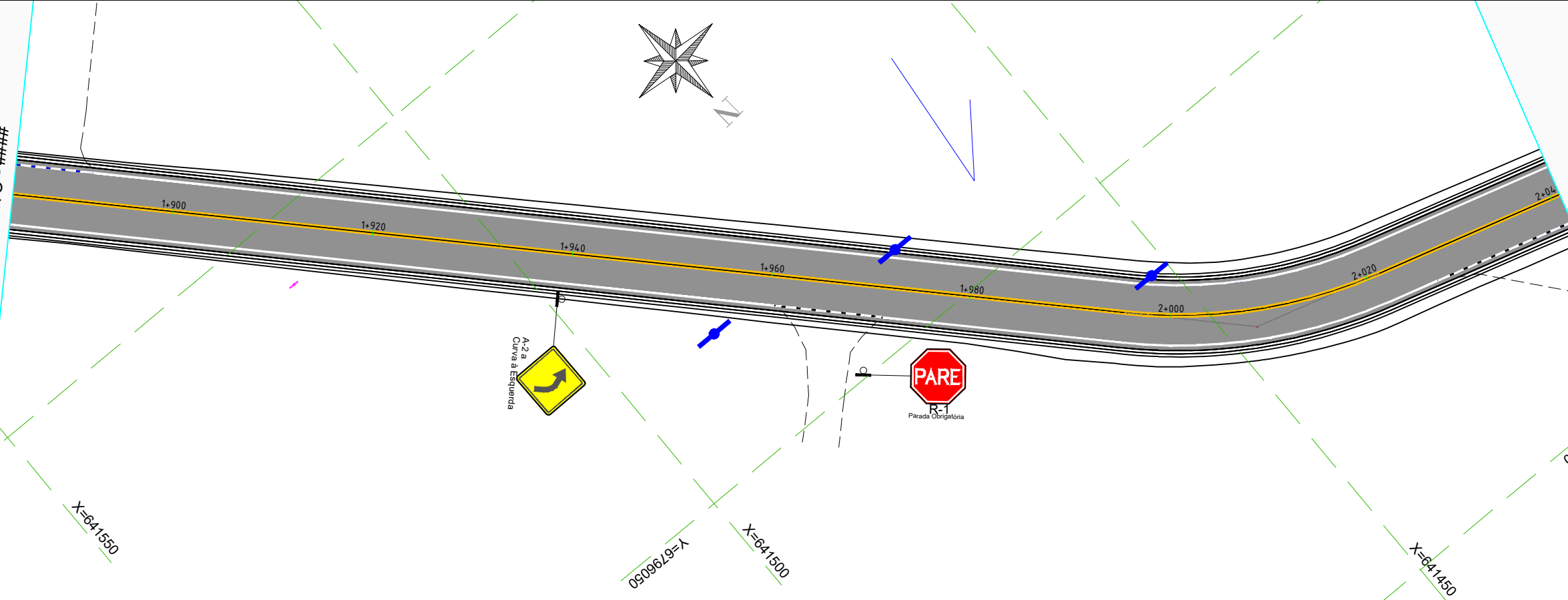
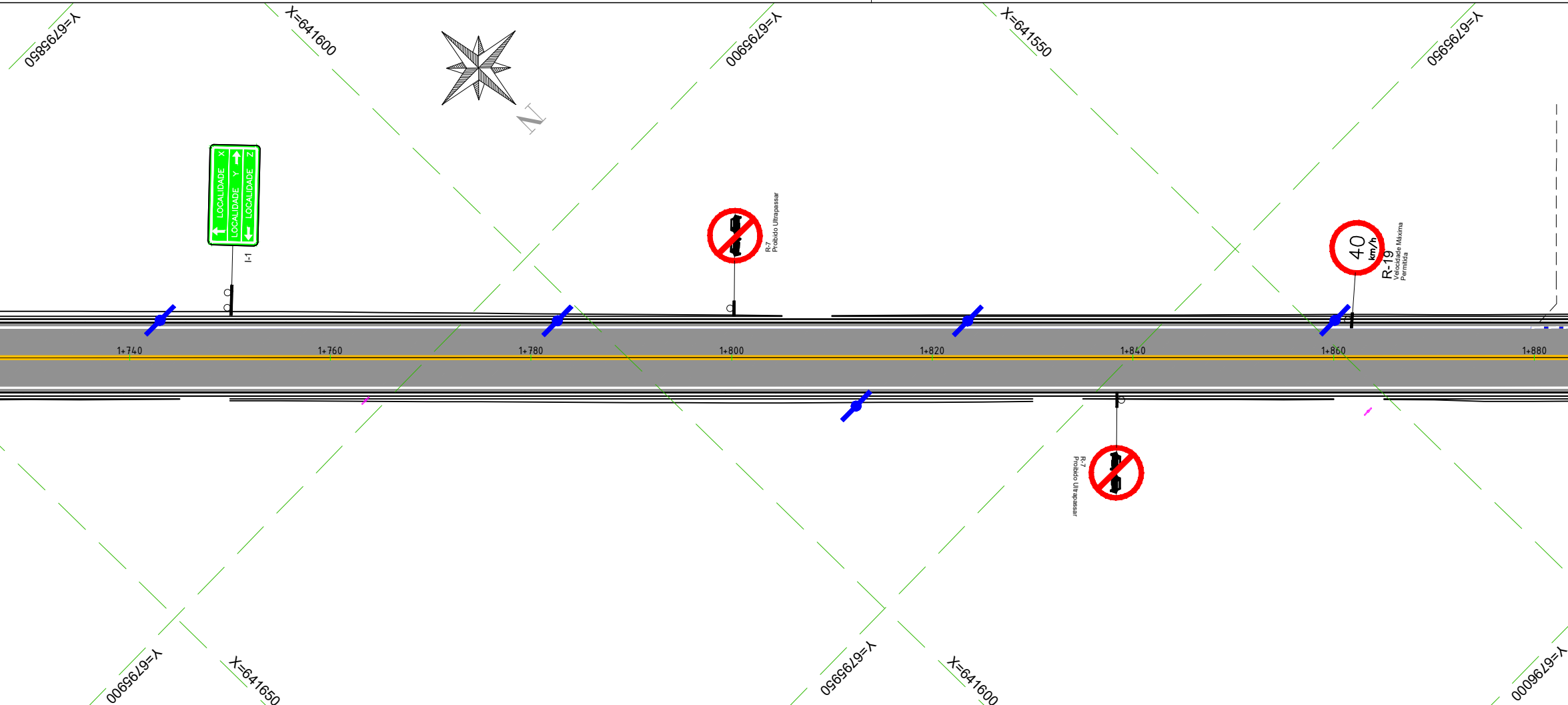
PROJETO DE SINALIZAÇÃO VIÁRIA	
Rodovia : RUA EDUARDO GENEROSO PEREIRA	
Trecho : R. JUDITE MARIA N. RODRIGUES ATÉ O RIO ARARANGUÁ	
Município : ARARANGUÁ/SC	
PROGRAMA ESTRADA BOA RURAL - PROJETO DE PAVIMENTAÇÃO ASFÁLTICA EM CBUQ	
Extensão:	5.992 m
Área	: 42.770,00 m²

VER SEGMENTO - ####

VER SEGMENTO - ####

VER SEGMENTO - ####

VER SEGMENTO - ####



RESPONSÁVEIS

RESPONSÁVEL TÉCNICO	CONTRATANTE
ENG. SELMO G. EBERHARDT CREA/RN 175.282	PREFEITURA MUNICIPAL DE ARARANGUÁ CNPJ: 82.911.249/0001-13

00	Estudos Iniciais	01/11/2025	Eng. Selmo	Eng. Selmo
REVISÃO	DESCRIÇÃO	DATA	VERIFICAÇÃO	APROVAÇÃO
NOME DO ARQUIVO: P_001_SIN_R00				

LEGENDA:

	ESTRADA/ACESSOS		LOCAL DE ATERRO		PLACA:
	SUPORTE SIMPLES PARA PLACAS		LOCAL DE CORTE		REGULAMENTAÇÃO
	SUPORTE DUPLO PARA PLACAS		POSTES DE MADEIRA		INDICAÇÃO
	CERCAS		POSTES DE CONCRETO		REGULAMENTAÇÃO
	CURVAS DE NÍVEL		PINTURA DE EIXO AMARELA CONTÍNUA		ADVERTÊNCIA
			PINTURA DE BORDO BRANCA CONTÍNUA		FAIXA DE PEDESTRE

CONTRATANTE

CONTRATADO

SEFLACON ENGENHARIA

DATA: 01/11/2025

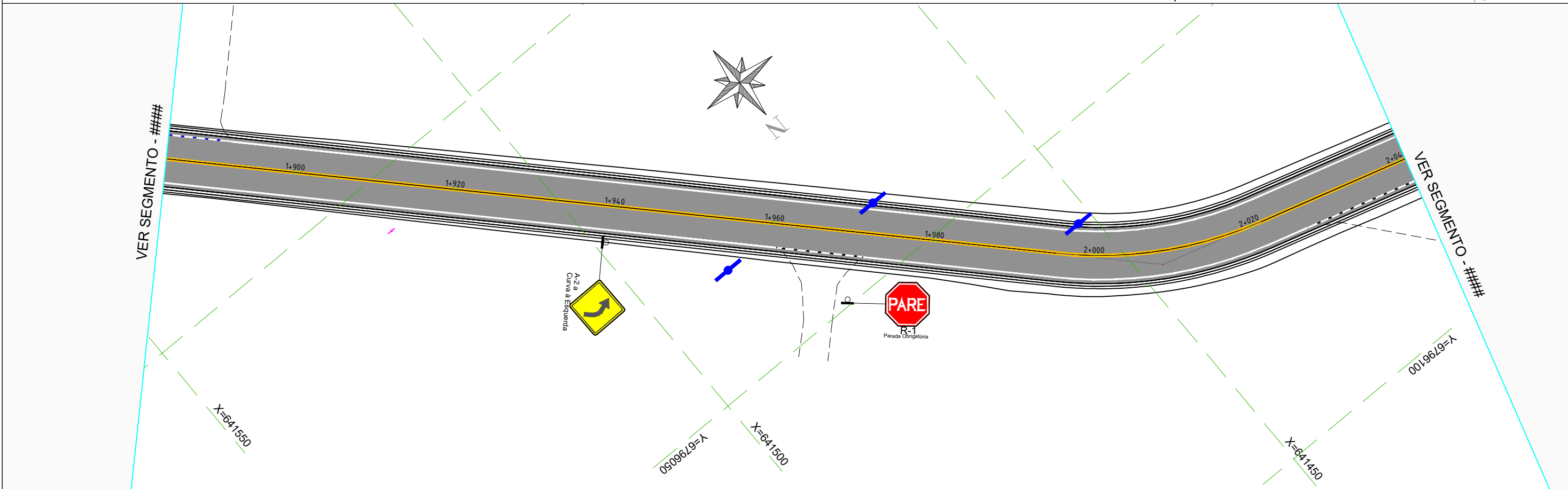
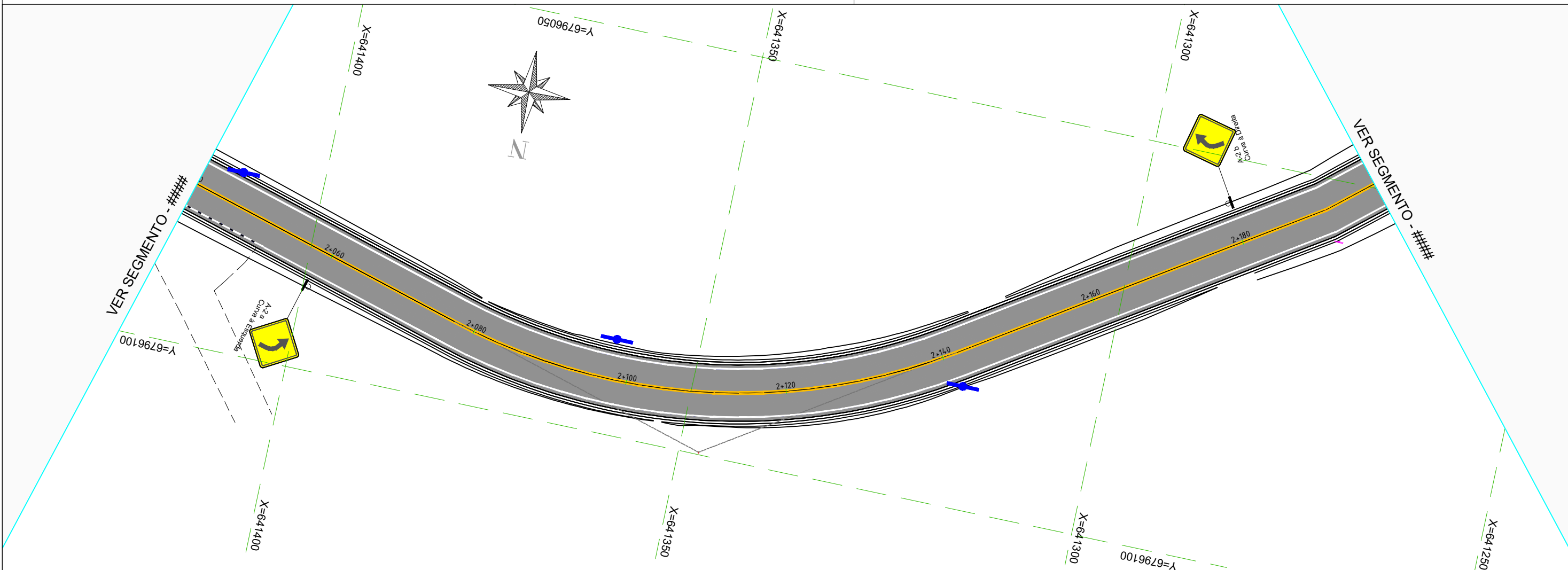
PROJETO DE SINALIZAÇÃO VIÁRIA

Rodovia : RUA EDUARDO GENEROSO PEREIRA
 Trecho : R. JUDITE MARIA N. RODRIGUES ATÉ O RIO ARARANGUÁ
 Município : ARARANGUÁ/SC

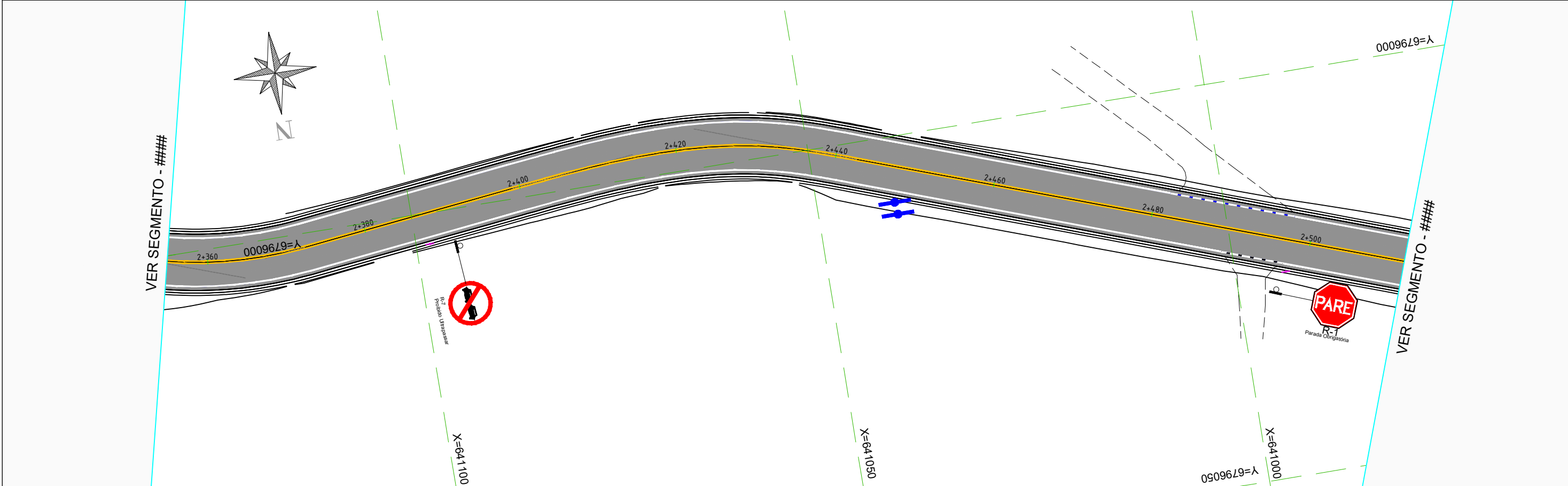
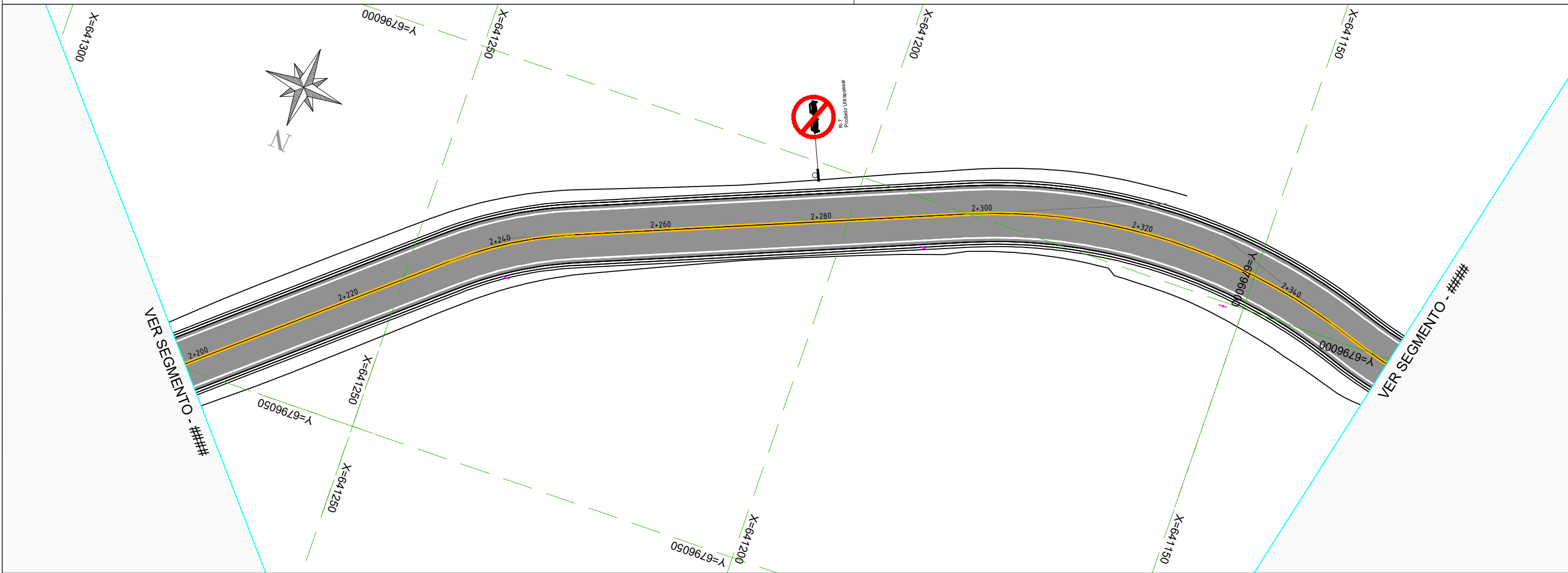
PROGRAMA ESTRADA BOA RURAL - PROJETO DE PAVIMENTAÇÃO ASFÁLTICA EM CBUQ

Extensão : 5.992 m
 Área : 42.770,00 m²

REG. Nº
 ESCALA: 1:500
 FOLHA / TOTAL: 7 / 23



RESPONSÁVEIS					LEGENDA:		PLACA:		CONTRATANTE		CONTRATADO		PROJETO DE SINALIZAÇÃO VIÁRIA	
RESPONSÁVEL TÉCNICO	CONTRATANTE					—	—	—	—			Rodovia : RUA EDUARDO GENEROSO PEREIRA Trecho : R. JUDITE MARIA N. RODRIGUES ATÉ O RIO ARARANGUÁ Município : ARARANGUÁ/SC PROGRAMA ESTRADA BOA RURAL - PROJETO DE PAVIMENTAÇÃO ASFÁLTICA EM CBUQ		
ENG. SELMO G. EBERHARDT CREA/RS 175.282	PREFEITURA MUNICIPAL DE ARARANGUÁ CNPJ: 82.911.249/0001-13	00	Estudos Iniciais	01/11/2025	Eng. Selmo	Eng. Selmo	—	—	—	01/11/2025		Extensão : 5.992 m Área : 42.770,00 m²		
NOME DO ARQUIVO: P_001_SIN_R00		REVISÃO		DATA	VERIFICAÇÃO	APROVAÇÃO	—	—	—	REGULAMENTAÇÃO		REG. Nº		
							—	—	—	INDICAÇÃO		ESCALA: 1:500		
							—	—	—	REGULAMENTAÇÃO		FOLHA / TOTAL: 8 / 23		
							—	—	—	ADVERTÊNCIA				
							—	—	—	FAIXA DE PEDESTRE				

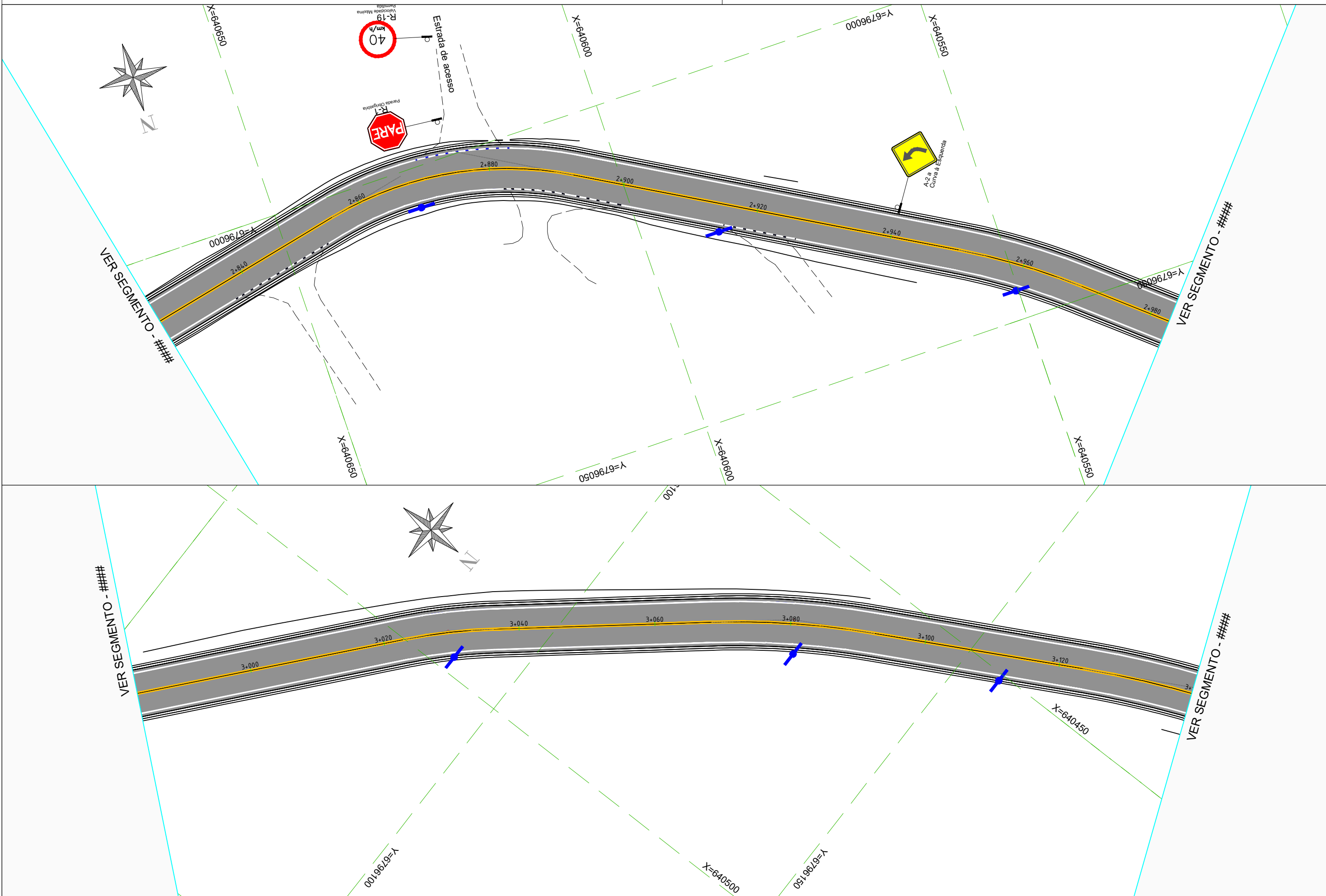


RESPONSÁVEIS	
RESPONSÁVEL TÉCNICO	CONTRATANTE
ENG. SELMO G. EBERHARDT CREA/RS 175.282	PREFEITURA MUNICIPAL DE ARARANGUÁ CNPJ: 82.911.249/0001-13

REVISÃO	DESCRIÇÃO	DATA	VERIFICAÇÃO	APROVAÇÃO
00	Estudos Iniciais	01/11/2025	Eng. Selmo	Eng. Selmo
NOME DO ARQUIVO: P_001_SIN_R00				

LEGENDA:			
	ESTRADA/ACESSOS		LOCAL DE ATERRAMENTO
	SUPORTE SIMPLES PARA PLACAS		LOCAL DE CORTE
	SUPORTE DUPLO PARA PLACAS		POSTES DE MADEIRA
	CERCAS		POSTES DE CONCRETO
	CURVAS DE NÍVEL		PINTURA DE EIXO AMARELA CONTÍNUA
			PINTURA DE BORDO BRANCA CONTÍNUA
			PLACA: REGULAMENTAÇÃO
			INDICAÇÃO
			REGULAMENTAÇÃO
			ADVERTÊNCIA
			FAIXA DE PEDESTRE

 CONTRATANTE: [Logo] CONTRATADO: [Logo]	PROJETO DE SINALIZAÇÃO VIÁRIA Rodovia : RUA EDUARDO GENEROSO PEREIRA Trecho : R. JUDITE MARIA N. RODRIGUES ATÉ O RIO ARARANGUÁ Município : ARARANGUÁ/SC PROGRAMA ESTRADA BOA RURAL - PROJETO DE PAVIMENTAÇÃO ASFÁLTICA EM CBUQ Extensão : 5.992 m Área : 42.770,00 m²	REG. Nº: ESCALA: 1:500 FOLHA / TOTAL: 9 / 23
---	--	--



RESPONSÁVEIS

RESPONSÁVEL TÉCNICO	CONTRATANTE
ENG. SELMO G. EBERHARDT CREA/RN 175.282	PREFEITURA MUNICIPAL DE ARARANGUÁ CNPJ: 82.911.249/0001-13

REVISÃO	DESCRIÇÃO	DATA	VERIFICAÇÃO	APROVAÇÃO
00	Estudos Iniciais	01/11/2025	Eng. Selmo	Eng. Selmo
NOME DO ARQUIVO: P_001_SIN_R00				

LEGENDA:

	ESTRADA/ACESSOS		LOCAL DE ATERRAMENTO		PLACA:
	SUORTE SIMPLES PARA PLACAS		LOCAL DE CORTE		REGULAMENTAÇÃO
	SUORTE DUPLO PARA PLACAS		POSTES DE MADEIRA		INDICAÇÃO
	CERCAS		POSTES DE CONCRETO		REGULAMENTAÇÃO
	CURVAS DE NÍVEL		PINTURA DE EIXO AMARELA CONTÍNUA		ADVERTÊNCIA
			PINTURA DE BORDO BRANCA CONTÍNUA		FAIXA DE PEDESTRE

CONTRATANTE	CONTRATADO
DATA: 01/11/2025	

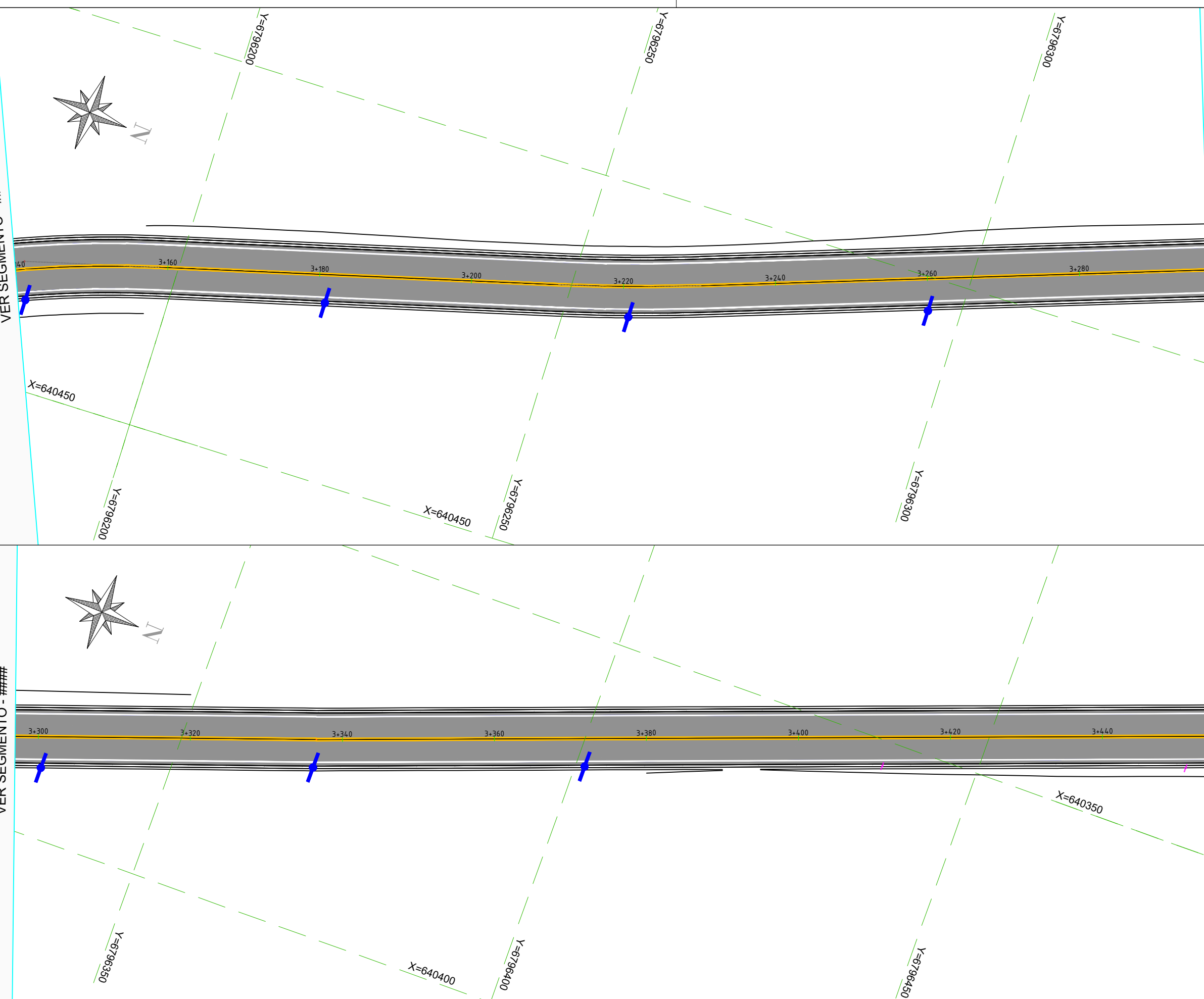

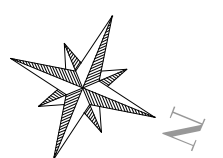
PROJETO DE SINALIZAÇÃO VIÁRIA		REG. Nº
Rodovia : RUA EDUARDO GENEROSO PEREIRA		ESCALA: 1:500
Trecho : R. JUDITE MARIA N. RODRIGUES ATÉ O RIO ARARANGUÁ		FOLHA / TOTAL: 11 / 23
Município : ARARANGUÁ/SC		
PROGRAMA ESTRADA BOA RURAL - PROJETO DE PAVIMENTAÇÃO ASFÁLTICA EM CBUQ		
Extensão : 5.992 m		
Área : 42.770,00 m²		

VER SEGMENTO - ###

VER SEGMENTO - ###

VER SEGMENTO - ###

VER SEGMENTO - ###



RESPONSÁVEIS

RESPONSÁVEL TÉCNICO	CONTRATANTE
ENG. SELMO G. EBERHARDT CREA/RS 175.282	PREFEITURA MUNICIPAL DE ARARANGUÁ CNPJ: 82.911.249/0001-13

00	Estudos Iniciais	01/11/2025	Eng. Selmo	Eng. Selmo
REVISÃO	DESCRIÇÃO	DATA	VERIFICAÇÃO	APROVAÇÃO
NOME DO ARQUIVO: P_001_SIN_R00				

LEGENDA:

	ESTRADA/ACESSOS		LOCAL DE CORTE		PLACA:
	SUPORTE SIMPLES PARA PLACAS		POSTES DE MADEIRA		REGULAMENTAÇÃO
	SUPORTE DUPLO PARA PLACAS		POSTES DE CONCRETO		REGULAMENTAÇÃO
	CERCAS		PINTURA DE EIXO AMARELA CONTÍNUA		ADVERTÊNCIA
	CURVAS DE NÍVEL		PINTURA DE BORDO BRANCA CONTÍNUA		FAIXA DE PEDESTRE

CONTRATANTE

CONTRATADO

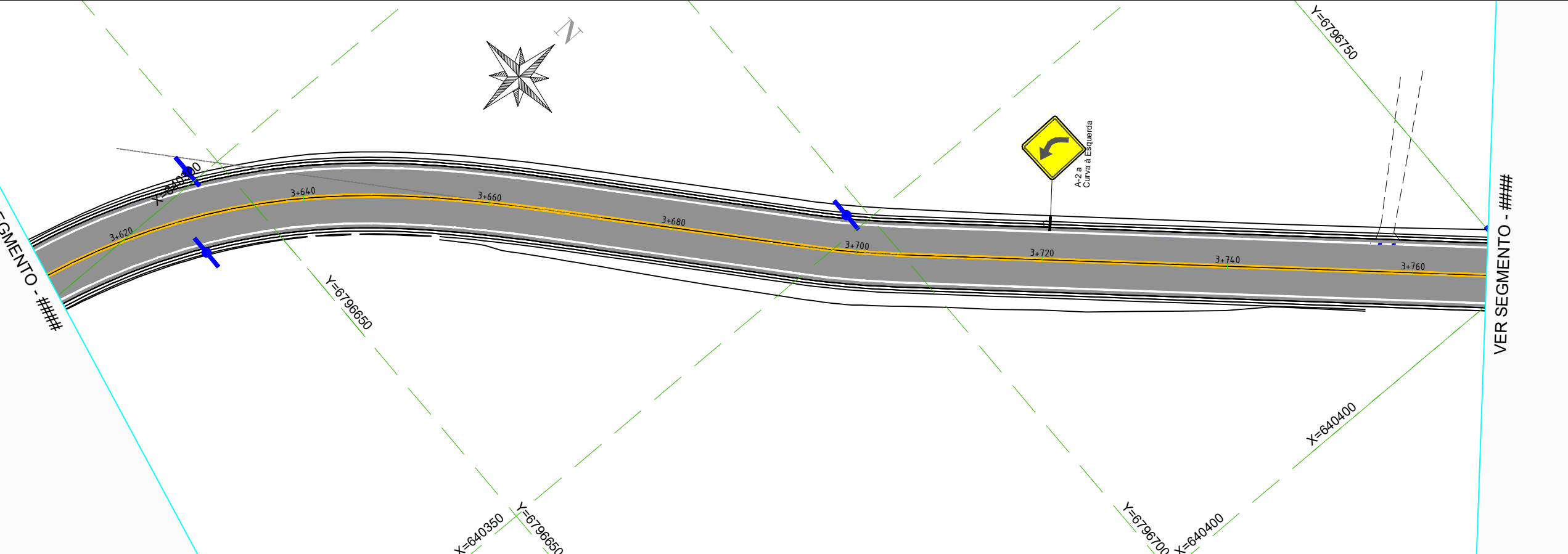
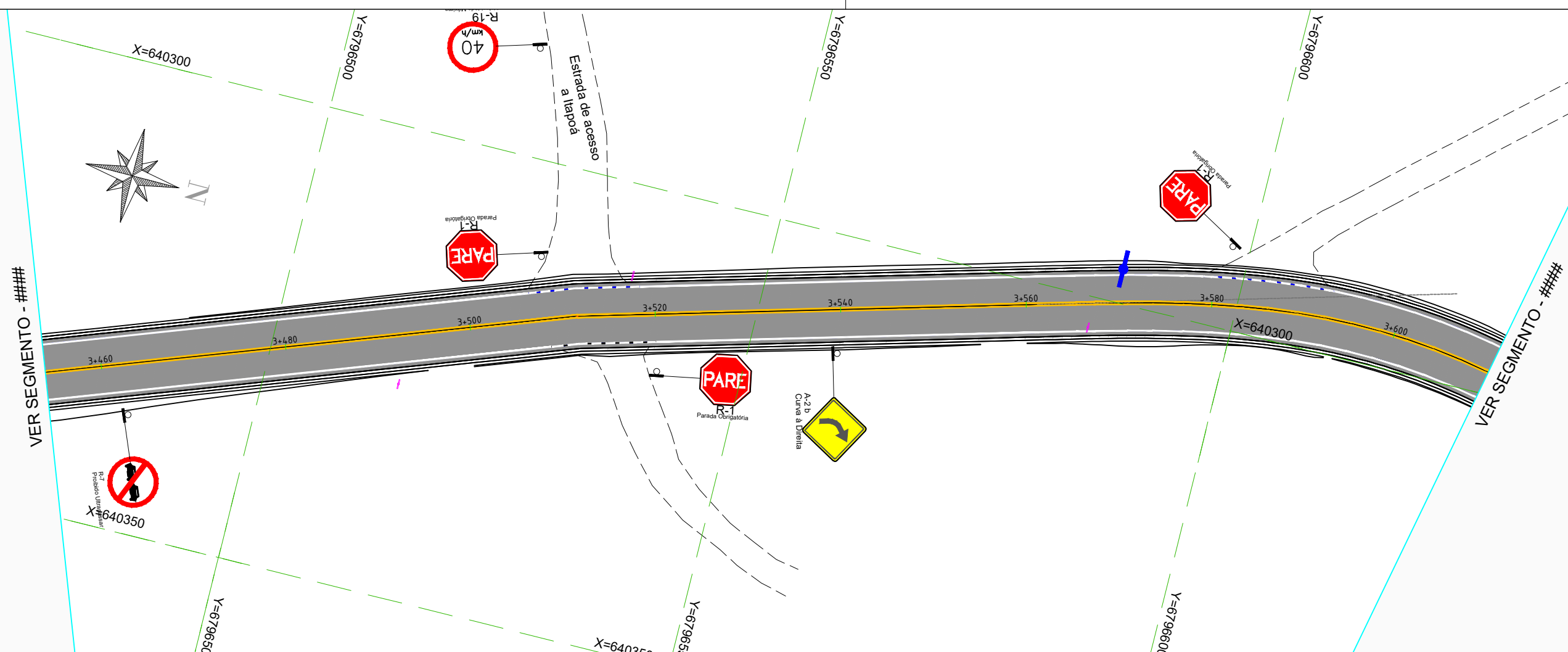
PROJETO DE SINALIZAÇÃO VIÁRIA

Rodovia : RUA EDUARDO GENEROSO PEREIRA
 Trecho : R. JUDITE MARIA N. RODRIGUES ATÉ O RIO ARARANGUÁ
 Município : ARARANGUÁ/SC

PROGRAMA ESTRADA BOA RURAL - PROJETO DE PAVIMENTAÇÃO ASFÁLTICA EM CBUQ

Extensão : 5.992 m
 Área : 42.770,00 m²

REG. Nº
 ESCALA: 1:500
 FOLHA / TOTAL: 12 / 23



RESPONSÁVEIS

RESPONSÁVEL TÉCNICO	CONTRATANTE
ENG. SELMO G. EBERHARDT CREA/RS 175.282	PREFEITURA MUNICIPAL DE ARARANGUÁ CNPJ: 82.911.249/0001-13

REVISÃO	DESCRIÇÃO	DATA	VERIFICAÇÃO	APROVAÇÃO
00	Estudos Iniciais	01/11/2025	Eng. Selmo	Eng. Selmo
NOME DO ARQUIVO: P_001_SIN_R00				

LEGENDA:

	ESTRADA/ACESSOS		LOCAL DE ATERRO		PLACA:
	SUPORTE SIMPLES PARA PLACAS		LOCAL DE CORTE		REGULAMENTAÇÃO
	SUPORTE DUPLO PARA PLACAS		POSTES DE MADEIRA		INDICAÇÃO
	CERCAS		POSTES DE CONCRETO		REGULAMENTAÇÃO
	CURVAS DE NÍVEL		PINTURA DE EIXO AMARELA CONTÍNUA		ADVERTÊNCIA
			PINTURA DE BORDO BRANCA CONTÍNUA		FAIXA DE PEDESTRE

CONTRATANTE

CONTRATADO

DATA: 01/11/2025

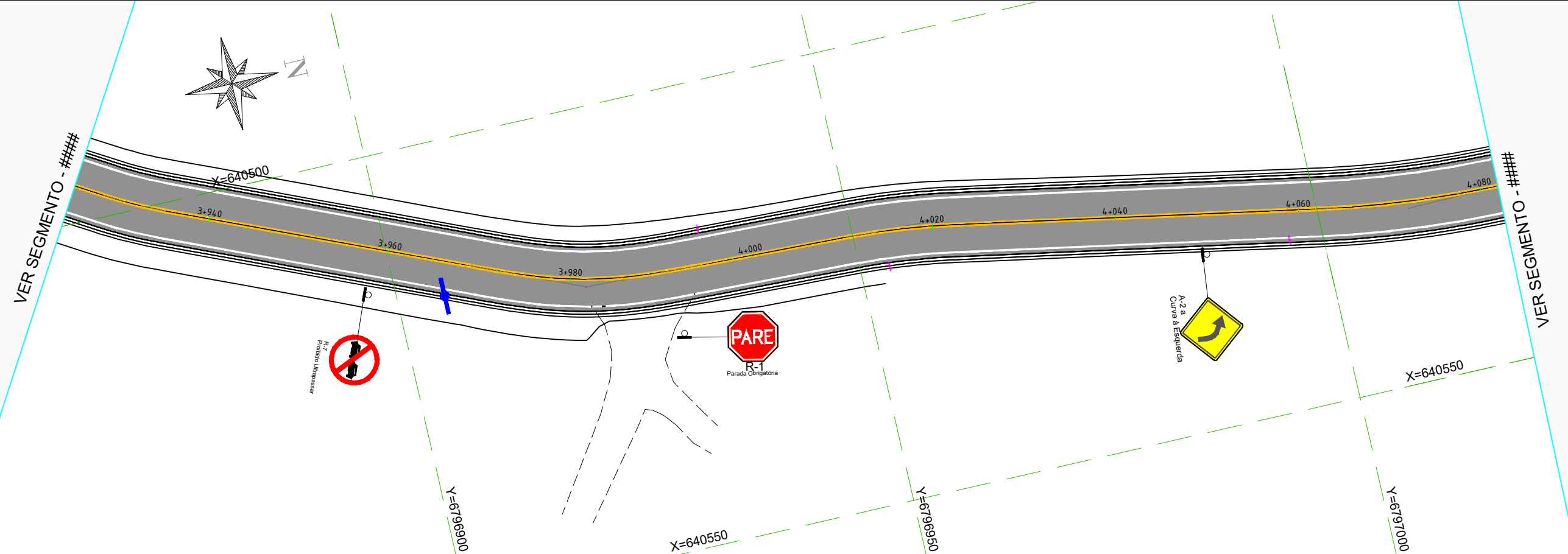
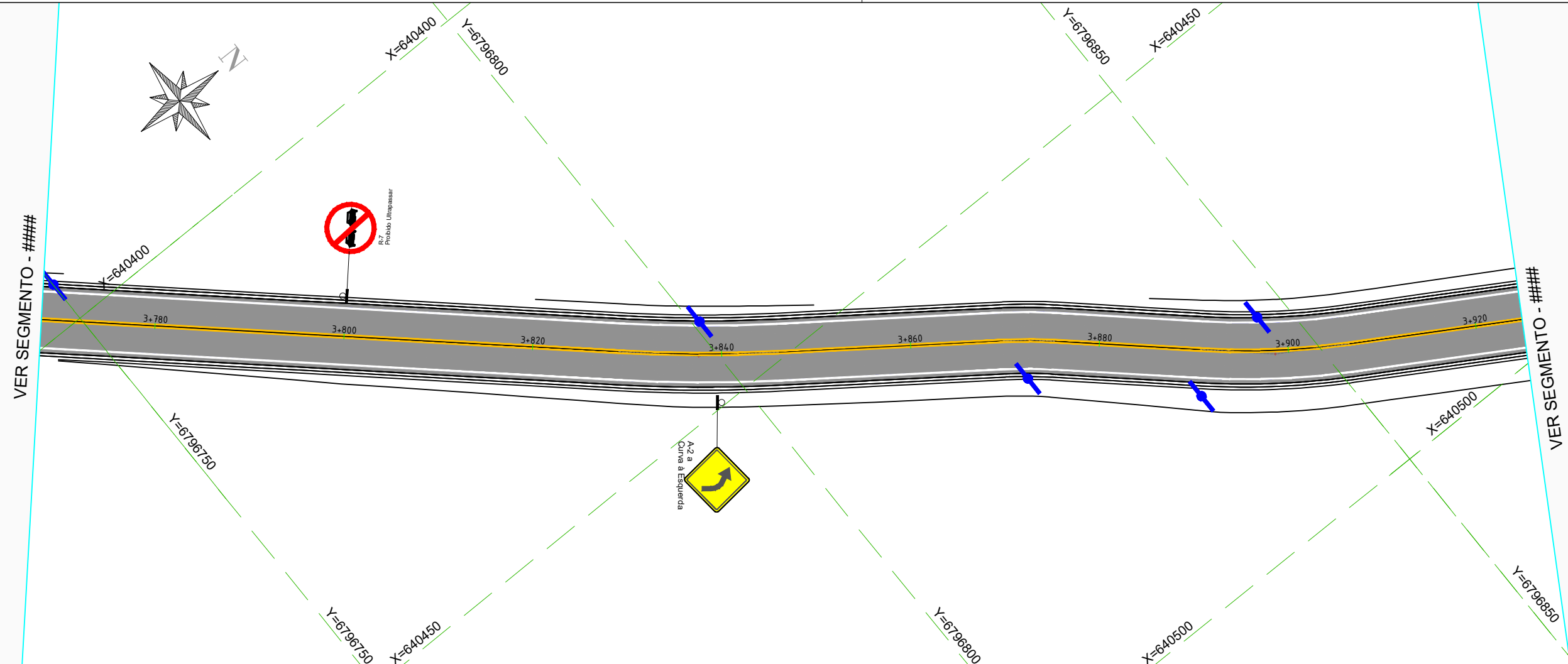
PROJETO DE SINALIZAÇÃO VIÁRIA

Rodovia : RUA EDUARDO GENEROSO PEREIRA
 Trecho : R. JUDITE MARIA N. RODRIGUES ATÉ O RIO ARARANGUÁ
 Município : ARARANGUÁ/SC

PROGRAMA ESTRADA BOA RURAL - PROJETO DE PAVIMENTAÇÃO ASFÁLTICA EM CBUQ

Extensão : 5.992 m
 Área : 42.770,00 m²

REG. Nº
 ESCALA: 1:500
 FOLHA / TOTAL: 13 / 23

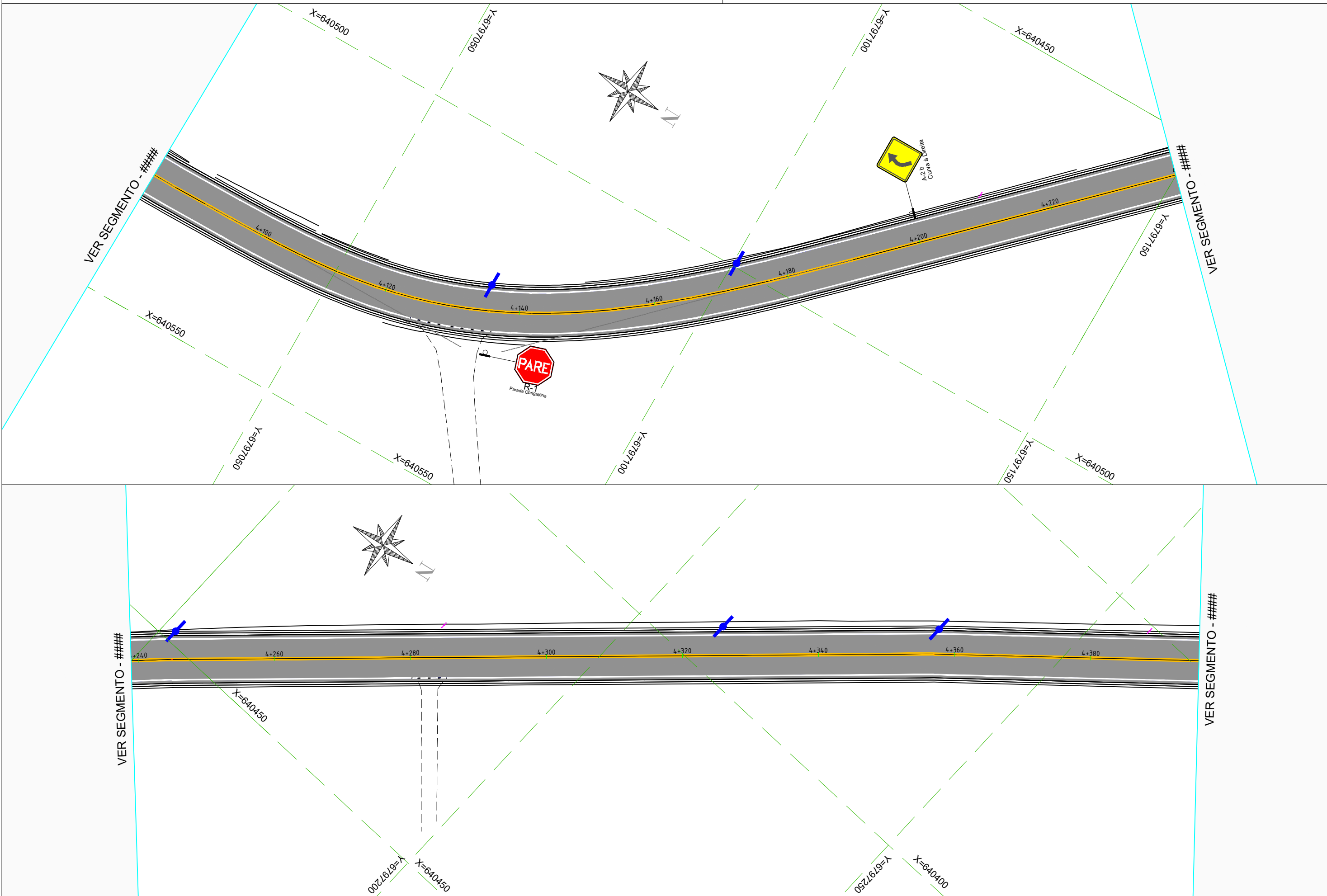


RESPONSÁVEIS	
RESPONSÁVEL TÉCNICO	CONTRATANTE
ENG. SELMO G. EBERHARDT CREA/RS 175.282	PREFEITURA MUNICIPAL DE ARARANGUÁ CNPJ: 82.911.249/0001-13

REVISÃO	DESCRIÇÃO	DATA	VERIFICAÇÃO	APROVAÇÃO
00	Estudos Iniciais	01/11/2025	Eng. Selmo	Eng. Selmo
NOME DO ARQUIVO: P_001_SIN_R00				

LEGENDA:	
	ESTRADA/ACESSOS
	SUORTE SIMPLES PARA PLACAS
	SUORTE DUPLO PARA PLACAS
	CERCAS
	CURVAS DE NÍVEL
	LOCAL DE ATERRAMENTO
	LOCAL DE CORTE
	POSTES DE MADEIRA
	POSTES DE CONCRETO
	PINTURA DE EIXO AMARELA CONTÍNUA
	PINTURA DE BORDO BRANCA CONTÍNUA
	PLACA: REGULAMENTAÇÃO
	INDICAÇÃO
	REGULAMENTAÇÃO
	ADVERTÊNCIA
	FAIXA DE PEDESTRE

CONTRATANTE	CONTRATADO	PROJETO DE SINALIZAÇÃO VIÁRIA	
		Rodovia : RUA EDUARDO GENEROSO PEREIRA	REG. Nº
		Trecho : R. JUDITE MARIA N. RODRIGUES ATÉ O RIO ARARANGUÁ	ESCALA: 1:500
		Município : ARARANGUÁ/SC	PROGRAMA ESTRADA BOA RURAL - PROJETO DE PAVIMENTAÇÃO ASFÁLTICA EM CBUQ
		Extensão : 5.992 m	Área : 42.770,00 m²
		DATA: 01/11/2025	FOLHA / TOTAL: 14 / 23



RESPONSÁVEIS

RESPONSÁVEL TÉCNICO	CONTRATANTE
ENG. SELMO G. EBERHARDT CREA/RS 175.282	PREFEITURA MUNICIPAL DE ARARANGUÁ CNPJ: 82.911.249/0001-13

REVISÃO	DESCRIÇÃO	DATA	VERIFICAÇÃO	APROVAÇÃO
00	Estudos Iniciais	01/11/2025	Eng. Selmo	Eng. Selmo
NOME DO ARQUIVO: P_001_SIN_R00				

LEGENDA:

	ESTRADA/ACESSOS		LOCAL DE ATERRAMENTO		PLACA:
	SUORTE SIMPLES PARA PLACAS		LOCAL DE CORTE		REGULAMENTAÇÃO
	SUORTE DUPLO PARA PLACAS		POSTES DE MADEIRA		INDICAÇÃO
	CERCAS		POSTES DE CONCRETO		REGULAMENTAÇÃO
	CURVAS DE NÍVEL		PINTURA DE EIXO AMARELA CONTÍNUA		ADVERTÊNCIA
			PINTURA DE BORDO BRANCA CONTÍNUA		FAIXA DE PEDESTRE

CONTRATANTE	CONTRATADO

DATA:
01/11/2025

PROJETO DE SINALIZAÇÃO VIÁRIA

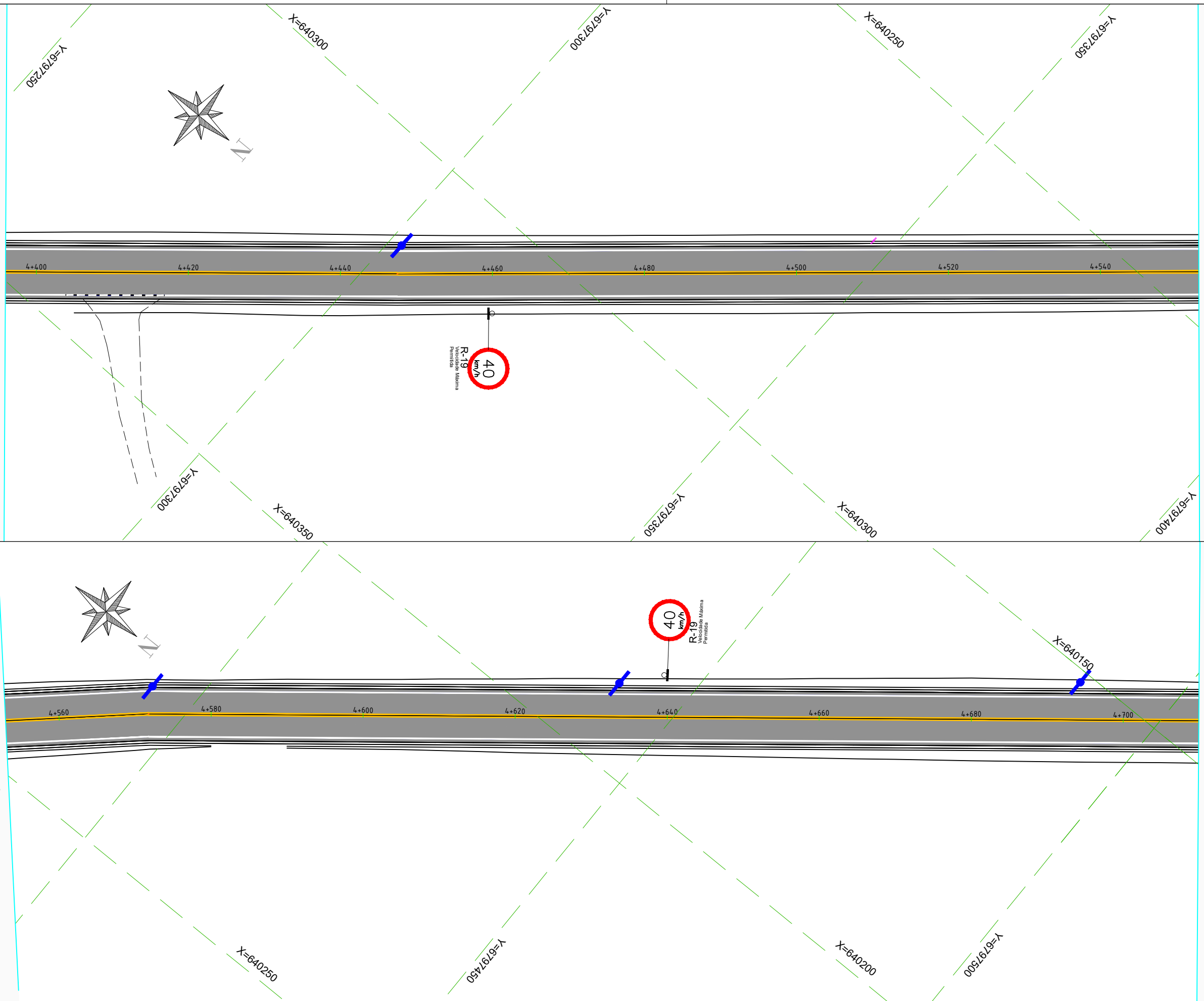
Rodovia : RUA EDUARDO GENEROSO PEREIRA	REG. Nº
Trecho : R. JUDITE MARIA N. RODRIGUES ATÉ O RIO ARARANGUÁ	ESCALA: 1:500
Município : ARARANGUÁ/SC	FOLHA / TOTAL: 15 / 23
PROGRAMA ESTRADA BOA RURAL - PROJETO DE PAVIMENTAÇÃO ASFÁLTICA EM CBUQ	
Extensão : 5.992 m	
Área : 42.770,00 m²	

VER SEGMENTO - ###

VER SEGMENTO - ###

VER SEGMENTO - ###

VER SEGMENTO - ###



RESPONSÁVEIS

RESPONSÁVEL TÉCNICO	CONTRATANTE
ENG. SELMO G. EBERHARDT CREA/RS 175.282	PREFEITURA MUNICIPAL DE ARARANGUÁ CNPJ: 82.911.249/0001-13

REVISÃO	DESCRIÇÃO	DATA	VERIFICAÇÃO	APROVAÇÃO
00	Estudos Iniciais	01/11/2025	Eng. Selmo	Eng. Selmo
NOME DO ARQUIVO: P_001_SIN_R00				

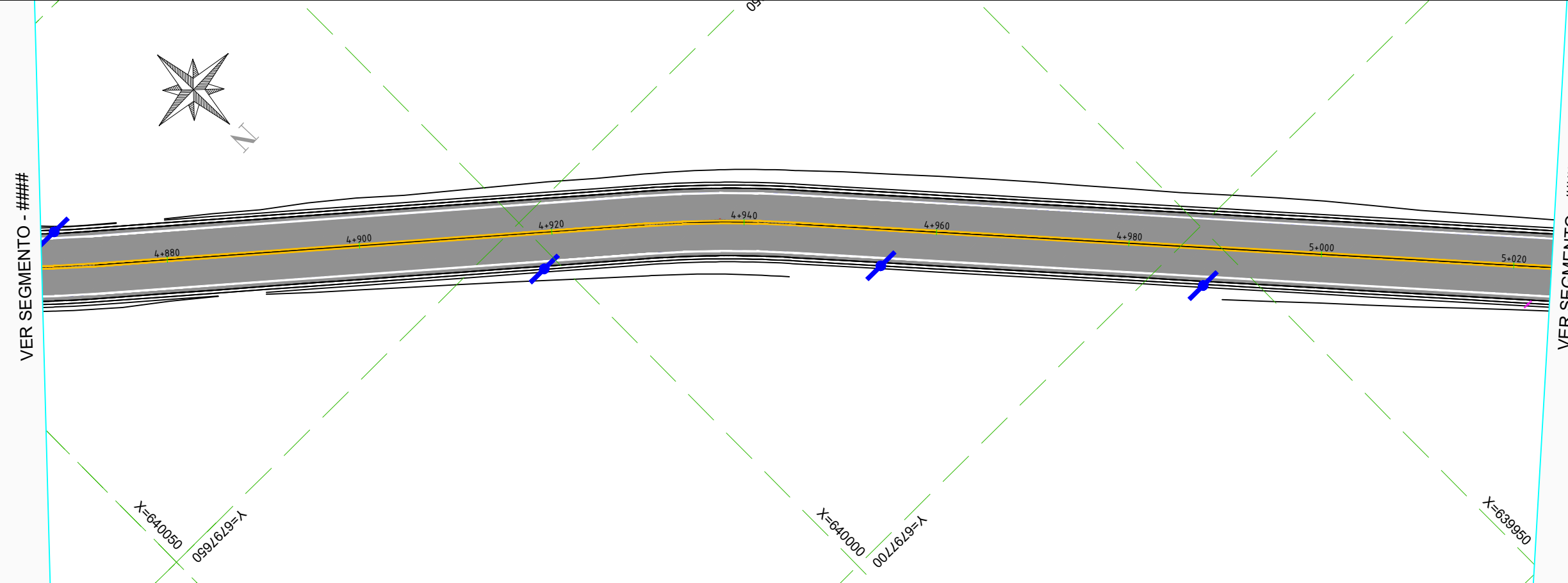
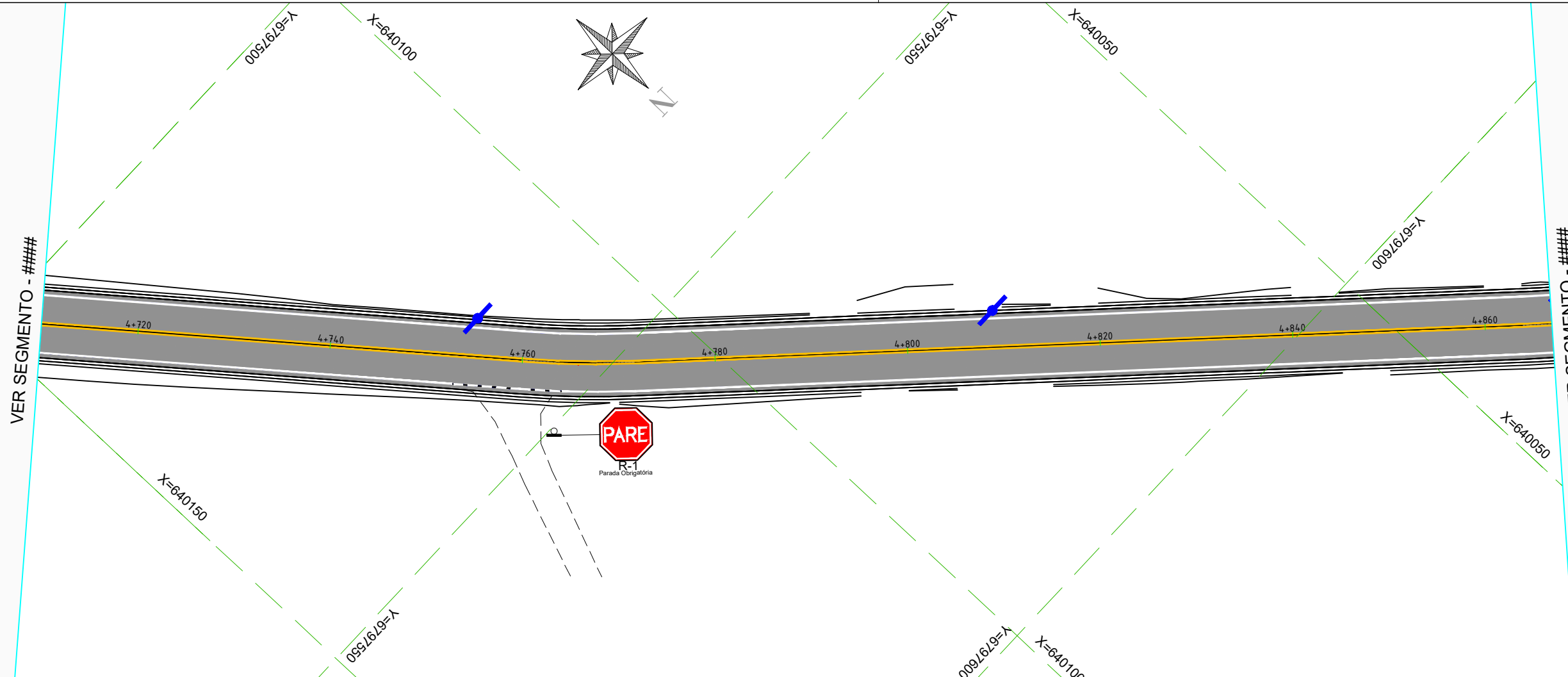
LEGENDA:

	ESTRADA/ACESSOS		LOCAL DE ATERRAMENTO		PLACA:
	SUPORTE SIMPLES PARA PLACAS		LOCAL DE CORTE		REGULAMENTAÇÃO
	SUPORTE DUPLO PARA PLACAS		POSTES DE MADEIRA		INDICAÇÃO
	CERCAS		POSTES DE CONCRETO		REGULAMENTAÇÃO
	CURVAS DE NÍVEL		PINTURA DE EIXO AMARELA CONTÍNUA		ADVERTÊNCIA
			PINTURA DE BORDO BRANCA CONTÍNUA		FAIXA DE PEDESTRE

CONTRATANTE	CONTRATADO

PROJETO DE SINALIZAÇÃO VIÁRIA
Rodovia : RUA EDUARDO GENEROSO PEREIRA
Trecho : R. JUDITE MARIA N. RODRIGUES ATÉ O RIO ARARANGUÁ
Município : ARARANGUÁ/SC
PROGRAMA ESTRADA BOA RURAL - PROJETO DE PAVIMENTAÇÃO ASFÁLTICA EM CBUQ
Extensão : 5.992 m
Área : 42.770,00 m²

REG. Nº	ESCALA	FOLHA / TOTAL
	1:500	16 / 23



RESPONSÁVEIS

RESPONSÁVEL TÉCNICO	CONTRATANTE
ENG. SELMO G. EBERHARDT CREA/RN 175.282	PREFEITURA MUNICIPAL DE ARARANGUÁ CNPJ: 82.911.249/0001-13

REVISÃO	DESCRIÇÃO	DATA	VERIFICAÇÃO	APROVAÇÃO
00	Estudos Iniciais	01/11/2025	Eng. Selmo	Eng. Selmo
NOME DO ARQUIVO: P_001_SIN_R00				

LEGENDA:

	ESTRADA/ACESSOS		LOCAL DE ATERRAMENTO		PLACA:
	SUPORTE SIMPLES PARA PLACAS		LOCAL DE CORTE		REGULAMENTAÇÃO
	SUPORTE DUPLO PARA PLACAS		POSTES DE MADEIRA		INDICAÇÃO
	CERCAS		POSTES DE CONCRETO		REGULAMENTAÇÃO
	CURVAS DE NÍVEL		PINTURA DE EIXO AMARELA CONTÍNUA		ADVERTÊNCIA
			PINTURA DE BORDO BRANCA CONTÍNUA		FAIXA DE PEDESTRE

CONTRATANTE

CONTRATADO

PROJETO DE SINALIZAÇÃO VIÁRIA

Rodovia : RUA EDUARDO GENEROSO PEREIRA
 Trecho : R. JUDITE MARIA N. RODRIGUES ATÉ O RIO ARARANGUÁ
 Município : ARARANGUÁ/SC

PROGRAMA ESTRADA BOA RURAL - PROJETO DE PAVIMENTAÇÃO ASFÁLTICA EM CBUQ

Extensão : 5.992 m
 Área : 42.770,00 m²

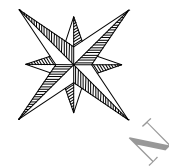

REG. Nº
 ESCALA: 1:500
 FOLHA / TOTAL: 17 / 23

VER SEGMENTO - ###

VER SEGMENTO - ###

VER SEGMENTO - ###

VER SEGMENTO - ###



X=639900

X=639850

Y=6797800

Y=6797750

5+040

5+060

5+080

5+100

5+120

5+140

5+160

5+180

Y=6797750

Y=6797800

X=639900

Y=6797850

X=639850

5+200

5+220

5+240

5+260

5+280

5+300

5+320

Y=6797900

X=639900

Y=6797950

X=639750

RESPONSÁVEIS

RESPONSÁVEL TÉCNICO

CONTRATANTE

ENG. SELMO G. EBERHARDT
CREA/RS 175.282

PREFEITURA MUNICIPAL DE ARARANGUÁ
CNPJ: 82.911.249/0001-13

00 Estudos Iniciais

01/11/2025

Eng. Selmo

Eng. Selmo

REVISÃO

DESCRIÇÃO

DATA

VERIFICAÇÃO

APROVAÇÃO

NOME DO ARQUIVO: P_001_SIN_R00

LEGENDA:

	ESTRADA/ACESSOS
	SUPORTE SIMPLES PARA PLACAS
	SUPORTE DUPLO PARA PLACAS
	CERCAS
	CURVAS DE NÍVEL

	LOCAL DE ATERRAMENTO
	LOCAL DE CORTE
	POSTES DE MADEIRA
	POSTES DE CONCRETO
	PINTURA DE EIXO AMARELA CONTÍNUA
	PINTURA DE BORDO BRANCA CONTÍNUA

	PLACA: REGULAMENTAÇÃO
	INDICAÇÃO
	REGULAMENTAÇÃO
	ADVERTÊNCIA
	FAIXA DE PEDESTRE

CONTRATANTE

CONTRATADO

SEPLACON ENGENHARIA

PROJETO DE SINALIZAÇÃO VIÁRIA

Rodovia : RUA EDUARDO GENEROSO PEREIRA
 Trecho : R. JUDITE MARIA N. RODRIGUES ATÉ O RIO ARARANGUÁ
 Município : ARARANGUÁ/SC
 PROGRAMA ESTRADA BOA RURAL - PROJETO DE PAVIMENTAÇÃO ASFÁLTICA EM CBUQ
 Extensão : 5.992 m
 Área : 42.770,00 m²

REG. Nº
 ESCALA: 1:500
 FOLHA / TOTAL: 18 / 23

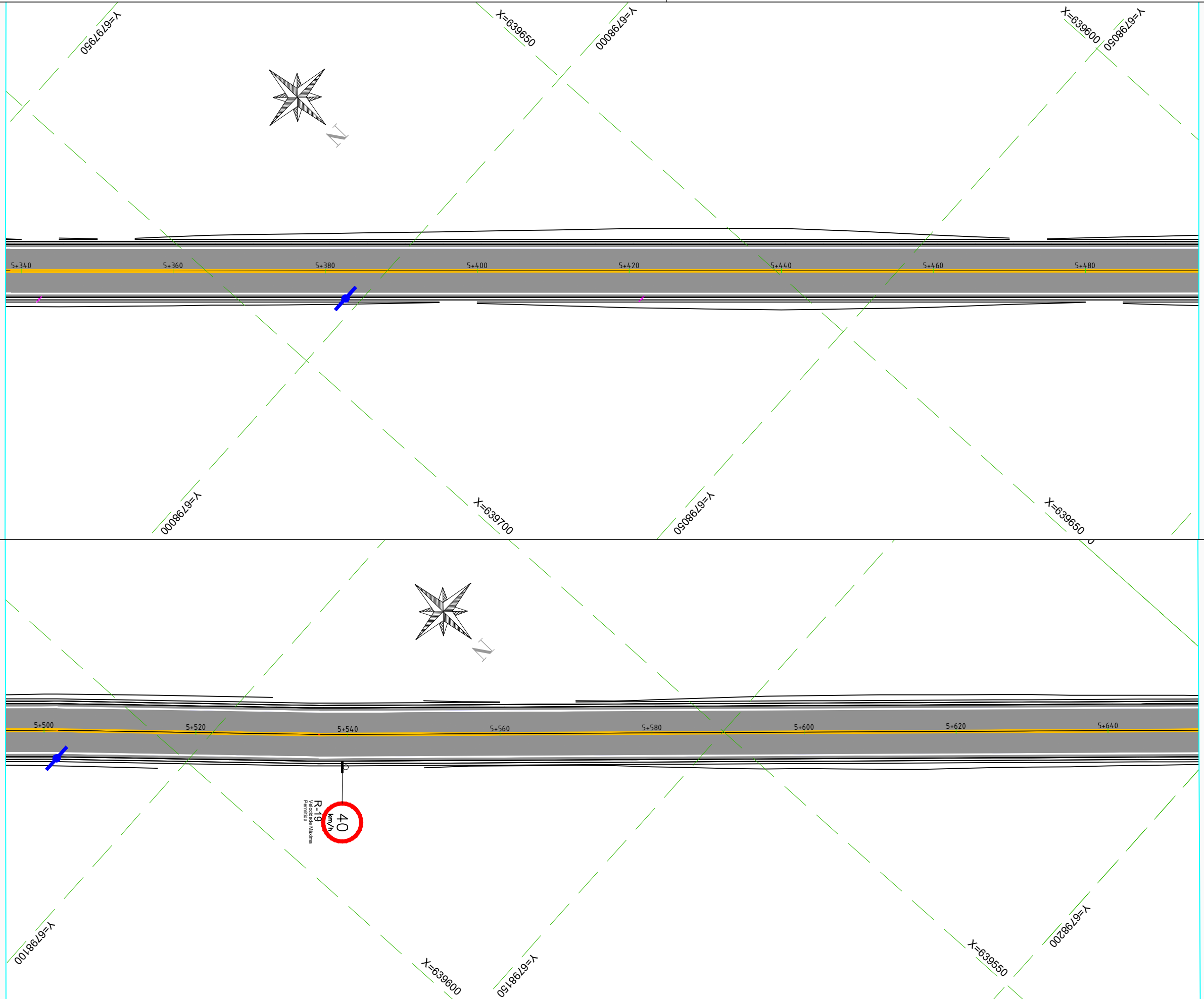
DATA: 01/11/2025

VER SEGMENTO - ###

VER SEGMENTO - ###

VER SEGMENTO - ###

VER SEGMENTO - ###



RESPONSÁVEIS

RESPONSÁVEL TÉCNICO	CONTRATANTE
ENG. SELMO G. EBERHARDT CREA/R.S. 175.282	PREFEITURA MUNICIPAL DE ARARANGUÁ CNPJ: 82.911.249/0001-13

REVISÃO	DESCRIÇÃO	DATA	VERIFICAÇÃO	APROVAÇÃO
00	Estudos Iniciais	01/11/2025	Eng. Selmo	Eng. Selmo
NOME DO ARQUIVO: P_001_SIN_R00				

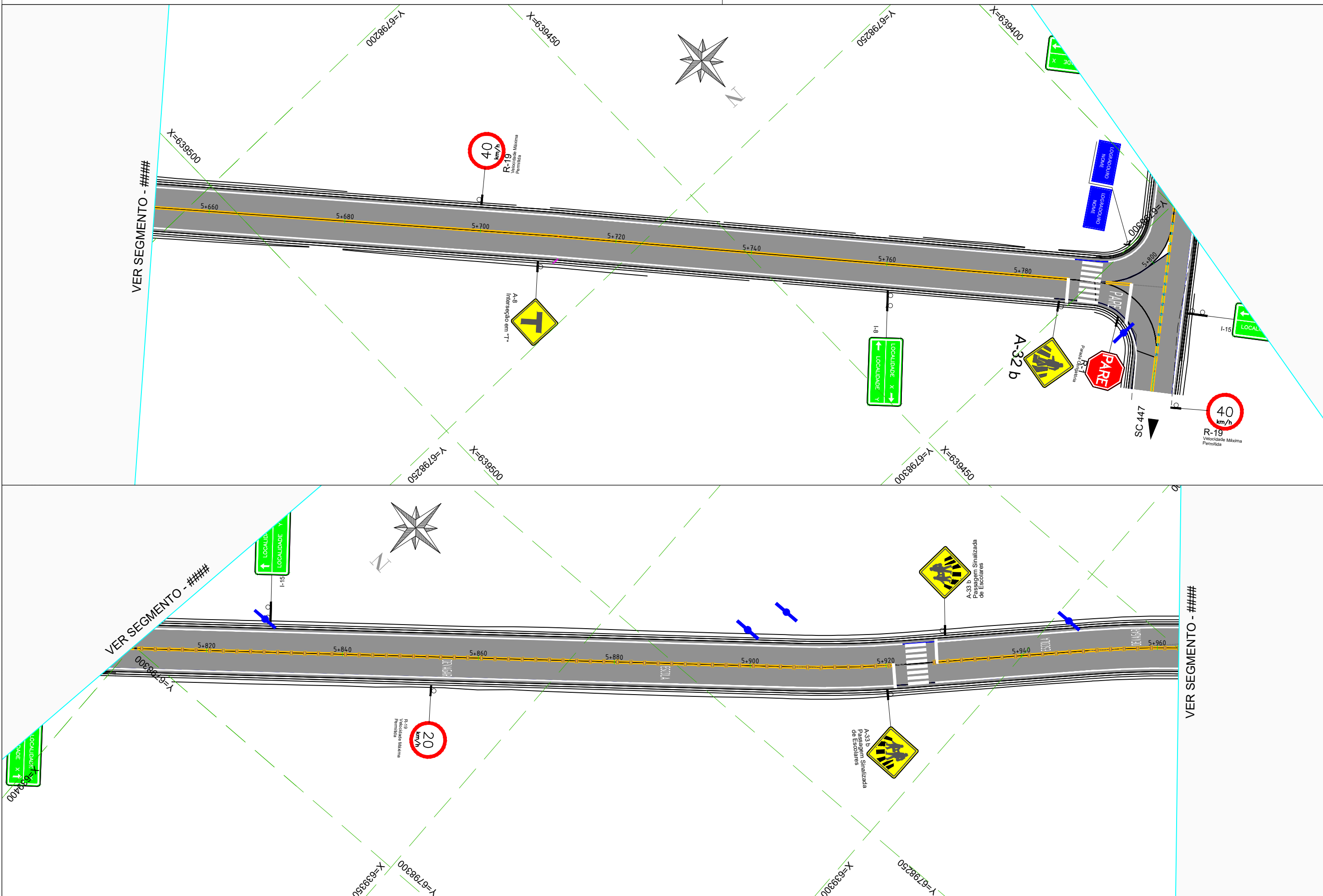
LEGENDA:

	ESTRADA/ACESSOS		LOCAL DE ATERRAMENTO		PLACA:
	SUPORTE SIMPLES PARA PLACAS		LOCAL DE CORTE		REGULAMENTAÇÃO
	SUPORTE DUPLO PARA PLACAS		POSTES DE MADEIRA		INDICAÇÃO
	CERCAS		POSTES DE CONCRETO		REGULAMENTAÇÃO
	CURVAS DE NÍVEL		PINTURA DE EIXO AMARELA CONTÍNUA		ADVERTÊNCIA
			PINTURA DE BORDO BRANCA CONTÍNUA		FAIXA DE PEDESTRE

CONTRATANTE	CONTRATADO
DATA: 01/11/2025	

PROJETO DE SINALIZAÇÃO VIÁRIA

Rodovia : RUA EDUARDO GENEROSO PEREIRA	REG. Nº
Trecho : R. JUDITE MARIA N. RODRIGUES ATÉ O RIO ARARANGUÁ	ESCALA: 1:500
Município : ARARANGUÁ/SC	FOLHA / TOTAL: 19 / 23
PROGRAMA ESTRADA BOA RURAL - PROJETO DE PAVIMENTAÇÃO ASFÁLTICA EM CBUQ	
Extensão : 5.992 m	
Área : 42.770,00 m²	



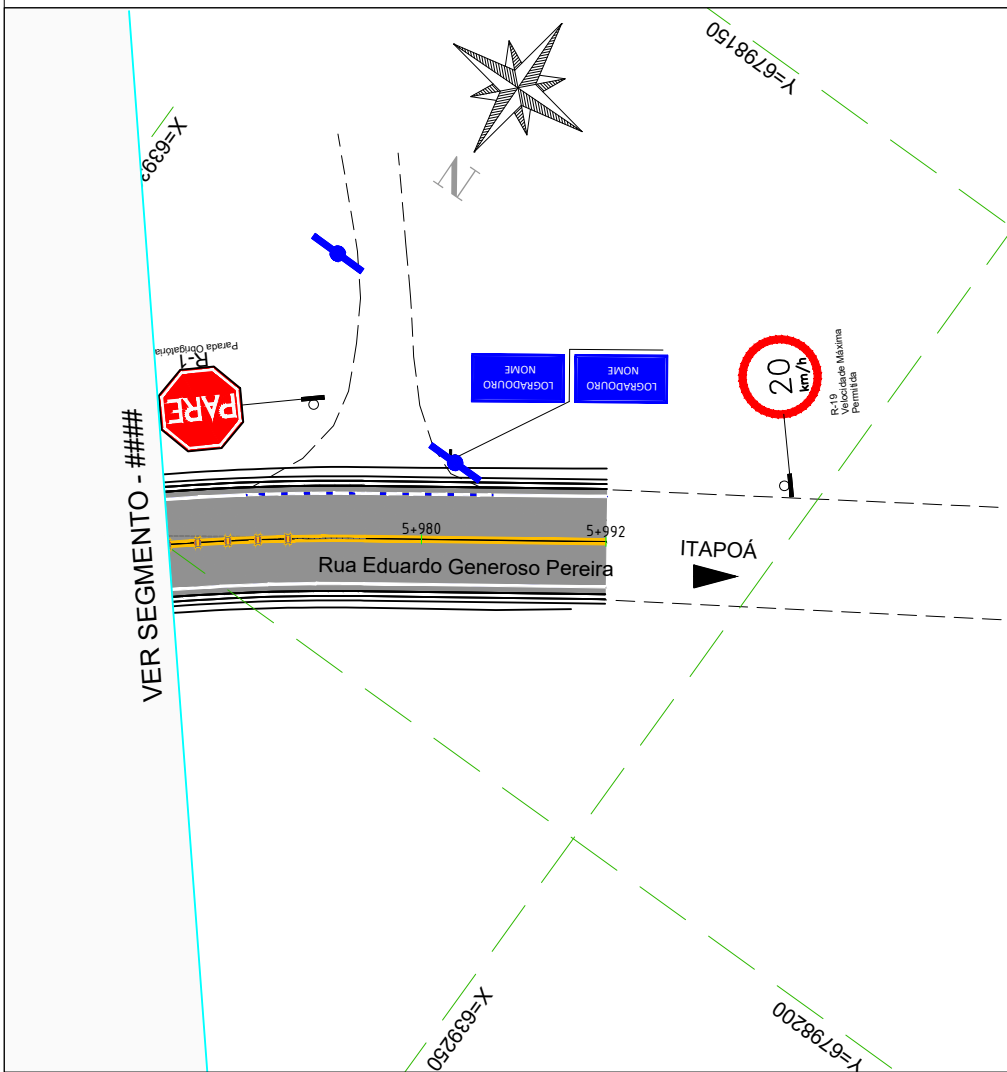
RESPONSÁVEIS

RESPONSÁVEL TÉCNICO	CONTRATANTE
ENG. SELMO G. EBERHARDT CREA/RS 175.282	PREFEITURA MUNICIPAL DE ARARANGUÁ CNPJ: 82.911.249/0001-13

00	Estudos Iniciais	01/11/2025	Eng. Selmo	Eng. Selmo
REVISÃO	DESCRIÇÃO	DATA	VERIFICAÇÃO	APROVAÇÃO
NOME DO ARQUIVO: P_001_SIN_R00				

LEGENDA:		LOCAL DE ATERRO	PLACA:
—	ESTRADA/ACESSOS	LOCAL DE CORTE	REGULAMENTAÇÃO
—	SUPORTE SIMPLES PARA PLACAS	POSTES DE MADEIRA	INDICAÇÃO
—	SUPORTE DUPLO PARA PLACAS	POSTES DE CONCRETO	REGULAMENTAÇÃO
—	CERCAS	PINTURA DE EIXO AMARELA CONTÍNUA	ADVERTÊNCIA
—	CURVAS DE NÍVEL	PINTURA DE BORDO BRANCA CONTÍNUA	FAIXA DE PEDESTRE

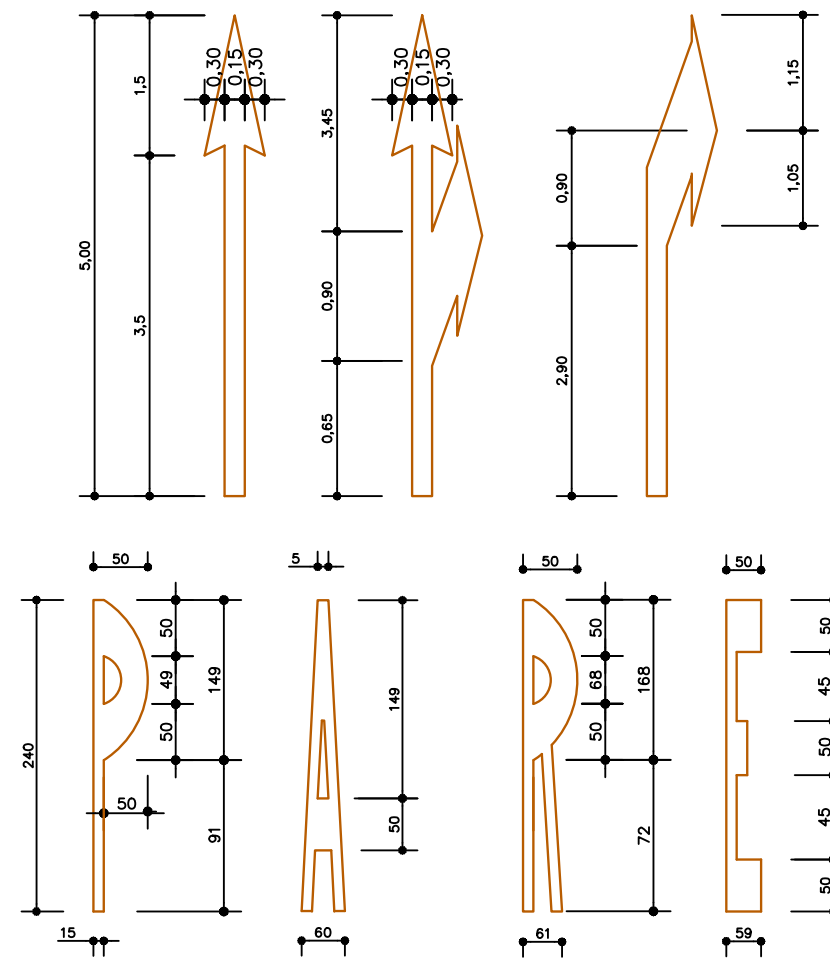
CONTRATANTE	CONTRATADO	PROJETO DE SINALIZAÇÃO VIÁRIA Rodovia : RUA EDUARDO GENEROSO PEREIRA Trecho : R. JUDITE MARIA N. RODRIGUES ATÉ O RIO ARARANGUÁ Município : ARARANGUÁ/SC PROGRAMA ESTRADA BOA RURAL - PROJETO DE PAVIMENTAÇÃO ASFÁLTICA EM CBUQ Extensão : 5.992 m Área : 42.770,00 m²	REG. Nº
			ESCALA: 1:500
DATA: 01/11/2025			FOLHA / TOTAL: 20 / 23



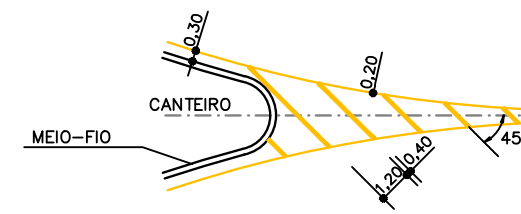
QUADRO RESUMO DE QUANTIDADES	
Descrição	Quantidade
Pintura Normal	2.380,60 m ²
Pintura Especial	59,50 m ²
Pintura Provisória	600,00 m ²
Placas de sinalização	28 75 m ²
Suporte para placas	68,00 und
Tachão bidirecional	80,00 und

■ ■ ■ ■ ■	TACHÃO AMARELO BIDIRECIONAL
■ ■ ■ ■ ■	ESCRITA NO PAVIMENTO - (ESCOLA)
■ ■ ■ ■ ■	ESCRITA NO PAVIMENTO - (DEVAGAR)
■ ■ ■ ■ ■	ESCRITA NO PAVIMENTO - (PARE)

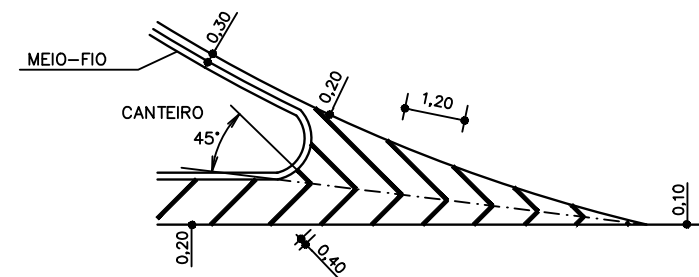
SETAS



PINTURA ZEBRADA NO PAVIMENTO



SEPARAÇÃO DE FLUXOS COM SENTIDOS OPOSTOS - COR AMARELA



SEPARAÇÃO DE FLUXOS COM MESMO SENTIDO - COR BRANCA

RESPONSÁVEIS

RESPONSÁVEL TÉCNICO	CONTRATANTE
ENG. SELMO G. EBERHARDT CREA/RS 175.282	PREFEITURA MUNICIPAL DE ARARANGUÁ CNPJ: 82.911.249/0001-13

REVISÃO	DESCRIÇÃO	DATA	VERIFICAÇÃO	APROVAÇÃO
00	Estudos Iniciais	01/11/2025	Eng. Selmo	Eng. Selmo
NOME DO ARQUIVO: P_001_SIN_R00				

LEGENDA:

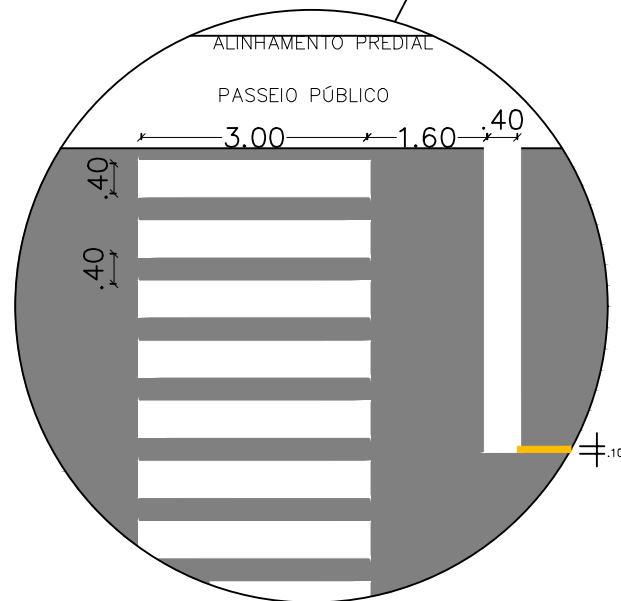
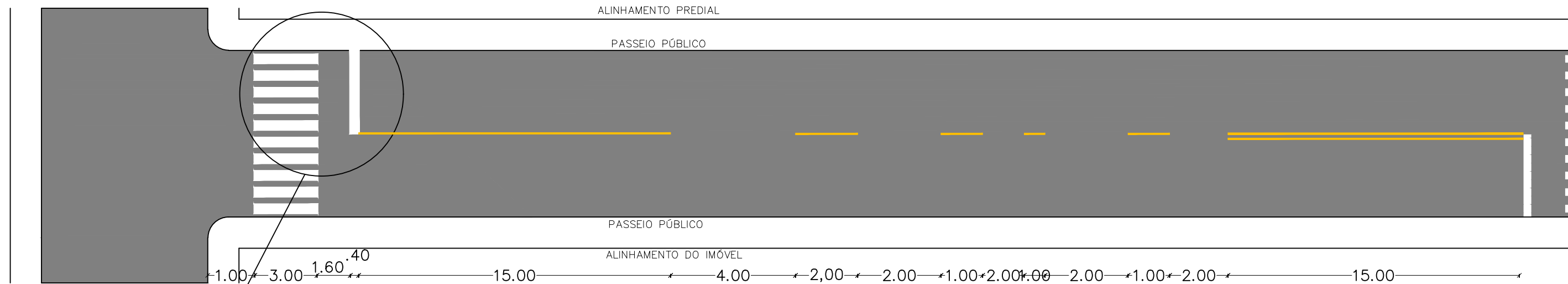
—	ESTRADA/ACESSOS	■ ■ ■ ■ ■	LOCAL DE ATERRO	■ ■ ■ ■ ■	PLACA:
■ ■ ■ ■ ■	SUPORTE SIMPLES PARA PLACAS	■ ■ ■ ■ ■	LOCAL DE CORTE	■ ■ ■ ■ ■	REGULAMENTAÇÃO
■ ■ ■ ■ ■	SUPORTE DUPLO PARA PLACAS	■ ■ ■ ■ ■	POSTES DE MADEIRA	■ ■ ■ ■ ■	INDICAÇÃO
■ ■ ■ ■ ■	CERCAS	■ ■ ■ ■ ■	POSTES DE CONCRETO	■ ■ ■ ■ ■	REGULAMENTAÇÃO
■ ■ ■ ■ ■	CURVAS DE NÍVEL	■ ■ ■ ■ ■	PINTURA DE EIXO AMARELA CONTÍNUA	■ ■ ■ ■ ■	ADVERTÊNCIA
		■ ■ ■ ■ ■	PINTURA DE BORDO BRANCA CONTÍNUA	■ ■ ■ ■ ■	FAIXA DE PEDESTRE

CONTRATANTE	CONTRATADO
DATA: 01/11/2025	SEPLACON ENGENHARIA





PROJETO DE SINALIZAÇÃO VIÁRIA

Rodovia : RUA EDUARDO GENEROSO PEREIRA	REG. Nº
Trecho : R. JUDITE MARIA N. RODRIGUES ATÉ O RIO ARARANGUÁ	ESCALA: 1:500
Município : ARARANGUÁ/SC	FOLHA / TOTAL: 21 / 23
PROGRAMA ESTRADA BOA RURAL - PROJETO DE PAVIMENTAÇÃO ASFÁLTICA EM CBUQ	
Extensão : 5.992 m	
Área : 42.770,00 m ²	













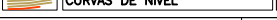


SINALIZAÇÃO DE FAIXA DE PEDESTRE





LEGENDA

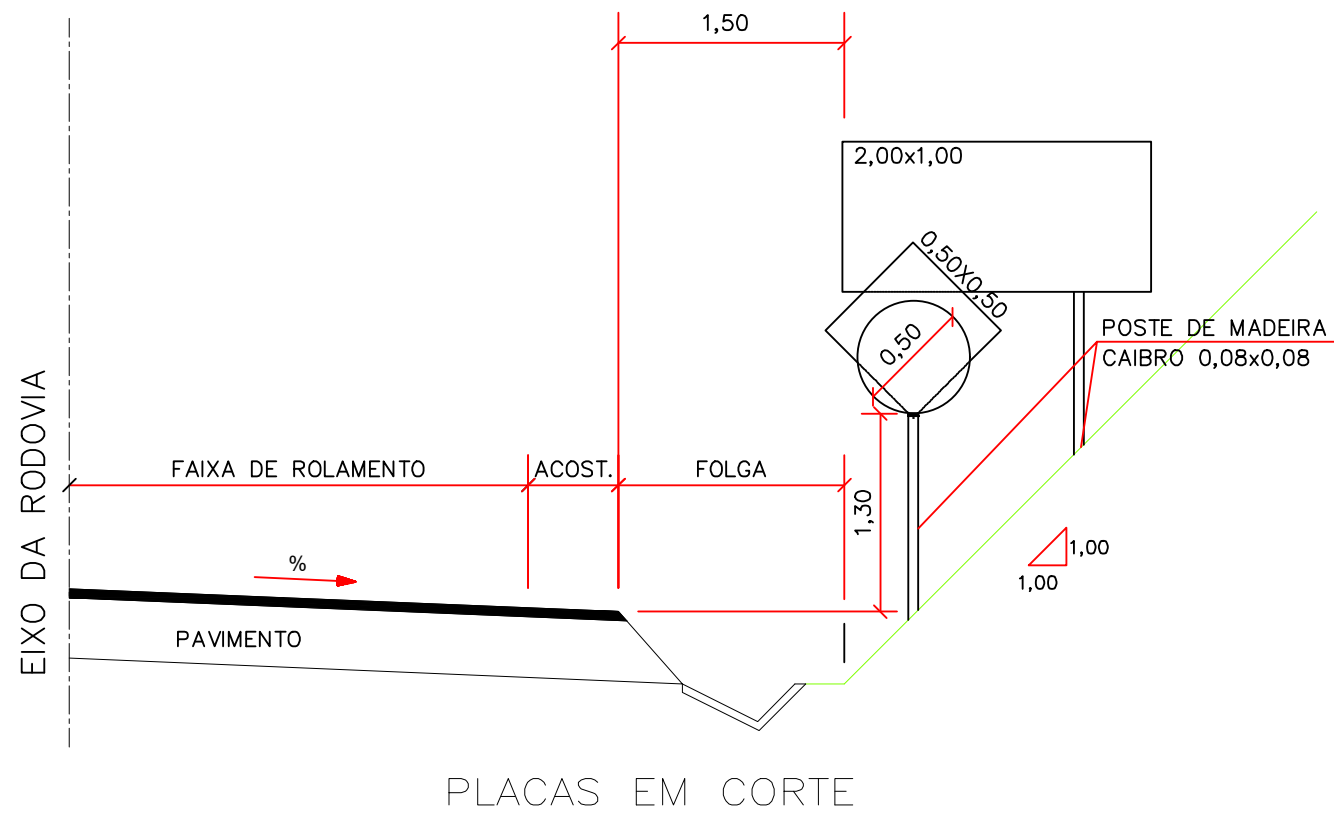
-  FAIXA DE PEDESTRE (BRANCO)
-  FAIXA DE RETENÇÃO (BRANCO)
-  FAIXA CONTÍNUA EIXO (AMARELO)
-  FAIXA TRAÇO 1:2 (AMARELO)

RESPONSÁVEIS																							
RESPONSÁVEL TÉCNICO	CONTRATANTE																						
ENG. SELMO G. EBERHARDT CREA/RS 175.282	PREFEITURA MUNICIPAL DE ARARANGUÁ CNPJ: 82.911.249/0001-13	00	Estudos Iniciais	01/11/2025	Eng. Selmo	Eng. Selmo																	
		REVISÃO	DESCRIÇÃO	DATA	VERIFICAÇÃO	APROVAÇÃO																	
		NOME DO ARQUIVO: P_001_SIN_R00																					

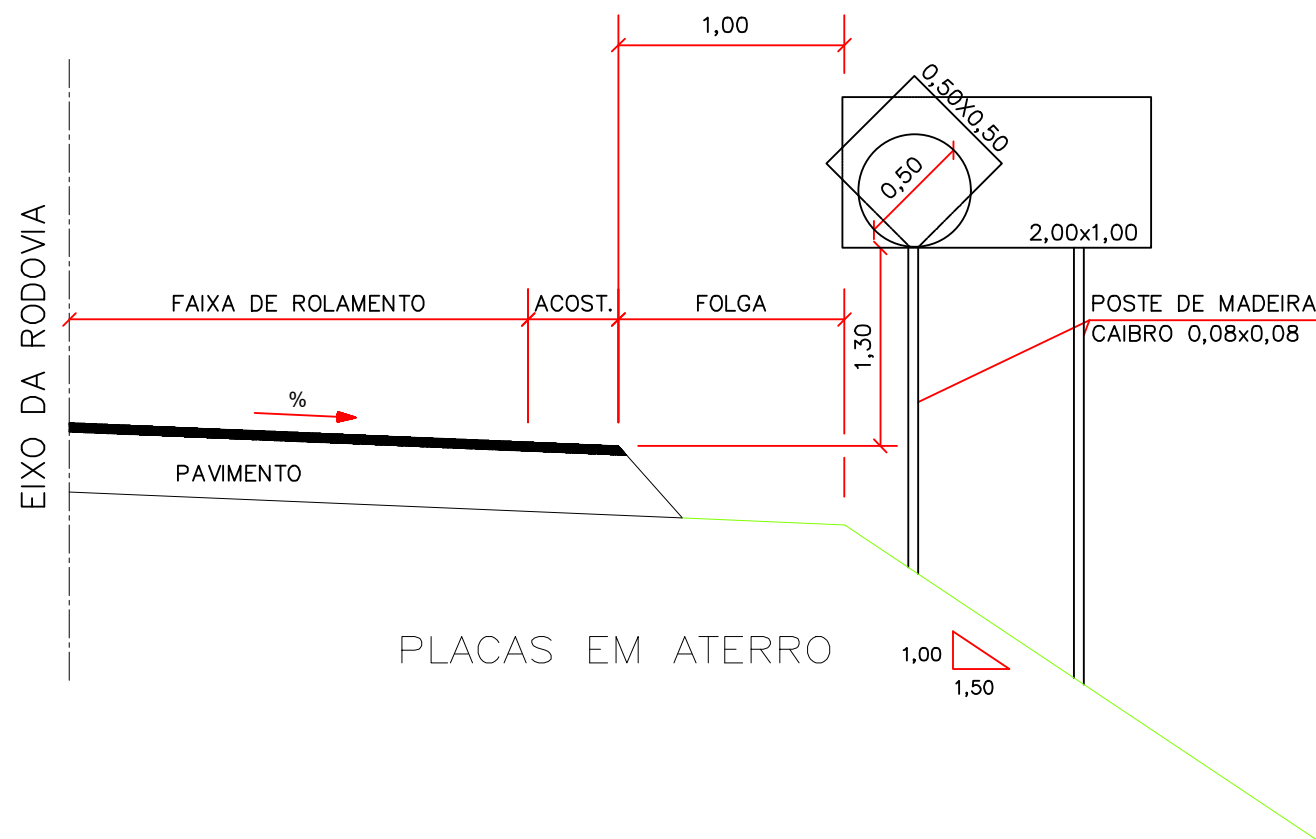
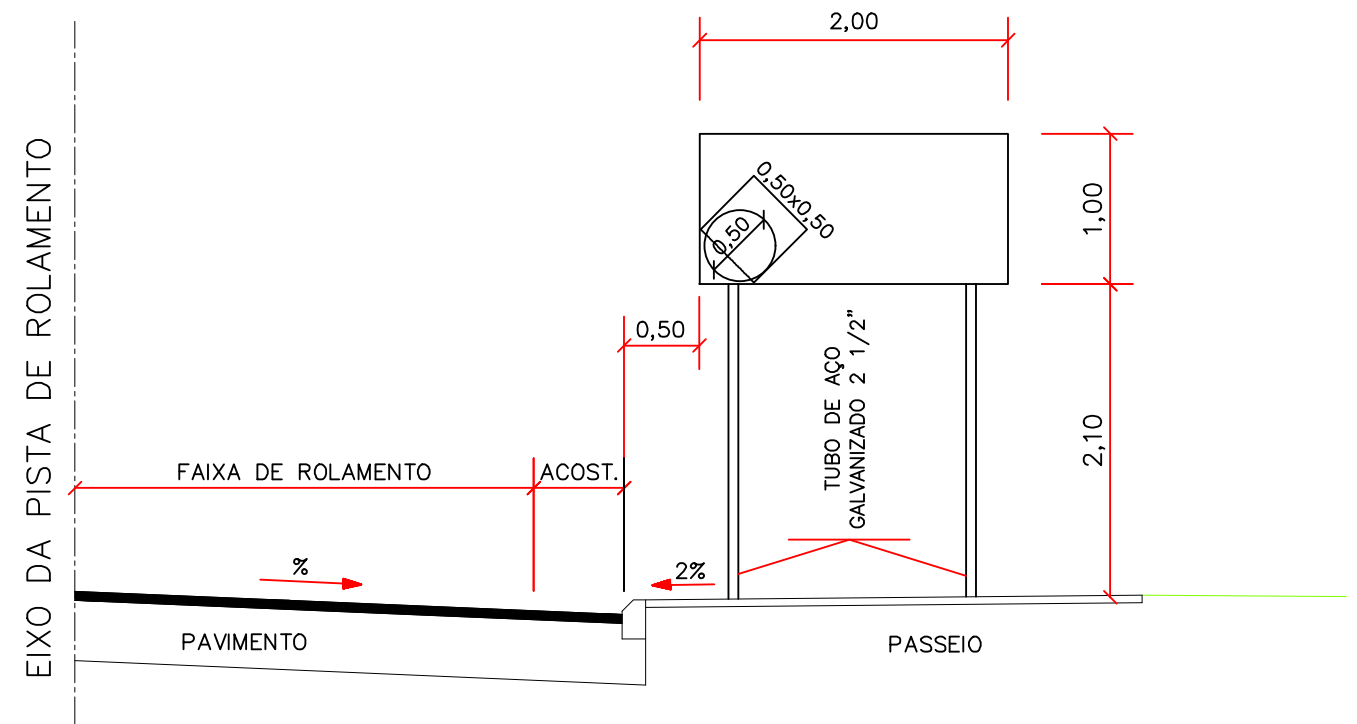
LEGENDA:		LOCAL DE ATERRO		PLACA:	
	ESTRADA/ACESSOS		LOCAL DE CORTE		REGULAMENTAÇÃO
	SUPORTE SIMPLES PARA PLACAS		POSTES DE MADEIRA		INDICAÇÃO
	SUPORTE DUPLO PARA PLACAS		POSTES DE CONCRETO		REGULAMENTAÇÃO
	CERCAS		PINTURA DE EIXO AMARELA CONTÍNUA		ADVERTÊNCIA
	CURVAS DE NÍVEL		PINTURA DE BORDO BRANCA CONTÍNUA		FAIXA DE PEDESTRE

CONTRATANTE	CONTRATADO	PROJETO DE SINALIZAÇÃO VIÁRIA	
		Rodovia : RUA EDUARDO GENEROSO PEREIRA	REG. Nº
		Trecho : R. JUDITE MARIA N. RODRIGUES ATÉ O RIO ARARANGUÁ	ESCALA: 1:500
		Município : ARARANGUÁ/SC	FOLHA / TOTAL: 22 / 23
		PROGRAMA ESTRADA BOA RURAL - PROJETO DE PAVIMENTAÇÃO ASFÁLTICA EM CBUQ	
		Extensão : 5.992 m	
		Área : 42.770,00 m²	
DATA: 01/11/2025			

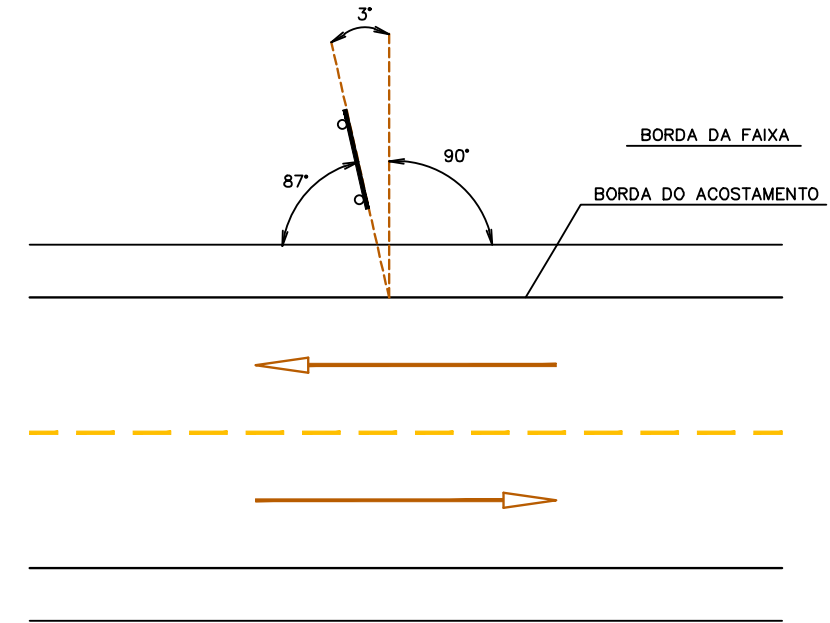
LOCALIZAÇÃO DE PLACAS EM ZONA RURAL



LOCALIZAÇÃO DE PLACAS EM ZONA URBANA



INSTALAÇÃO DA PLACA PARA EVITAR REFLEXO



RESPONSÁVEIS

RESPONSÁVEL TÉCNICO	CONTRATANTE
ENG. SELMO G. EBERHARDT CREA/RN 175.282	PREFEITURA MUNICIPAL DE ARARANGUÁ CNPJ: 82.911.249/0001-13

REVISÃO	DESCRIÇÃO	DATA	VERIFICAÇÃO	APROVAÇÃO
00	Estudos Iniciais	01/11/2025	Eng. Selmo	Eng. Selmo
NOME DO ARQUIVO: P_001_SIN_R00				

LEGENDA:

ESTRADA/ACESSOS	LOCAL DE ATERRO	PLACA:
SUPORTE SIMPLES PARA PLACAS	LOCAL DE CORTE	REGULAMENTAÇÃO
SUPORTE DUPLO PARA PLACAS	POSTES DE MADEIRA	INDICAÇÃO
CERCAS	POSTES DE CONCRETO	REGULAMENTAÇÃO
CURVAS DE NÍVEL	PINTURA DE EIXO AMARELA CONTÍNUA	ADVERTÊNCIA
	PINTURA DE BORDO BRANCA CONTÍNUA	FAIXA DE PEDESTRE

CONTRATANTE



CONTRATADO



PROJETO DE SINALIZAÇÃO VIÁRIA

Rodovia : RUA EDUARDO GENEROSO PEREIRA	REG. Nº
Trecho : R. JUDITE MARIA N. RODRIGUES ATÉ O RIO ARARANGUÁ	ESCALA: 1:500
Município : ARARANGUÁ/SC	FOLHA / TOTAL: 23 / 23
PROGRAMA ESTRADA BOA RURAL - PROJETO DE PAVIMENTAÇÃO ASFÁLTICA EM CBUQ	
Extensão : 5.992 m	
Área : 42.770,00 m²	

DATA: 01/11/2025

MUNICÍPIO DE ARARANGUÁ/SC
ESTADO DE SANTA CATARINA
SECRETARIA DE PLANEJAMENTO

ENG. SELMO G. EBERHARDT
CREA/RS 175.282

LOCAL: RUA EDUARDO GENEROSO PEREIRA

TRECHO: RUA JUDITE MARIA N. RODRIGUES ATÉ O RIO ARARANGUÁ

EXTENSÃO: 5.992,00 m

ÁREA TOTAL: 42.770,00 m²



Araranguá, 27 de abril de 2026