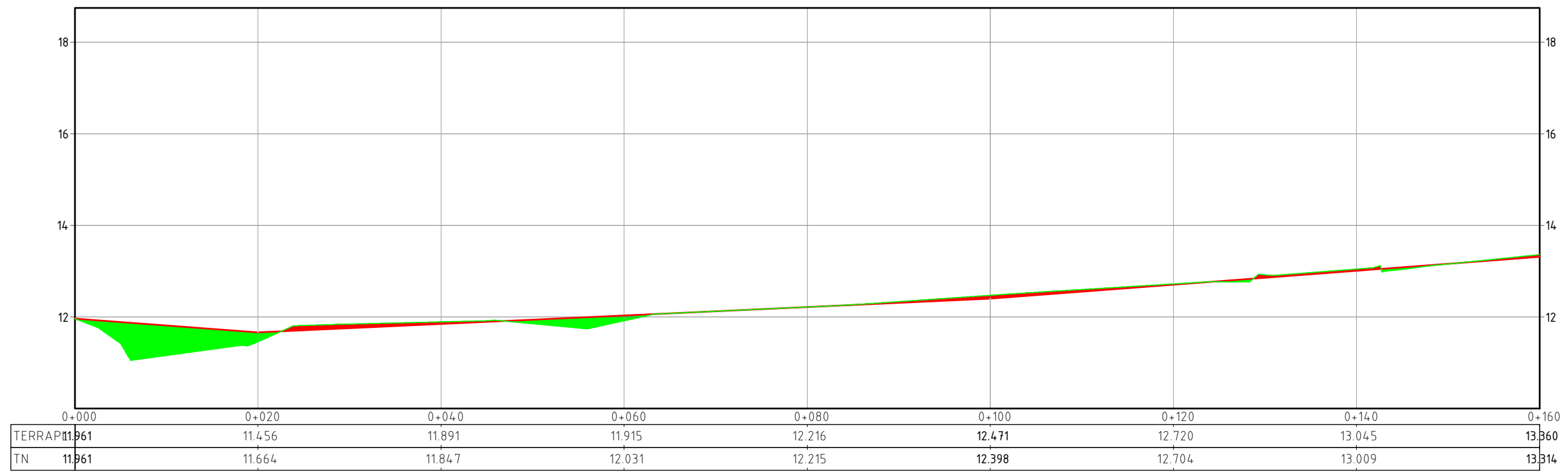


Ver folha: 2



**LEGENDA E CONVENÇÕES EM PLANTA**

	PAVIMENTO PAVER SEXTAVADO
	POSTES DE CONCRETO
	POSTES DE MADEIRA
	ALINHAMENTO PREDIAL
	MEIO-FIO EXISTENTE

	EIXO PROJETO - TANGENTE
	EIXO PROJETO - CURVA
	EIXO PROJETO - ESPIRAL
	BORDO DA PISTA PROJETADA
	CURVAS DE NÍVEL
	LOCAL DE ATERRO
	LOCAL DE CORTE
	EDIFICAÇÃO EXISTENTE

**LEGENDA E CONVENÇÕES EM PERFIL**

	PERFIL PROJETO - TANGENTE
	PERFIL PROJETO - CURVA
	PERFIL PROJETO - TRANSIÇÃO
	PERFIL TERRENO NATURAL

CONTRATADO:

**SEPLACON ENGENHARIA**

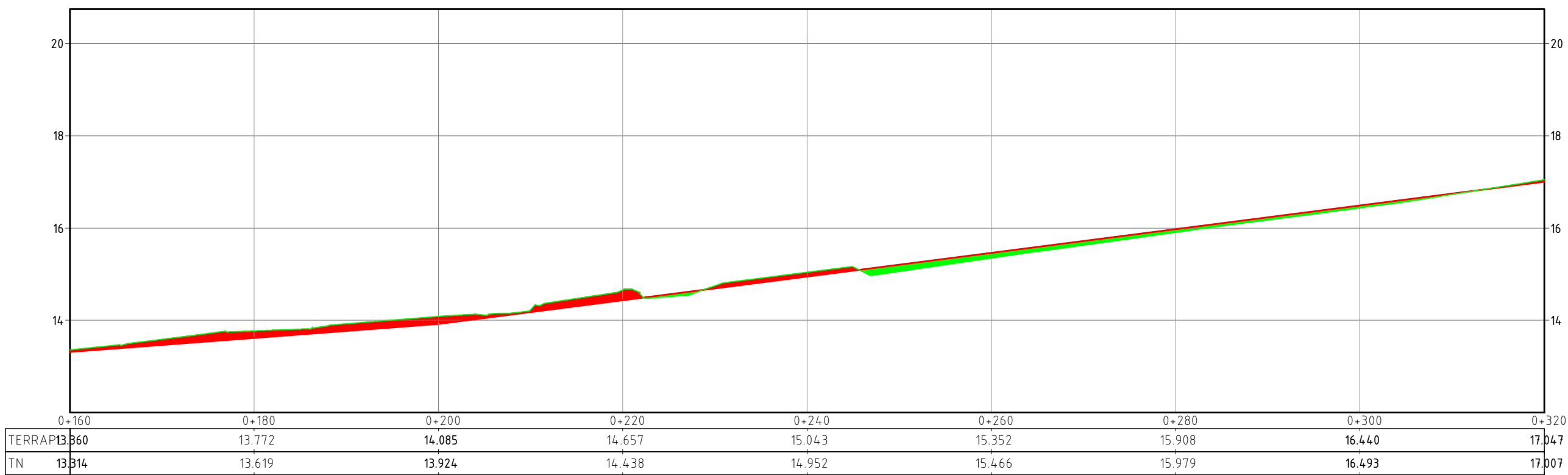
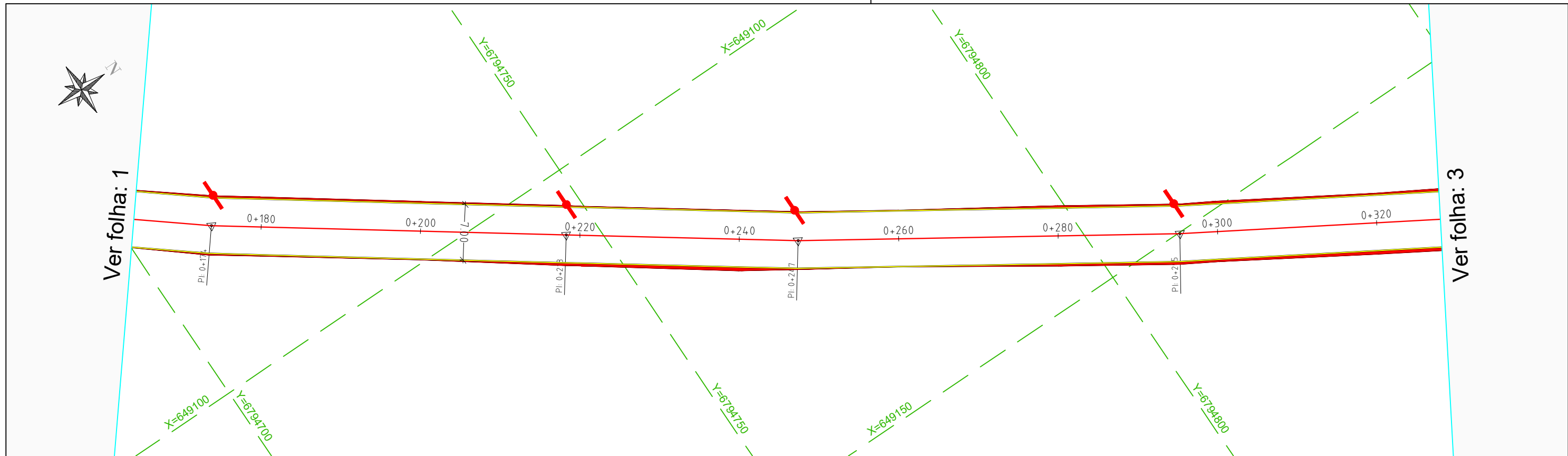
RESPONSÁVEL TÉCNICO:

**ENG. SELMO G. EBERHARDT**  
CREA/RS 175.282

CONTRATANTE:

**PREFEITURA MUNICIPAL DE ARARANGUÁ**  
SEC. DE OBRAS, VIAÇÃO E SERVIÇOS URBANOS  
**PROJETO PAVIMENTAÇÃO PISO SEXTAVADO**

LOCAL: <b>RUA ANTONOR LUCIDONIO RAFAEL</b>	TIPO DE PROJETO: <b>PROJETO DE TERRAPLENAGEM</b>
MUNICÍPIO: <b>MUNICÍPIO DE ARARANGUÁ / SC</b>	DESCRIÇÃO: <b>PLANTA BAIXA E PERFIL</b>
DATA: <b>13/05/2026</b>	ÁREA: <b>11.186,00 m²</b>
EXTENSÃO: <b>1.749,00 m</b>	ESCALA: <b>1:500</b>
FOLHA / TOTAL: <b>01 / 28</b>	



**LEGENDA E CONVENÇÕES EM PLANTA**

	PAVIMENTO PAVER SEXTAVADO		EIXO PROJETADO - TANGENTE
	POSTES DE CONCRETO		EIXO PROJETADO - CURVA
	POSTES DE MADEIRA		EIXO PROJETADO - ESPIRAL
	ALINHAMENTO PREDIAL		BORDO DA PISTA PROJETADA
	MEIO-FIO EXISTENTE		CURVAS DE NÍVEL
			LOCAL DE ATERRO
			LOCAL DE CORTE
			EDIFICAÇÃO EXISTENTE

**LEGENDA E CONVENÇÕES EM PERFIL**

	PERFIL PROJETADO - TANGENTE
	PERFIL PROJETADO - CURVA
	PERFIL PROJETADO - TRANSIÇÃO
	PERFIL TERRENO NATURAL

**CONTRATADO:**

**SEPLACON ENGENHARIA**

**RESPONSÁVEL TÉCNICO:**

**APROVADO**  
Por Selmo Gilvani Eberhardt às 05:35, 14/5/2026

**ENG. SELMO G. EBERHARDT**  
CREA/RS 175.282

**CONTRATANTE:**



**PREFEITURA MUNICIPAL DE ARARANGUÁ**  
SEC. DE OBRAS, VIAÇÃO E SERVIÇOS URBANOS  
**PROJETO PAVIMENTAÇÃO PISO SEXTAVADO**

**LOCAL:**  
**RUA ANTONOR LUCIDONIO RAFAEL**

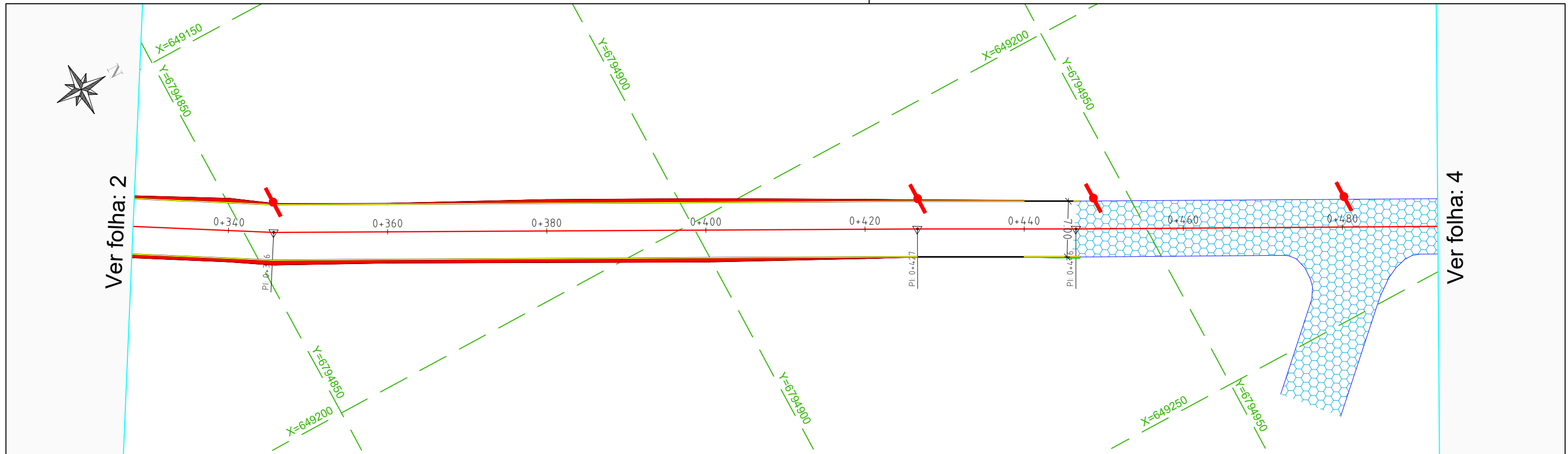
**MUNICÍPIO:**  
**MUNICÍPIO DE ARARANGUÁ / SC**

**DATA:** 13/05/2026  
**ÁREA:** 11.186,00 m²  
**EXTENSÃO:** 1.749,00 m

**TIPO DE PROJETO:**  
**PROJETO DE TERRAPLENAGEM**

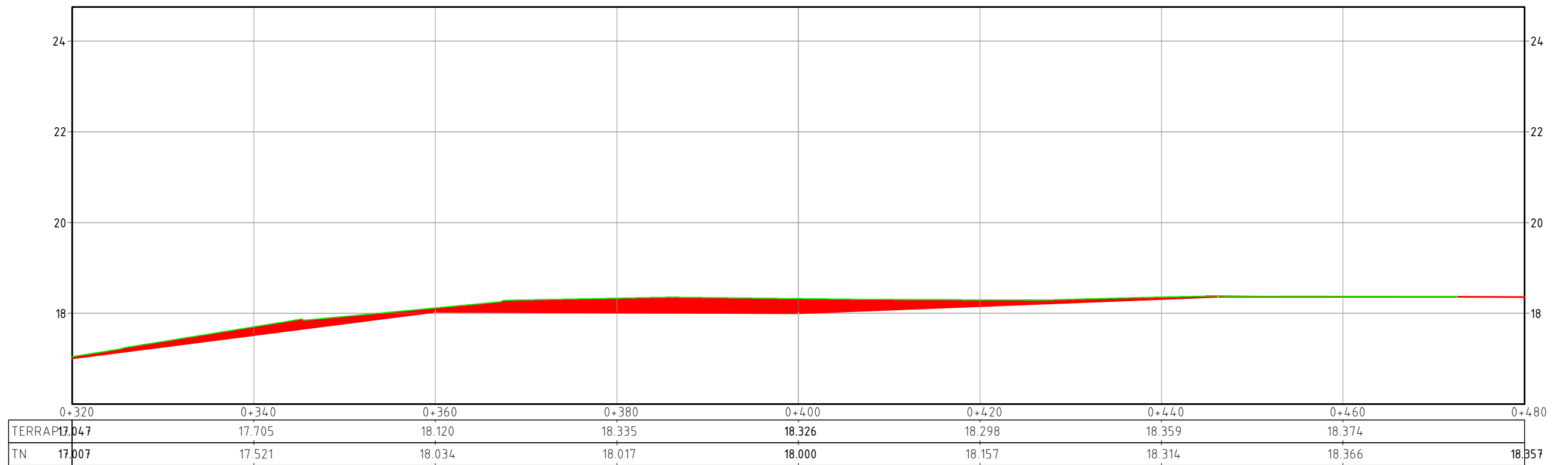
**DESCRIÇÃO:**  
**PLANTA BAIXA E PERFIL**

**ESCALA:** 1:500  
**FOLHA / TOTAL:** 02 / 28



Ver folha: 2

Ver folha: 4



LEGENDA E CONVENÇÕES EM PLANTA

	PAVIMENTO PAVER SEXTAVADO		EIXO PROJETADO - TANGENTE
	POSTES DE CONCRETO		EIXO PROJETADO - CURVA
	POSTES DE MADEIRA		EIXO PROJETADO - ESPIRAL
	ALINHAMENTO PREDIAL		BORDO DA PISTA PROJETADA
	MEIO-FIO EXISTENTE		CURVAS DE NÍVEL
			LOCAL DE ATERRO
			LOCAL DE CORTE
			EDIFICAÇÃO EXISTENTE

LEGENDA E CONVENÇÕES EM PERFIL

	PERFIL PROJETADO - TANGENTE
	PERFIL PROJETADO - CURVA
	PERFIL PROJETADO - TRANSIÇÃO
	PERFIL TERRENO NATURAL

CONTRATADO:

**SEPLACON ENGENHARIA**

RESPONSÁVEL TÉCNICO:

**APROVADO**  
Por Selmo Gilvani Eberhardt às 05:35, 14/5/2026

**ENG. SELMO G. EBERHARDT**  
CREA/RS 175.282

CONTRATANTE:

**PREFEITURA MUNICIPAL DE ARARANGUÁ**  
SEC. DE OBRAS, VIAÇÃO E SERVIÇOS URBANOS  
**PROJETO PAVIMENTAÇÃO PISO SEXTAVADO**

LOCAL:  
**RUA ANTONOR LUCIDONIO RAFAEL**

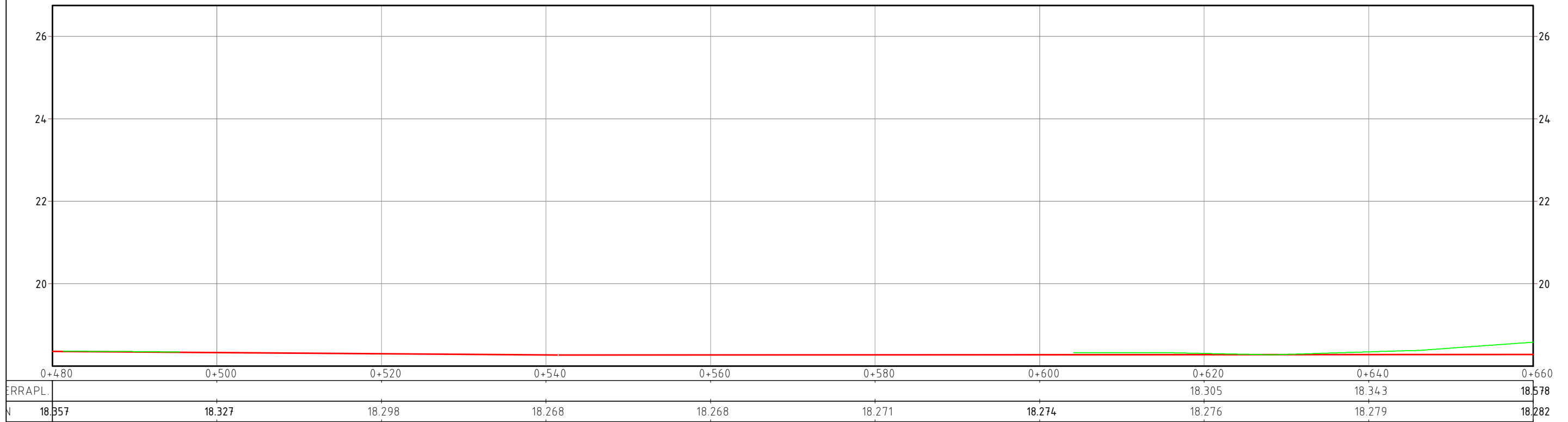
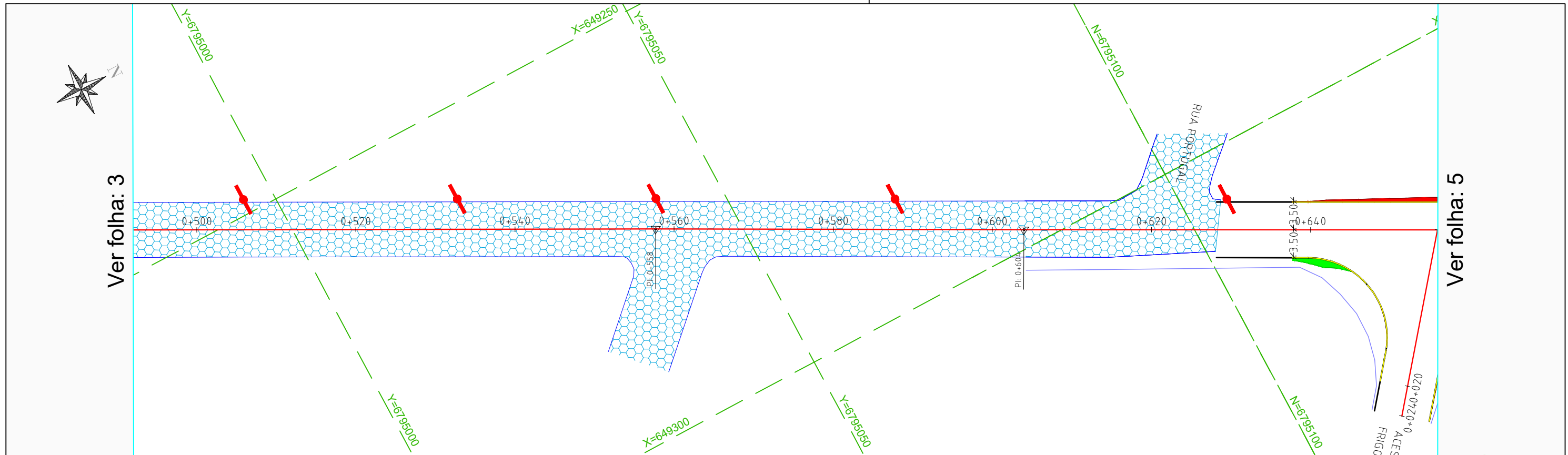
MUNICÍPIO:  
**MUNICÍPIO DE ARARANGUÁ / SC**

DATA: **13/05/2026**    ÁREA: **11.186,00 m²**    EXTENSÃO: **1.749,00 m**

TIPO DE PROJETO:  
**PROJETO DE TERRAPLENAGEM**

DESCRIÇÃO:  
**PLANTA BAIXA E PERFIL**

ESCALA: **1:500**    FOLHA / TOTAL: **03 / 28**



**LEGENDA E CONVENÇÕES EM PLANTA**

	PAVIMENTO PAVER SEXTAVADO		EIXO PROJETADO - TANGENTE
	POSTES DE CONCRETO		EIXO PROJETADO - CURVA
	POSTES DE MADEIRA		EIXO PROJETADO - ESPIRAL
	ALINHAMENTO PREDIAL		BORDO DA PISTA PROJETADA
	MEIO-FIO EXISTENTE		CURVAS DE NÍVEL
			LOCAL DE ATERRO
			LOCAL DE CORTE
			EDIFICAÇÃO EXISTENTE

**LEGENDA E CONVENÇÕES EM PERFIL**

	PERFIL PROJETADO - TANGENTE
	PERFIL PROJETADO - CURVA
	PERFIL PROJETADO - TRANSIÇÃO
	PERFIL TERRENO NATURAL

**CONTRATADO:**

**SEPLACON ENGENHARIA**



**RESPONSÁVEL TÉCNICO:**

**APROVADO**

Por Selmo Gilvani Eberhardt às 05:35, 14/5/2026

**ENG. SELMO G. EBERHARDT**  
CREA/RS 175.282

**CONTRATANTE:**



**PREFEITURA MUNICIPAL DE ARARANGUÁ**

SEC. DE OBRAS, VIAÇÃO E SERVIÇOS URBANOS

**PROJETO PAVIMENTAÇÃO PISO SEXTAVADO**

**LOCAL:**

**RUA ANTONOR LUCIDONIO RAFAEL**

**MUNICÍPIO:**

**MUNICÍPIO DE ARARANGUÁ / SC**

**DATA:**

**13/05/2026**

**ÁREA:**

**11.186,00 m²**

**EXTENSÃO:**

**1.749,00 m**

**TIPO DE PROJETO:**

**PROJETO DE TERRAPLENAGEM**

**DESCRIÇÃO:**

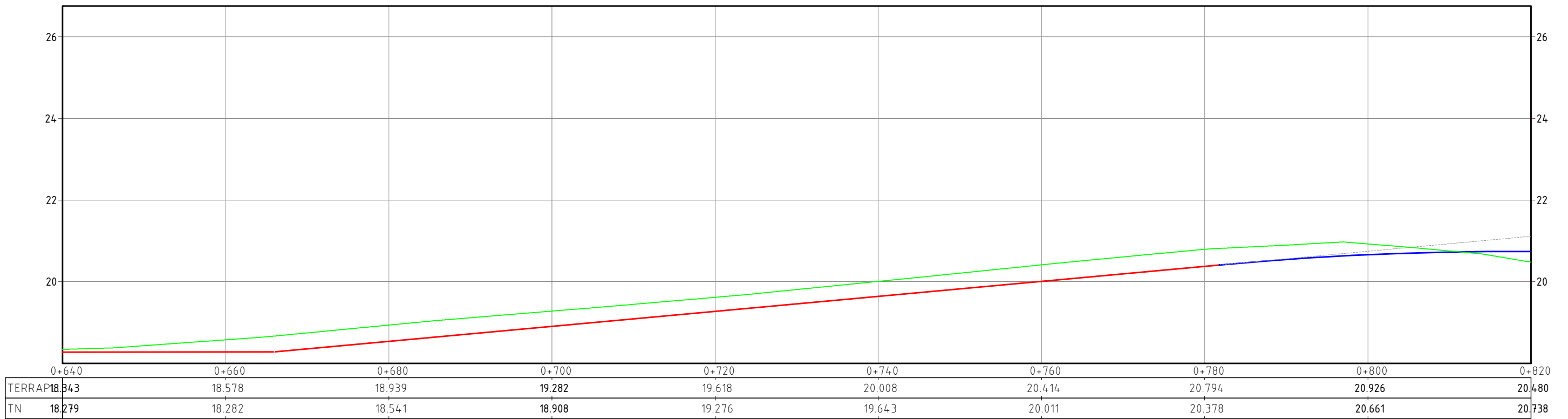
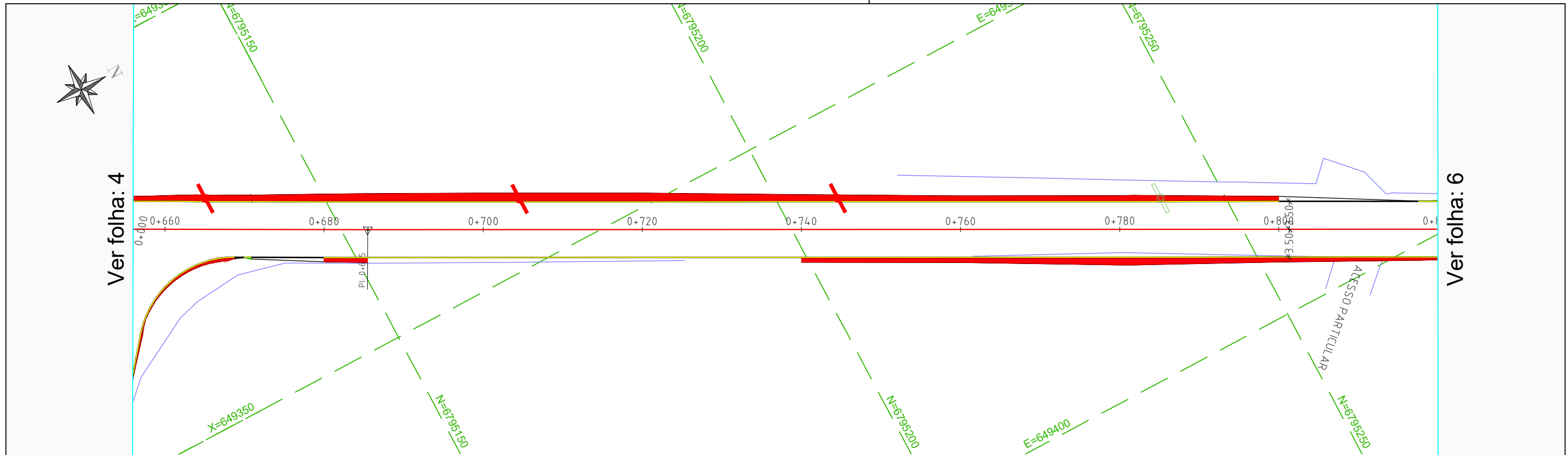
**PLANTA BAIXA E PERFIL**

**ESCALA:**

**1:500**

**FOLHA / TOTAL:**

**04 / 28**



**LEGENDA E CONVENÇÕES EM PLANTA**

	PAVIMENTO PAVER SEXTAVADO		EIXO PROJETADO - TANGENTE
	POSTES DE CONCRETO		EIXO PROJETADO - CURVA
	POSTES DE MADEIRA		EIXO PROJETADO - ESPIRAL
	ALINHAMENTO PREDIAL		BORDO DA PISTA PROJETADA
	MEIO-FIO EXISTENTE		CURVAS DE NÍVEL
			LOCAL DE ATERRO
			LOCAL DE CORTE
			EDIFICAÇÃO EXISTENTE

**LEGENDA E CONVENÇÕES EM PERFIL**

	PERFIL PROJETADO - TANGENTE
	PERFIL PROJETADO - CURVA
	PERFIL PROJETADO - TRANSIÇÃO
	PERFIL TERRENO NATURAL

**CONTRATADO:**

**SEPLACON ENGENHARIA**



**RESPONSÁVEL TÉCNICO:**

**APROVADO**

Por Selmo Gilvani Eberhardt às 05:35, 14/5/2026

**ENG. SELMO G. EBERHARDT**  
CREA/RS 175.282

**CONTRATANTE:**



**PREFEITURA MUNICIPAL DE ARARANGUÁ**

SEC. DE OBRAS, VIAÇÃO E SERVIÇOS URBANOS

**PROJETO PAVIMENTAÇÃO PISO SEXTAVADO**

**LOCAL:**

**RUA ANTONOR LUCIDONIO RAFAEL**

**MUNICÍPIO:**

**MUNICÍPIO DE ARARANGUÁ / SC**

**DATA:**

**13/05/2026**

**ÁREA:**

**11.186,00 m²**

**EXTENSÃO:**

**1.749,00 m**

**TIPO DE PROJETO:**

**PROJETO DE TERRAPLENAGEM**

**DESCRIÇÃO:**

**PLANTA BAIXA E PERFIL**

**ESCALA:**

**1:500**

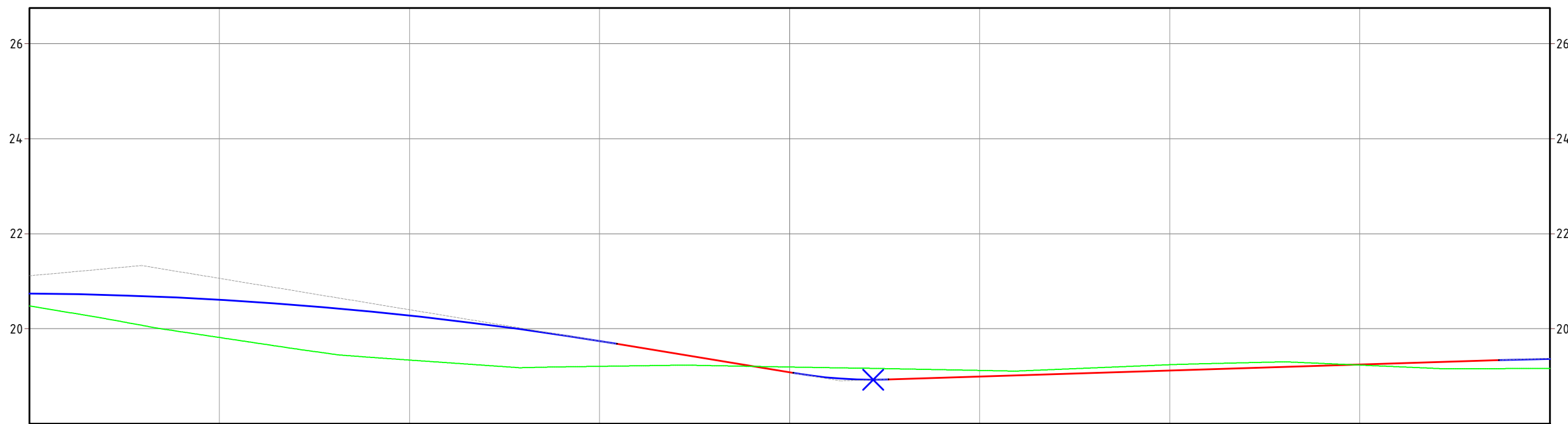
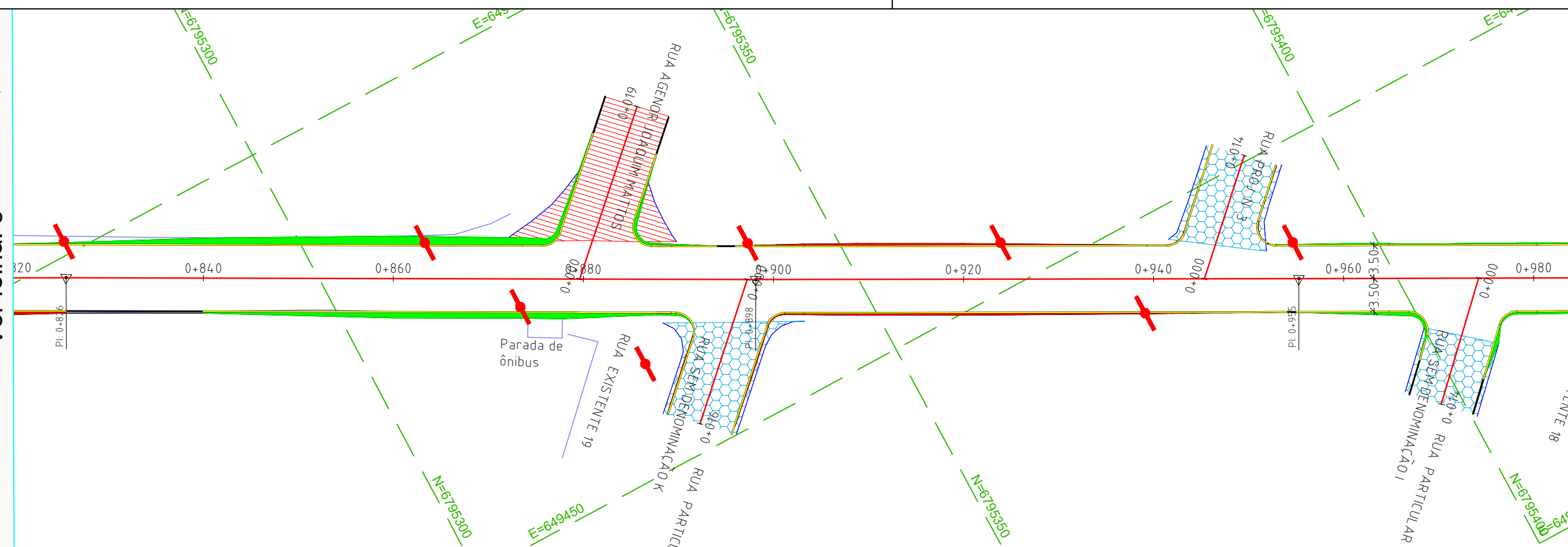
**FOLHA / TOTAL:**

**05 / 28**



Ver folha: 5

Ver folha: 7



	0+820	0+840	0+860	0+880	0+900	0+920	0+940	0+960	0+980
TERRAPL	20.480	19.815	19.341	19.209	19.194	19.122	19.243	19.235	19.164
TN	20.738	20.611	20.278	19.739	19.080	18.995	19.121	19.247	19.363

LEGENDA E CONVENÇÕES EM PLANTA

	PAVIMENTO PAVER SEXTAVADO		EIXO PROJETADO - TANGENTE
	POSTES DE CONCRETO		EIXO PROJETADO - CURVA
	POSTES DE MADEIRA		EIXO PROJETADO - ESPIRAL
	ALINHAMENTO PREDIAL		BORDO DA PISTA PROJETADA
	MEIO-FIO EXISTENTE		CURVAS DE NÍVEL
			LOCAL DE ATERRO
			LOCAL DE CORTE
			EDIFICAÇÃO EXISTENTE

LEGENDA E CONVENÇÕES EM PERFIL

	PERFIL PROJETADO - TANGENTE
	PERFIL PROJETADO - CURVA
	PERFIL PROJETADO - TRANSIÇÃO
	PERFIL TERRENO NATURAL

CONTRATADO:

**SEPLACON ENGENHARIA**

RESPONSÁVEL TÉCNICO:

**APROVADO**  
Por Selmo Gilvani Eberhardt às 05:35, 14/5/2026

**ENG. SELMO G. EBERHARDT**  
CREA/RS 175.282

CONTRATANTE:

**PREFEITURA MUNICIPAL DE ARARANGUÁ**  
SEC. DE OBRAS, VIAÇÃO E SERVIÇOS URBANOS  
**PROJETO PAVIMENTAÇÃO PISO SEXTAVADO**

LOCAL:

**RUA ANTONOR LUCIDONIO RAFAEL**

MUNICÍPIO:

**MUNICÍPIO DE ARARANGUÁ / SC**

DATA:

**13/05/2026**

ÁREA:

**11.186,00 m²**

EXTENSÃO:

**1.749,00 m**

TIPO DE PROJETO:

**PROJETO DE TERRAPLENAGEM**

DESCRIÇÃO:

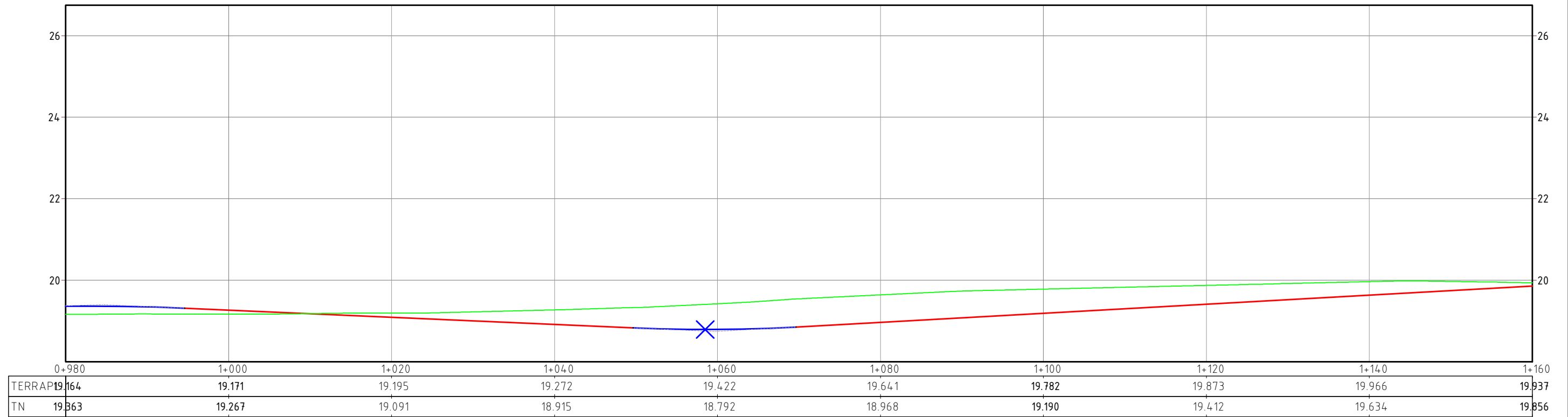
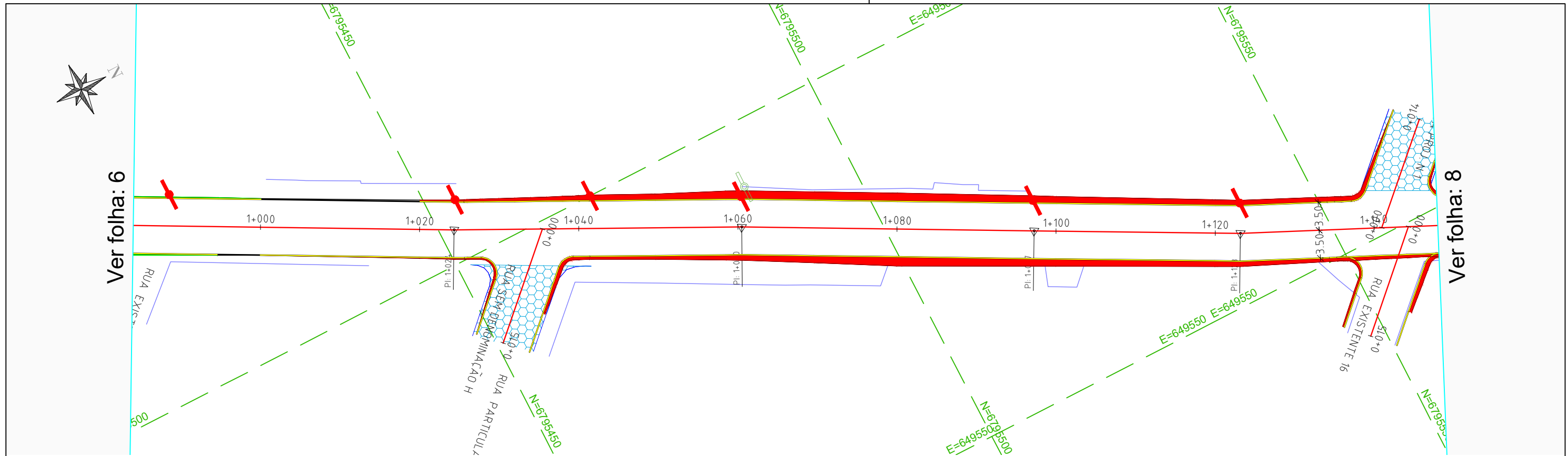
**PLANTA BAIXA E PERFIL**

ESCALA:

**1:500**

FOLHA / TOTAL:

**06 / 28**



**LEGENDA E CONVENÇÕES EM PLANTA**

	PAVIMENTO PAVER SEXTAVADO		EIXO PROJETO - TANGENTE
	POSTES DE CONCRETO		EIXO PROJETO - CURVA
	POSTES DE MADEIRA		EIXO PROJETO - ESPIRAL
	ALINHAMENTO PREDIAL		BORDO DA PISTA PROJETO
	MEIO-FIO EXISTENTE		CURVAS DE NÍVEL
			LOCAL DE ATERRO
			LOCAL DE CORTE
			EDIFICAÇÃO EXISTENTE

**LEGENDA E CONVENÇÕES EM PERFIL**

	PERFIL PROJETO - TANGENTE
	PERFIL PROJETO - CURVA
	PERFIL PROJETO - TRANSIÇÃO
	PERFIL TERRENO NATURAL

**CONTRATADO:**

**SEPLACON ENGENHARIA**



**RESPONSÁVEL TÉCNICO:**

**APROVADO**

Por Selmo Gilvani Eberhardt às 05:35, 14/5/2026

**ENG. SELMO G. EBERHARDT**  
CREA/RS 175.282

**CONTRATANTE:**



**PREFEITURA MUNICIPAL DE ARARANGUÁ**

SEC. DE OBRAS, VIAÇÃO E SERVIÇOS URBANOS

**PROJETO PAVIMENTAÇÃO PISO SEXTAVADO**

**LOCAL:**

**RUA ANTONOR LUCIDONIO RAFAEL**

**MUNICÍPIO:**

**MUNICÍPIO DE ARARANGUÁ / SC**

**DATA:**

**13/05/2026**

**ÁREA:**

**11.186,00 m²**

**EXTENSÃO:**

**1.749,00 m**

**TIPO DE PROJETO:**

**PROJETO DE TERRAPLENAGEM**

**DESCRIÇÃO:**

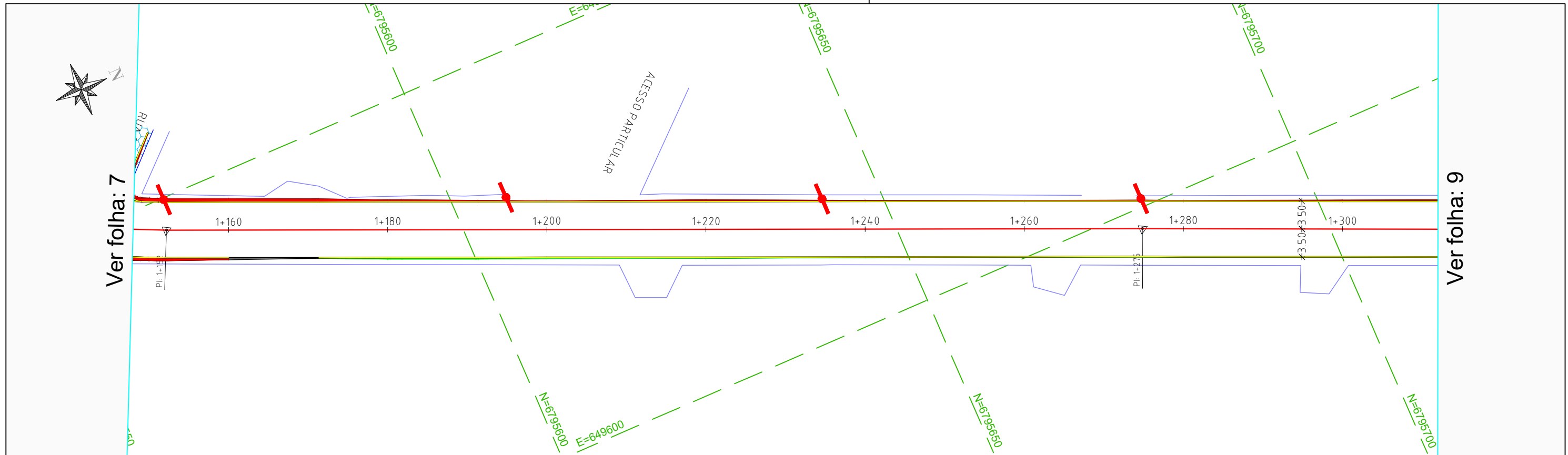
**PLANTA BAIXA E PERFIL**

**ESCALA:**

**1:500**

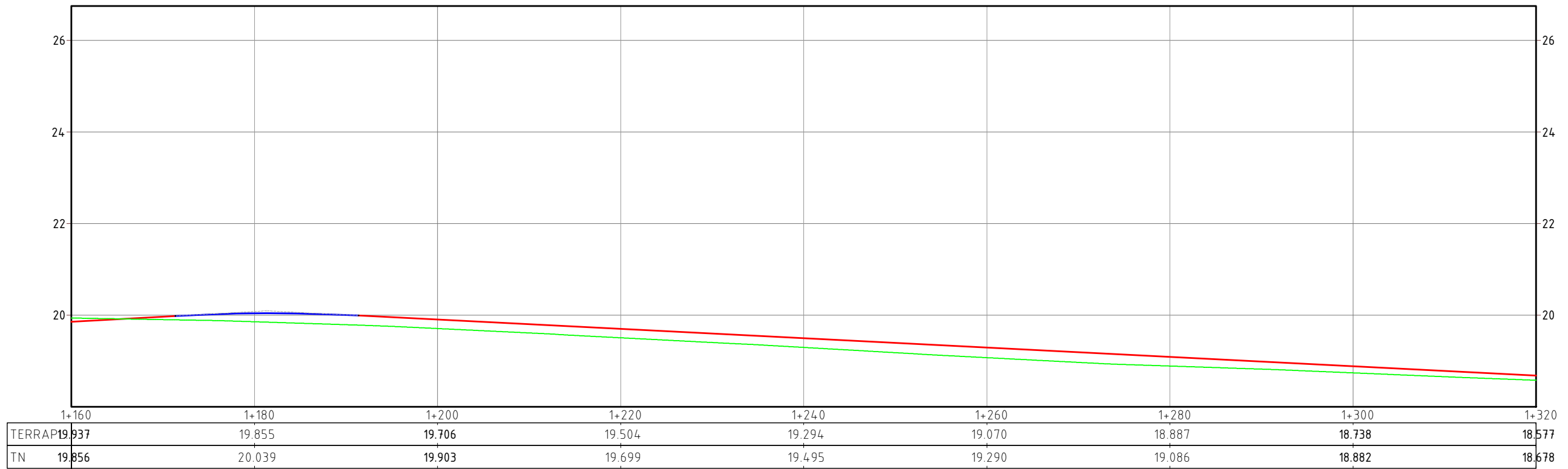
**FOLHA / TOTAL:**

**07 / 28**



Ver folha: 7

Ver folha: 9



LEGENDA E CONVENÇÕES EM PLANTA

	PAVIMENTO PAVER SEXTAVADO		EIXO PROJETADO - TANGENTE
	POSTES DE CONCRETO		EIXO PROJETADO - CURVA
	POSTES DE MADEIRA		EIXO PROJETADO - ESPIRAL
	ALINHAMENTO PREDIAL		BORDO DA PISTA PROJETADA
	MEIO-FIO EXISTENTE		CURVAS DE NÍVEL
			LOCAL DE ATERRO
			LOCAL DE CORTE
			EDIFICAÇÃO EXISTENTE

LEGENDA E CONVENÇÕES EM PERFIL

	PERFIL PROJETADO - TANGENTE
	PERFIL PROJETADO - CURVA
	PERFIL PROJETADO - TRANSIÇÃO
	PERFIL TERRENO NATURAL

CONTRATADO:

**SEPLACON ENGENHARIA**



RESPONSÁVEL TÉCNICO:

**APROVADO**

Por Selmo Gilvani Eberhardt às 05:35, 14/5/2026

**ENG. SELMO G. EBERHARDT**  
CREA/RS 175.282

CONTRATANTE:



**PREFEITURA MUNICIPAL DE ARARANGUÁ**

SEC. DE OBRAS, VIAÇÃO E SERVIÇOS URBANOS

**PROJETO PAVIMENTAÇÃO PISO SEXTAVADO**

LOCAL:

**RUA ANTONOR LUCIDONIO RAFAEL**

MUNICÍPIO:

**MUNICÍPIO DE ARARANGUÁ / SC**

DATA:

**13/05/2026**

ÁREA:

**11.186,00 m²**

EXTENSÃO:

**1.749,00 m**

TIPO DE PROJETO:

**PROJETO DE TERRAPLENAGEM**

DESCRIÇÃO:

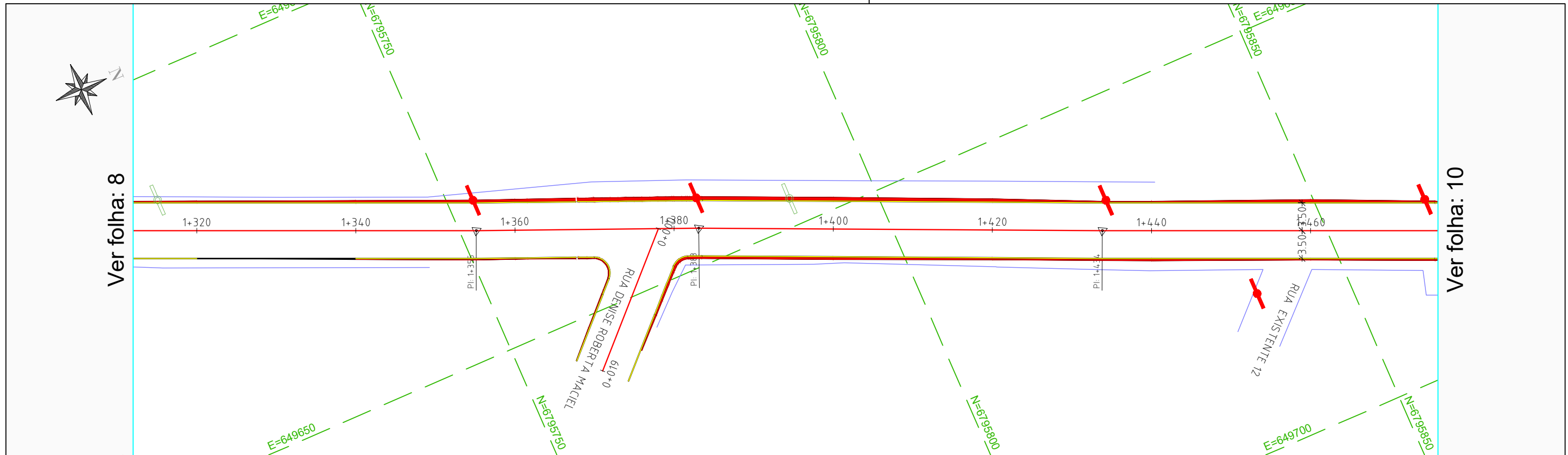
**PLANTA BAIXA E PERFIL**

ESCALA:

**1:500**

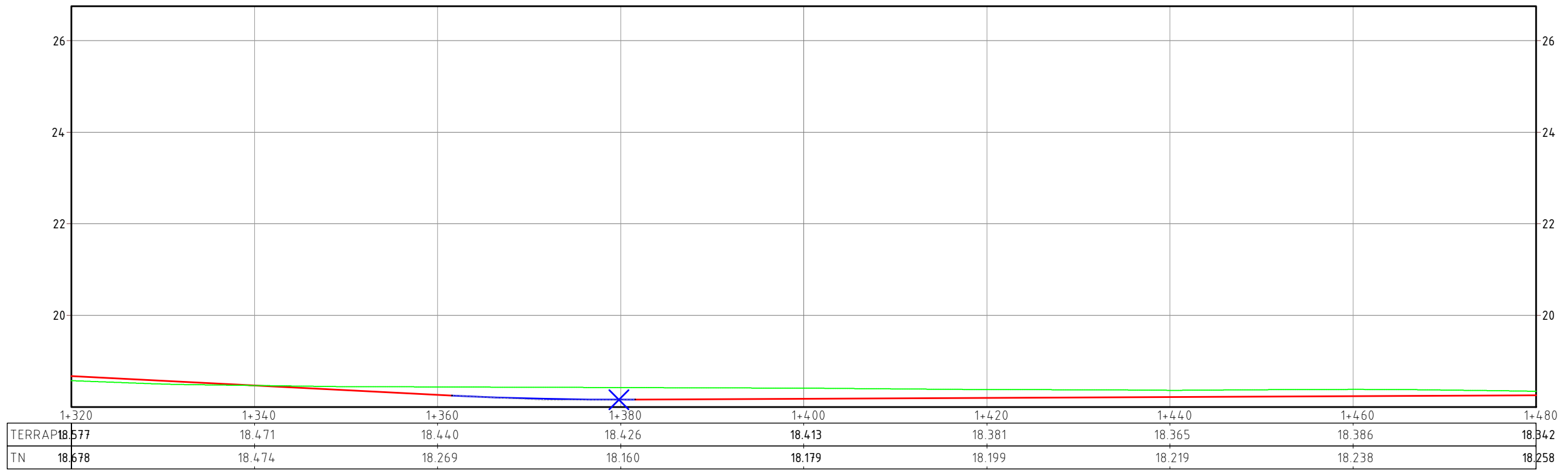
FOLHA / TOTAL:

**08 / 28**



Ver folha: 8

Ver folha: 10



LEGENDA E CONVENÇÕES EM PLANTA

	PAVIMENTO PAVER SEXTAVADO		EIXO PROJETADO - TANGENTE
	POSTES DE CONCRETO		EIXO PROJETADO - CURVA
	POSTES DE MADEIRA		EIXO PROJETADO - ESPIRAL
	ALINHAMENTO PREDIAL		BORDO DA PISTA PROJETADA
	MEIO-FIO EXISTENTE		CURVAS DE NÍVEL
			LOCAL DE ATERRAMENTO
			LOCAL DE CORTE
			EDIFICAÇÃO EXISTENTE

LEGENDA E CONVENÇÕES EM PERFIL

	PERFIL PROJETADO - TANGENTE
	PERFIL PROJETADO - CURVA
	PERFIL PROJETADO - TRANSIÇÃO
	PERFIL TERRENO NATURAL

CONTRATADO:

**SEPLACON ENGENHARIA**

RESPONSÁVEL TÉCNICO:

**APROVADO**  
Por Selmo Gilvani Eberhardt às 05:35, 14/5/2026

**ENG. SELMO G. EBERHARDT**  
CREA/RS 175.282

CONTRATANTE:

**PREFEITURA MUNICIPAL DE ARARANGUÁ**  
SEC. DE OBRAS, VIAÇÃO E SERVIÇOS URBANOS  
**PROJETO PAVIMENTAÇÃO PISO SEXTAVADO**

LOCAL: **RUA ANTONOR LUCIDONIO RAFAEL**

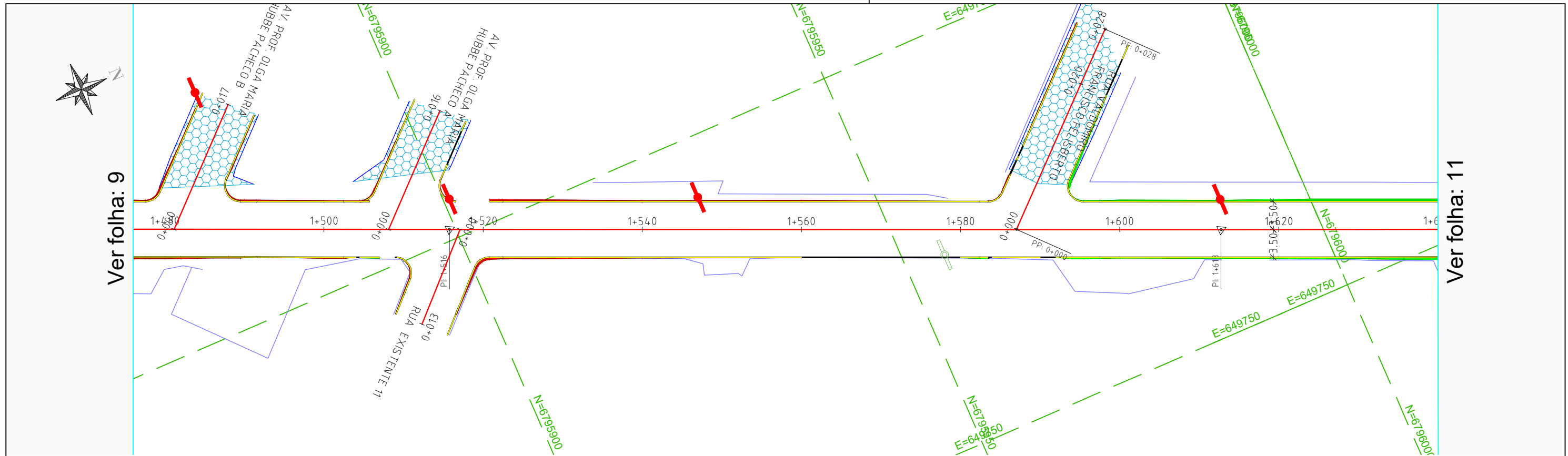
MUNICÍPIO: **MUNICÍPIO DE ARARANGUÁ / SC**

DATA: **13/05/2026** | ÁREA: **11.186,00 m²** | EXTENSÃO: **1.749,00 m**

TIPO DE PROJETO: **PROJETO DE TERRAPLENAGEM**

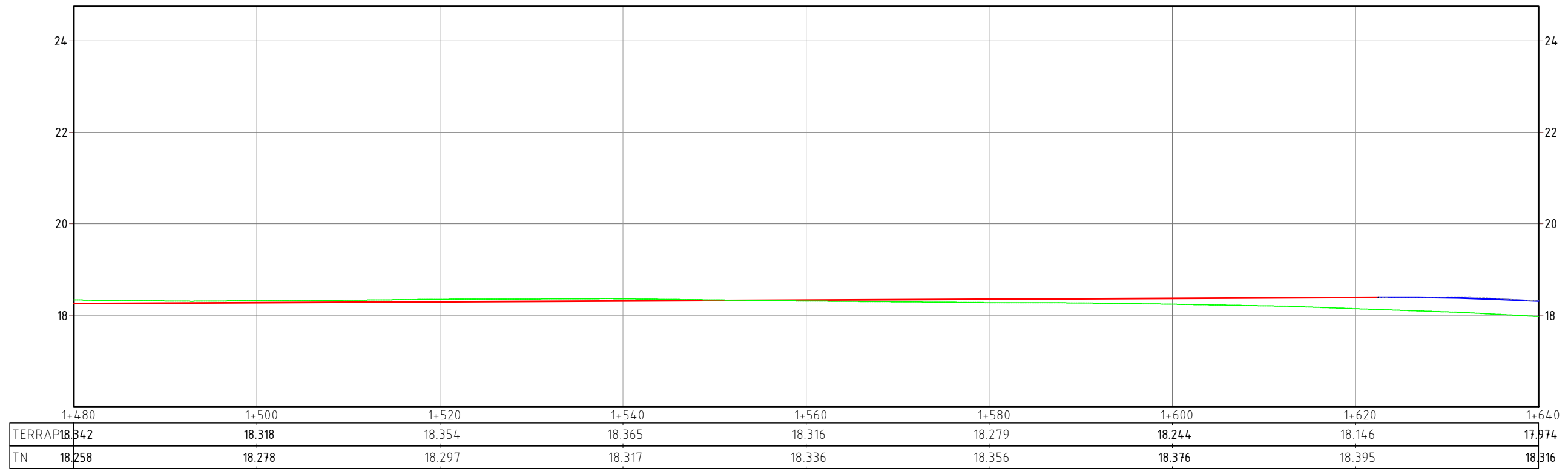
DESCRIÇÃO: **PLANTA BAIXA E PERFIL**

ESCALA: **1:500** | FOLHA / TOTAL: **09 / 28**



Ver folha: 9

Ver folha: 11



LEGENDA E CONVENÇÕES EM PLANTA

	PAVIMENTO PAVER SEXTAVADO		EIXO PROJETADO - TANGENTE
	POSTES DE CONCRETO		EIXO PROJETADO - CURVA
	POSTES DE MADEIRA		EIXO PROJETADO - ESPIRAL
	ALINHAMENTO PREDIAL		BORDO DA PISTA PROJETADA
	MEIO-FIO EXISTENTE		CURVAS DE NÍVEL
			LOCAL DE ATERRO
			LOCAL DE CORTE
			EDIFICAÇÃO EXISTENTE

LEGENDA E CONVENÇÕES EM PERFIL

	PERFIL PROJETADO - TANGENTE
	PERFIL PROJETADO - CURVA
	PERFIL PROJETADO - TRANSIÇÃO
	PERFIL TERRENO NATURAL

CONTRATADO:

**SEPLACON ENGENHARIA**

RESPONSÁVEL TÉCNICO:

**APROVADO**  
Por Selmo Gilvani Eberhardt às 05:35, 14/5/2026

**ENG. SELMO G. EBERHARDT**  
CREA/RS 175.282

CONTRATANTE:

**PREFEITURA MUNICIPAL DE ARARANGUÁ**  
SEC. DE OBRAS, VIAÇÃO E SERVIÇOS URBANOS  
**PROJETO PAVIMENTAÇÃO PISO SEXTAVADO**

LOCAL: **RUA ANTENOR LUCIDONIO RAFAEL**

MUNICÍPIO: **MUNICÍPIO DE ARARANGUÁ / SC**

DATA: **13/05/2026** | ÁREA: **11.186,00 m²** | EXTENSÃO: **1.749,00 m**

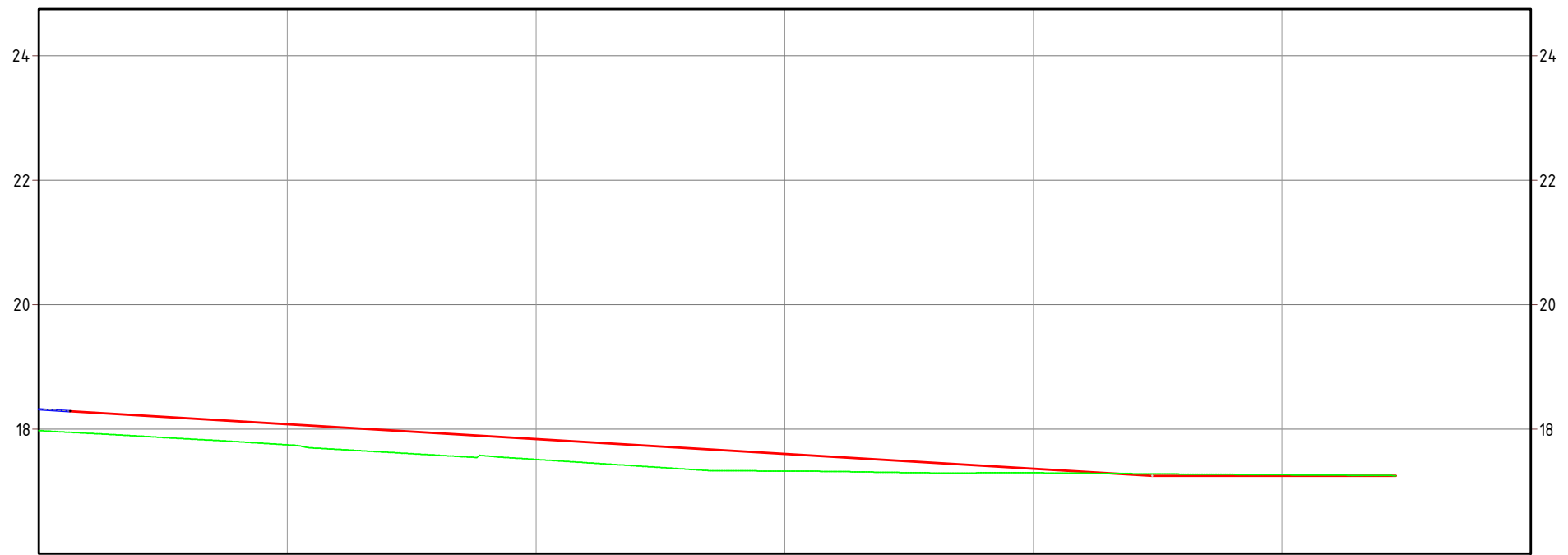
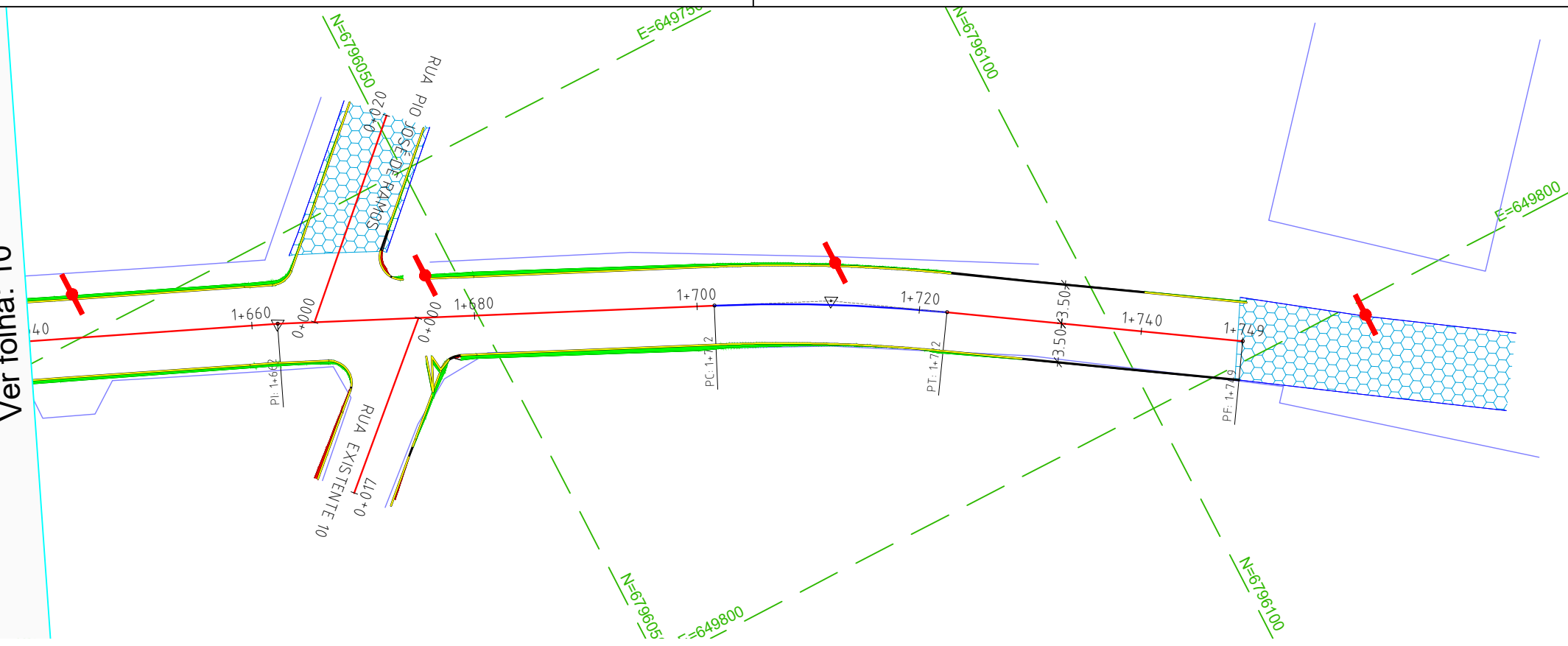
TIPO DE PROJETO: **PROJETO DE TERRAPLENAGEM**

DESCRIÇÃO: **PLANTA BAIXA E PERFIL**

ESCALA: | FOLHA / TOTAL: **10 / 28**



Ver folha: 10



	1+640	1+660	1+680	1+700	1+720	1+740	1+760
TERRAPL	17.974	17.746	17.511	17.323	17.296	17.264	
TN	18.316	18.079	17.840	17.601	17.362	17.248	

LEGENDA E CONVENÇÕES EM PLANTA

- PAVIMENTO PAVER SEXTAVADO
- POSTES DE CONCRETO
- POSTES DE MADEIRA
- ALINHAMENTO PREDIAL
- MEIO-FIO EXISTENTE

- EIXO PROJETADO - TANGENTE
- EIXO PROJETADO - CURVA
- EIXO PROJETADO - ESPIRAL
- BORDO DA PISTA PROJETADA
- CURVAS DE NÍVEL
- LOCAL DE ATERRO
- LOCAL DE CORTE
- EDIFICAÇÃO EXISTENTE

LEGENDA E CONVENÇÕES EM PERFIL

- PERFIL PROJETADO - TANGENTE
- PERFIL PROJETADO - CURVA
- PERFIL PROJETADO - TRANSIÇÃO
- PERFIL TERRENO NATURAL

CONTRATADO:

**SEPLACON ENGENHARIA**

RESPONSÁVEL TÉCNICO:

**APROVADO**  
Por Selmo Gilvani Eberhardt às 05:35, 14/5/2026

**ENG. SELMO G. EBERHARDT**  
CREA/RS 175.282

CONTRATANTE:

**PREFEITURA MUNICIPAL DE ARARANGUÁ**  
SEC. DE OBRAS, VIAÇÃO E SERVIÇOS URBANOS  
**PROJETO PAVIMENTAÇÃO PISO SEXTAVADO**

LOCAL:  
**RUA ANTONOR LUCIDONIO RAFAEL**

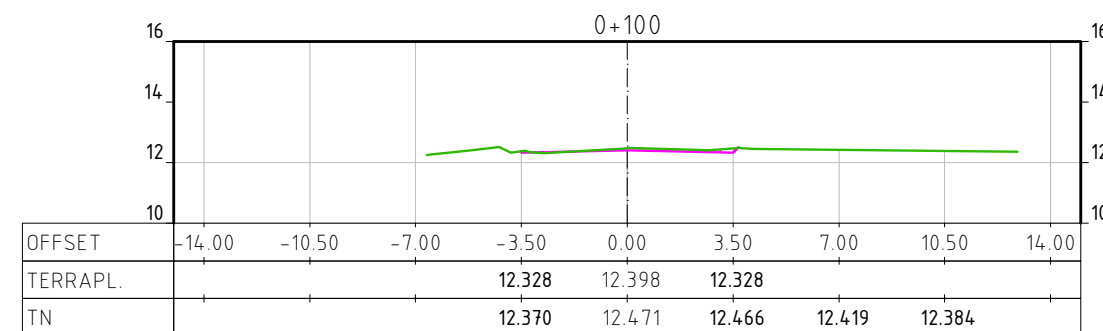
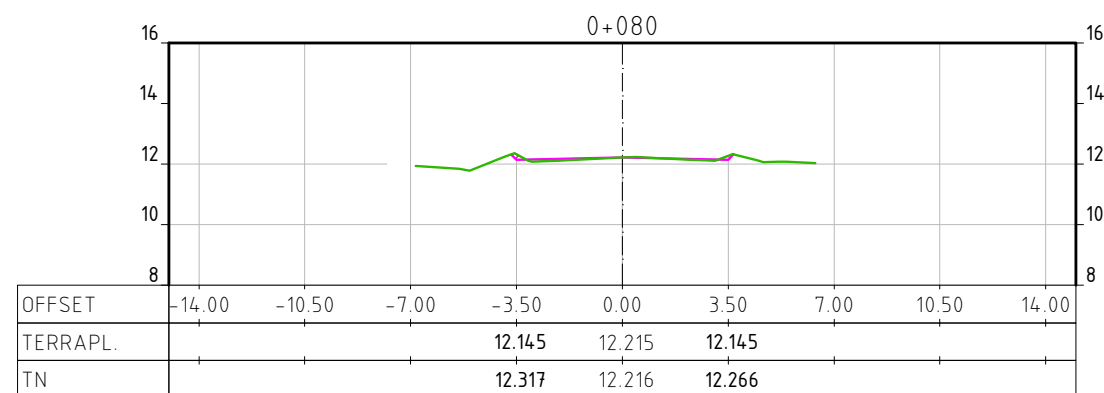
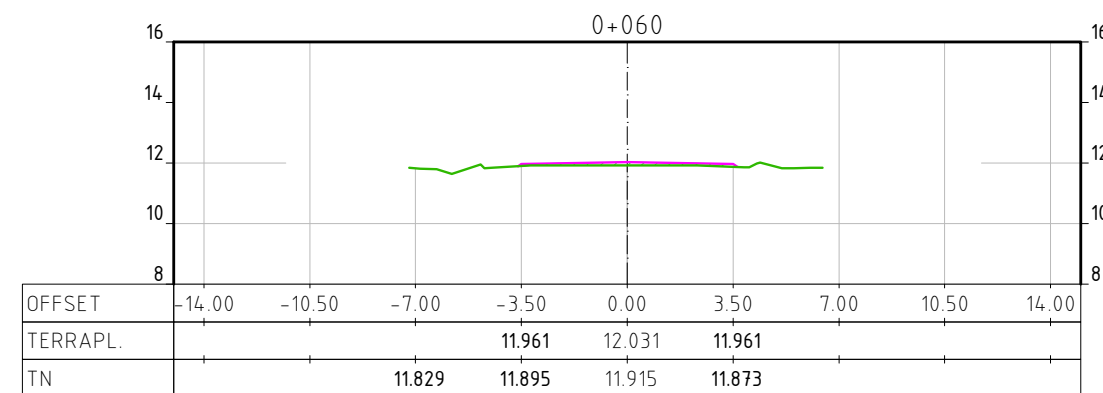
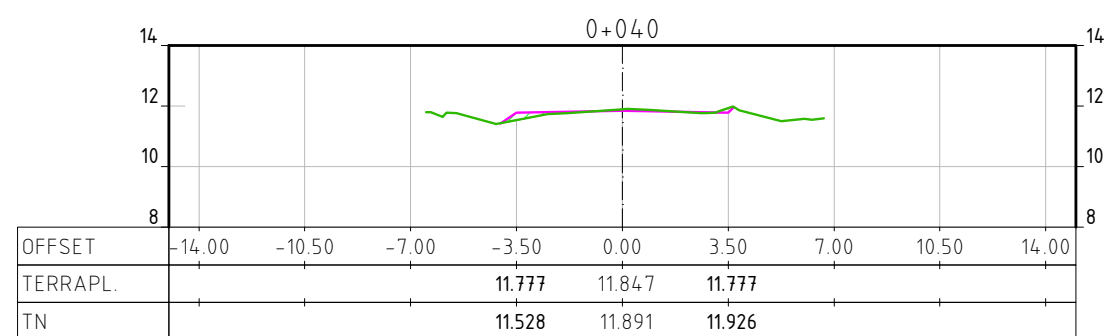
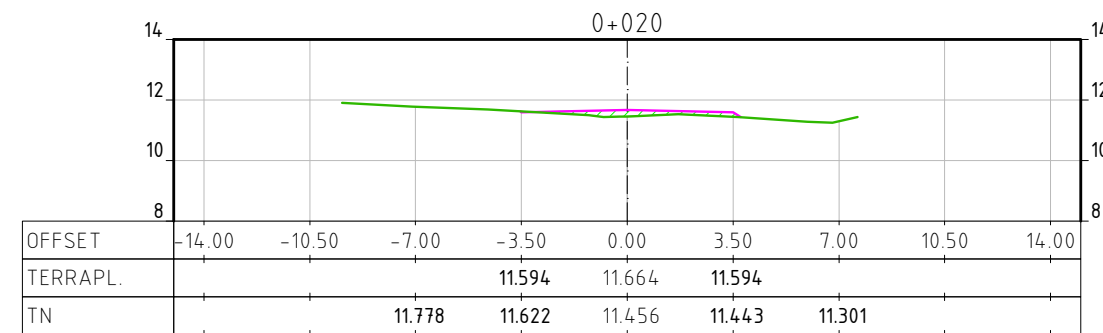
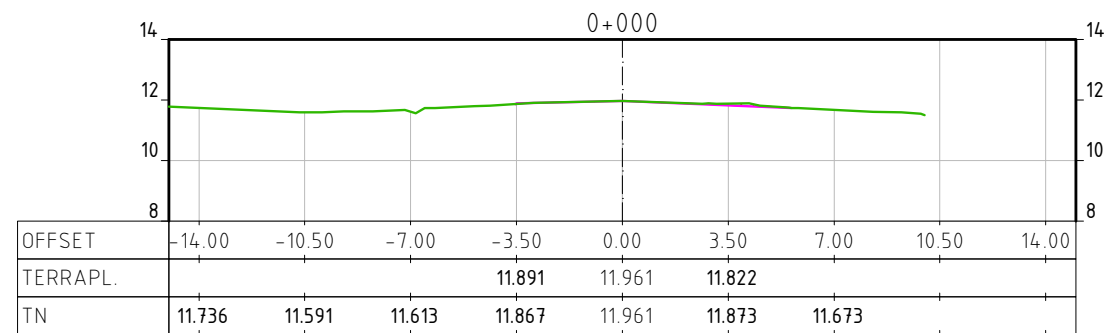
MUNICÍPIO:  
**MUNICÍPIO DE ARARANGUÁ / SC**

DATA: **13/05/2026**    ÁREA: **11.186,00 m²**    EXTENSÃO: **1.749,00 m**

TIPO DE PROJETO:  
**PROJETO DE TERRAPLENAGEM**

DESCRIÇÃO:  
**PLANTA BAIXA E PERFIL**

ESCALA:    FOLHA / TOTAL:  
                  **11 / 28**



LEGENDA E CONVENÇÕES EM SEÇÃO

	TERRAPLENAGEM
	TERRENO NATURAL
	LOCAL DE CORTE
	LOCAL DE ATERRO

CONTRATADO:

**SEPLACON ENGENHARIA**

RESPONSÁVEL TÉCNICO:

**APROVADO**  
Por Selmo Gilvani Eberhardt às 05:35, 14/5/2026

**ENG. SELMO G. EBERHARDT**  
CREA/RS 175.282

CONTRATANTE:



**PREFEITURA MUNICIPAL DE ARARANGUÁ**  
SEC. DE OBRAS, VIAÇÃO E SERVIÇOS URBANOS  
**PROJETO PAVIMENTAÇÃO PISO SEXTAVADO**

LOCAL:

**RUA ANTONOR LUCIDONIO RAFAEL**

MUNICÍPIO:

**MUNICÍPIO DE ARARANGUÁ / SC**

DATA:

**13/05/2026**

ÁREA:

**11.186,00 m²**

EXTENSÃO:

**1.749,00 m**

TIPO DE PROJETO:

**PROJETO DE TERRAPLENAGEM**

DESCRIÇÃO:

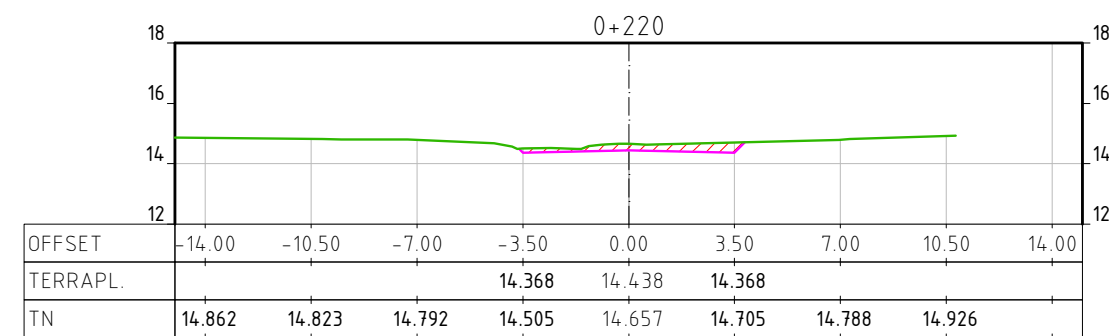
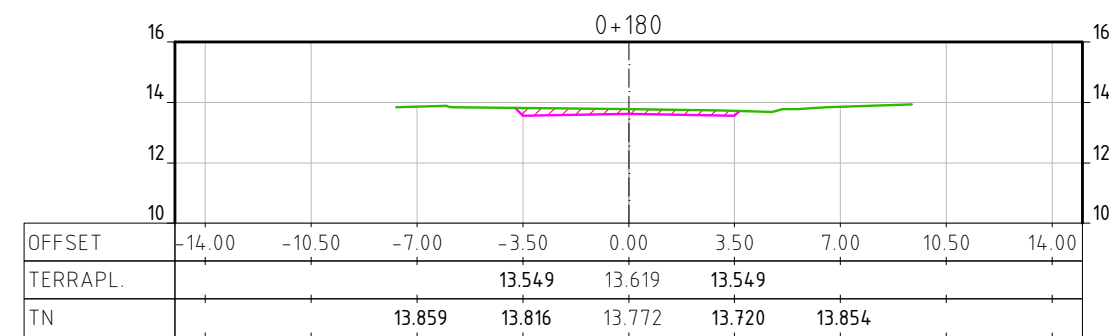
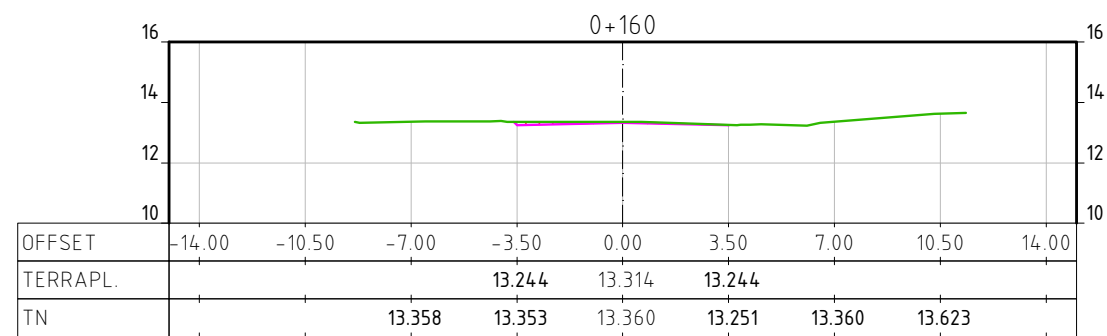
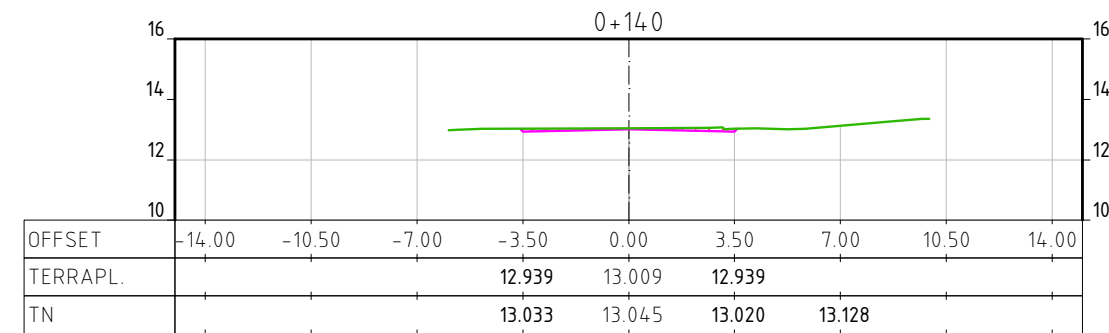
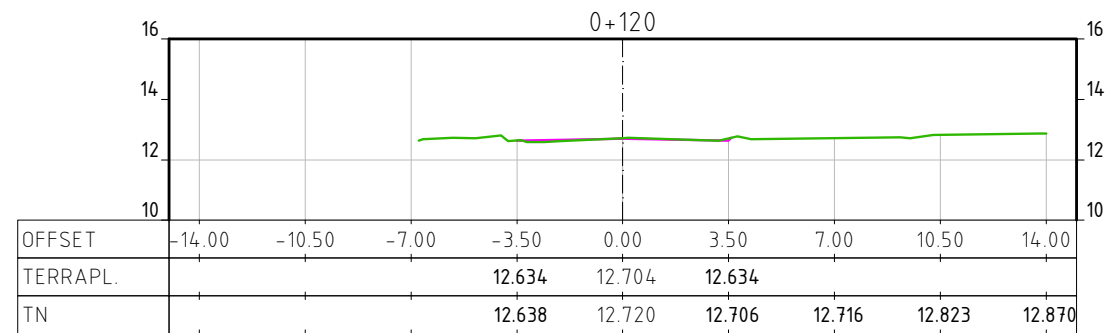
**SEÇÕES TRANSVERSAIS**

ESCALA:

**1:250**

FOLHA / TOTAL:

**12 / 28**



LEGENDA E CONVENÇÕES EM SEÇÃO

	TERRAPLENAGEM
	TERRENO NATURAL
	LOCAL DE CORTE
	LOCAL DE ATERRO

CONTRATADO:

**SEPLACON ENGENHARIA**

RESPONSÁVEL TÉCNICO:

**APROVADO**  
Por Selmo Gilvani Eberhardt às 05:35, 14/5/2026

**ENG. SELMO G. EBERHARDT**  
CREA/RS 175.282

CONTRATANTE:



**PREFEITURA MUNICIPAL DE ARARANGUÁ**  
SEC. DE OBRAS, VIAÇÃO E SERVIÇOS URBANOS  
**PROJETO PAVIMENTAÇÃO PISO SEXTAVADO**

LOCAL:

**RUA ANTONOR LUCIDONIO RAFAEL**

MUNICÍPIO:

**MUNICÍPIO DE ARARANGUÁ / SC**

DATA:

**13/05/2026**

ÁREA:

**11.186,00 m²**

EXTENSÃO:

**1.749,00 m**

TIPO DE PROJETO:

**PROJETO DE TERRAPLENAGEM**

DESCRIÇÃO:

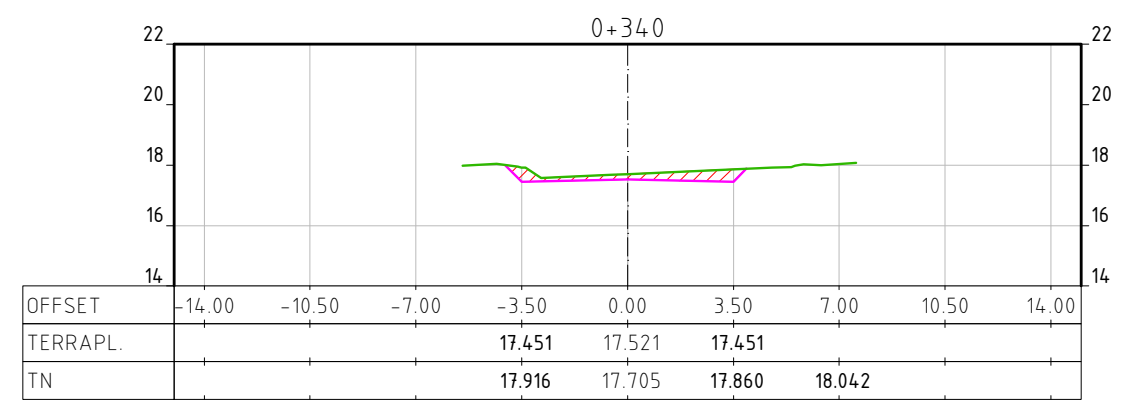
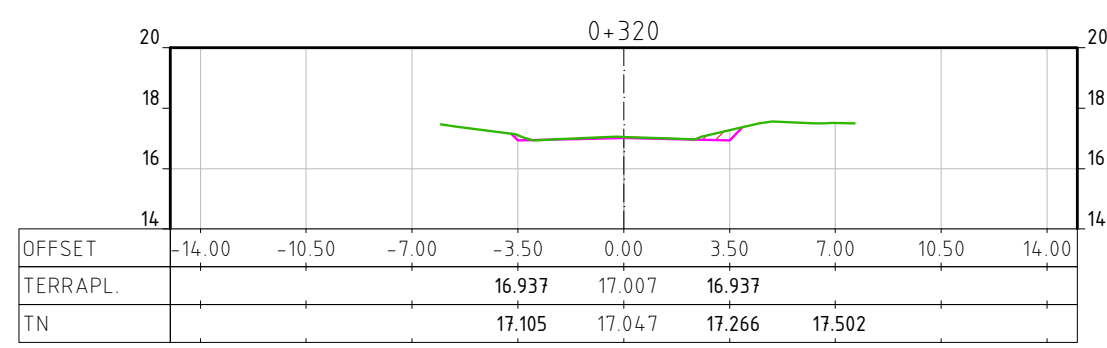
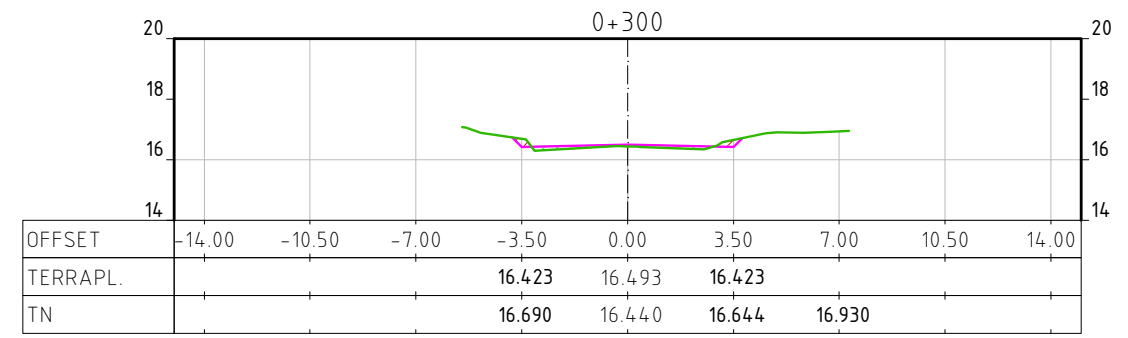
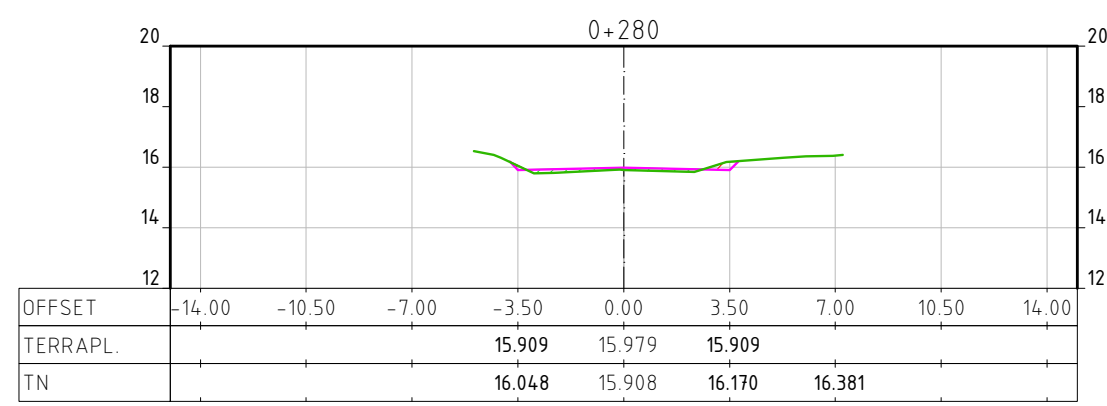
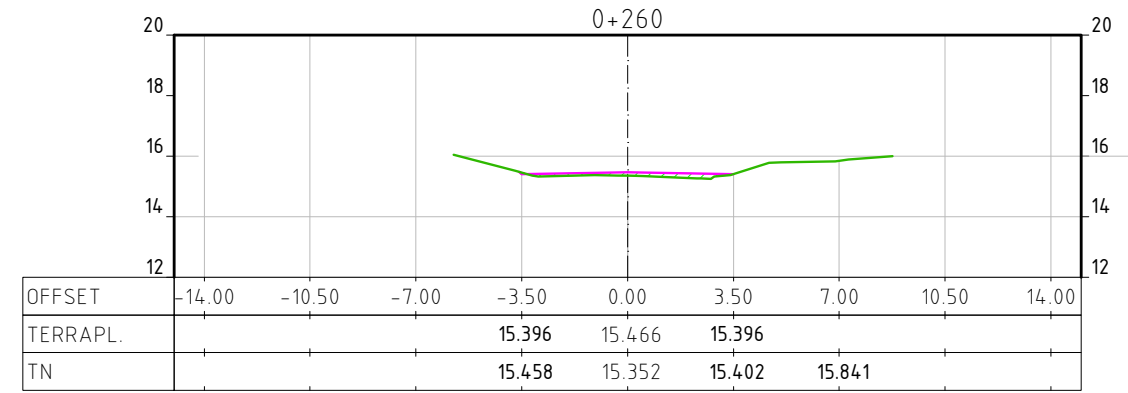
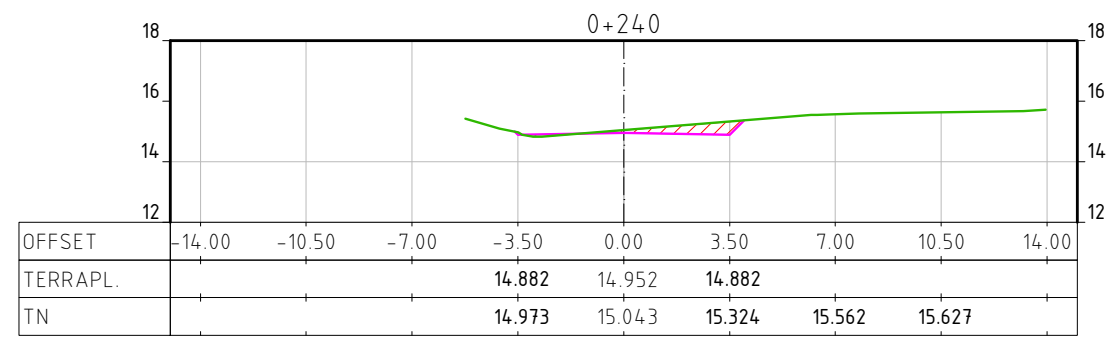
**SEÇÕES TRANSVERSAIS**

ESCALA:

**1:250**

FOLHA / TOTAL:

**13 / 28**



LEGENDA E CONVENÇÕES EM SEÇÃO

	TERRAPLENAGEM
	TERRENO NATURAL
	LOCAL DE CORTE
	LOCAL DE ATERRO

CONTRATADO:

**SEPLACON ENGENHARIA**



RESPONSÁVEL TÉCNICO:

**APROVADO**

Por Selmo Gilvani Eberhardt às 05:35, 14/5/2026

**ENG. SELMO G. EBERHARDT**  
CREA/RS 175.282

CONTRATANTE:



**PREFEITURA MUNICIPAL DE ARARANGUÁ**

SEC. DE OBRAS, VIAÇÃO E SERVIÇOS URBANOS

**PROJETO PAVIMENTAÇÃO PISO SEXTAVADO**

LOCAL:

**RUA ANTONOR LUCIDONIO RAFAEL**

MUNICÍPIO:

**MUNICÍPIO DE ARARANGUÁ / SC**

DATA:

**13/05/2026**

ÁREA:

**11.186,00 m²**

EXTENSÃO:

**1.749,00 m**

TIPO DE PROJETO:

**PROJETO DE TERRAPLENAGEM**

DESCRIÇÃO:

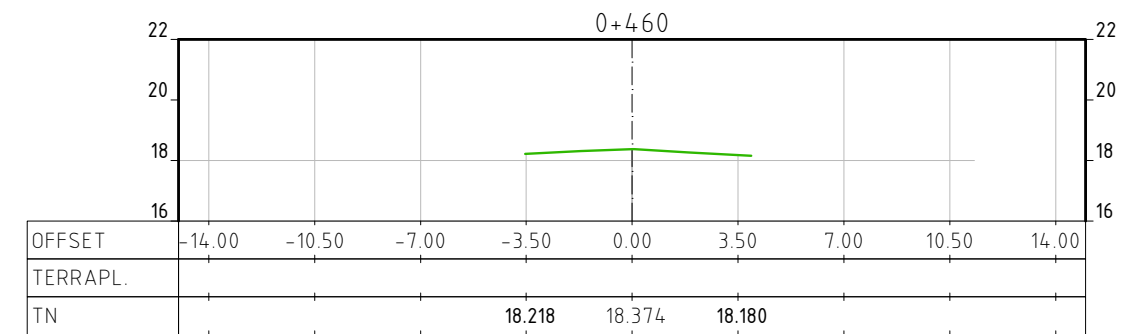
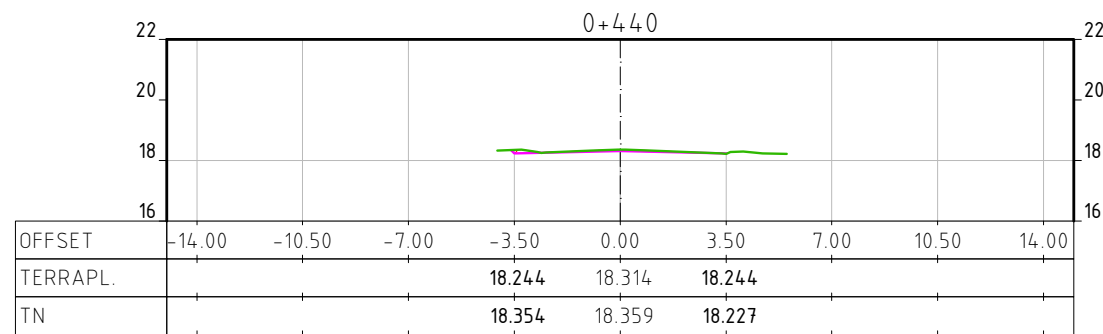
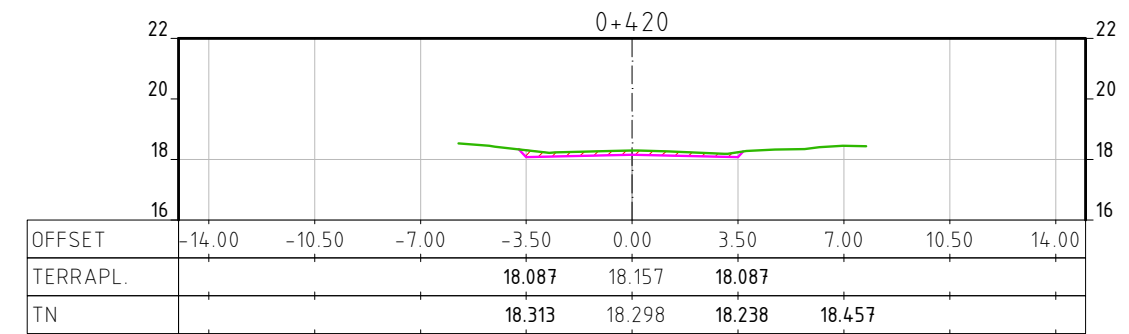
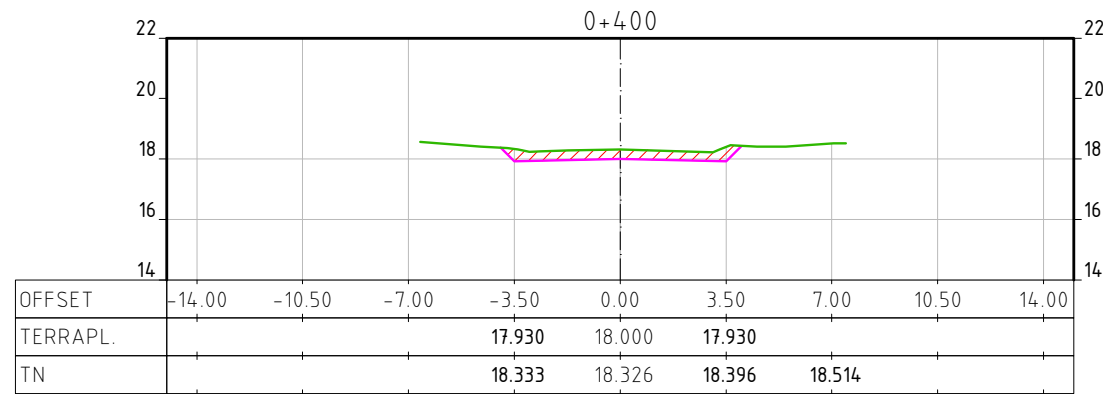
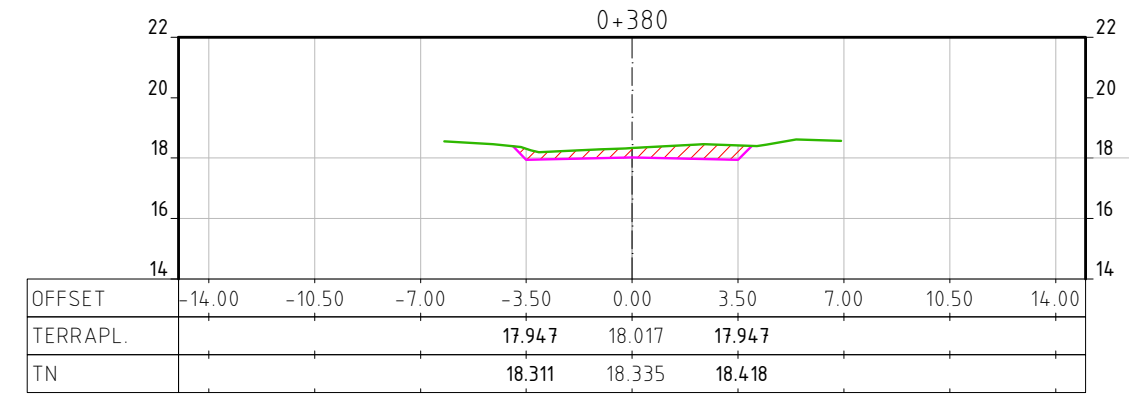
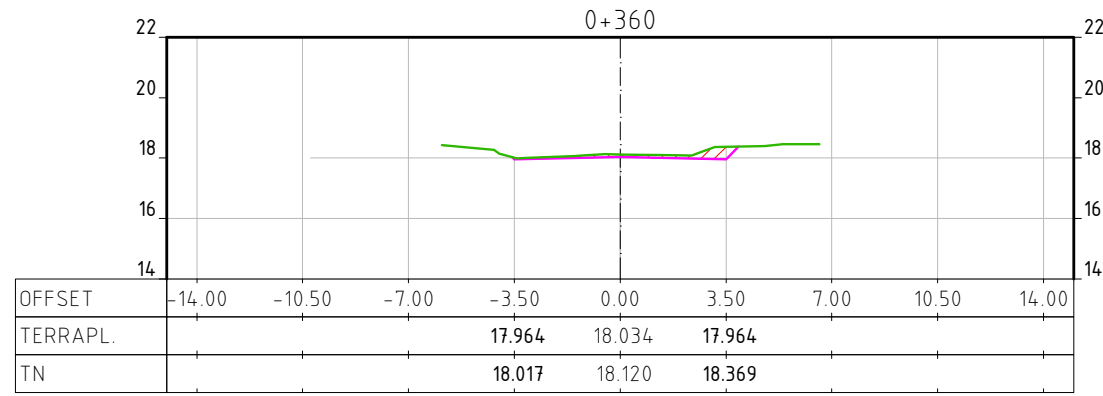
**SEÇÕES TRANSVERSAIS**

ESCALA:

**1:250**

FOLHA / TOTAL:

**14 / 28**



LEGENDA E CONVENÇÕES EM SEÇÃO

	TERRAPLENAGEM
	TERRENO NATURAL
	LOCAL DE CORTE
	LOCAL DE ATERRO

CONTRATADO:

**SEPLACON ENGENHARIA**



RESPONSÁVEL TÉCNICO:

**APROVADO**

*Por Selmo Gilvani Eberhardt às 05:35, 14/5/2026*

**ENG. SELMO G. EBERHARDT**  
CREA/RS 175.282

CONTRATANTE:



**PREFEITURA MUNICIPAL DE ARARANGUÁ**

SEC. DE OBRAS, VIAÇÃO E SERVIÇOS URBANOS

**PROJETO PAVIMENTAÇÃO PISO SEXTAVADO**

LOCAL:

**RUA ANTENOR LUCIDONIO RAFAEL**

MUNICÍPIO:

**MUNICÍPIO DE ARARANGUÁ / SC**

DATA:

**13/05/2026**

ÁREA:

**11.186,00 m²**

EXTENSÃO:

**1.749,00 m**

TIPO DE PROJETO:

**PROJETO DE TERRAPLENAGEM**

DESCRIÇÃO:

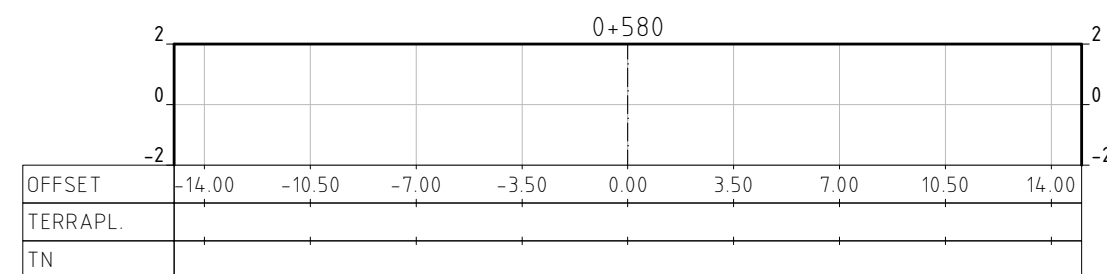
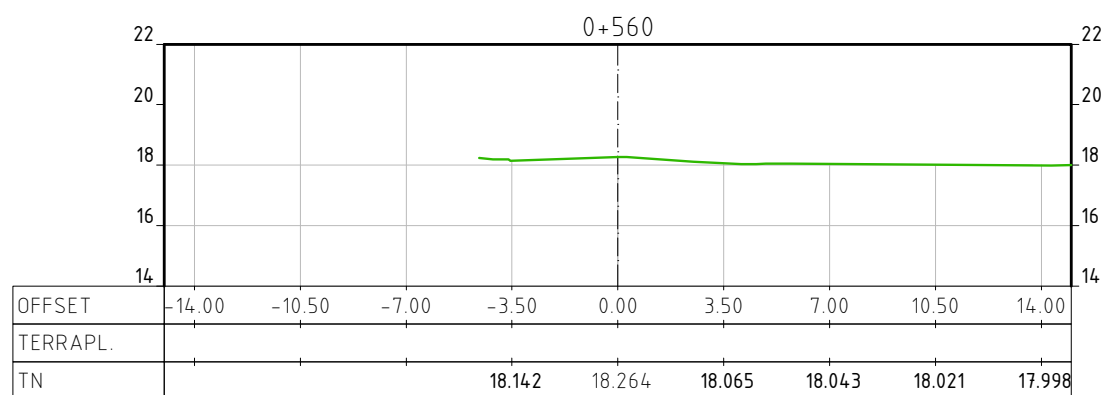
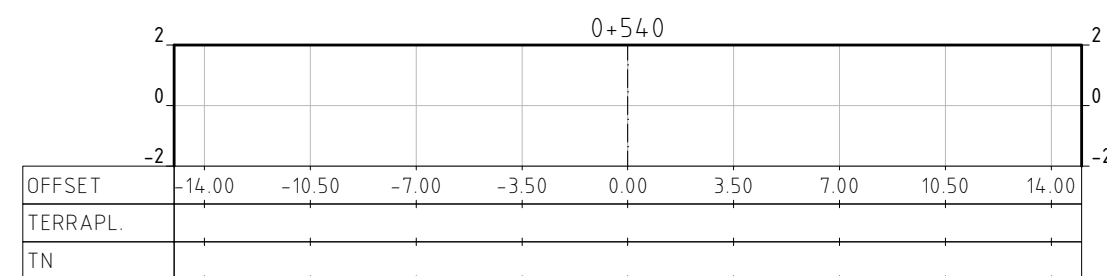
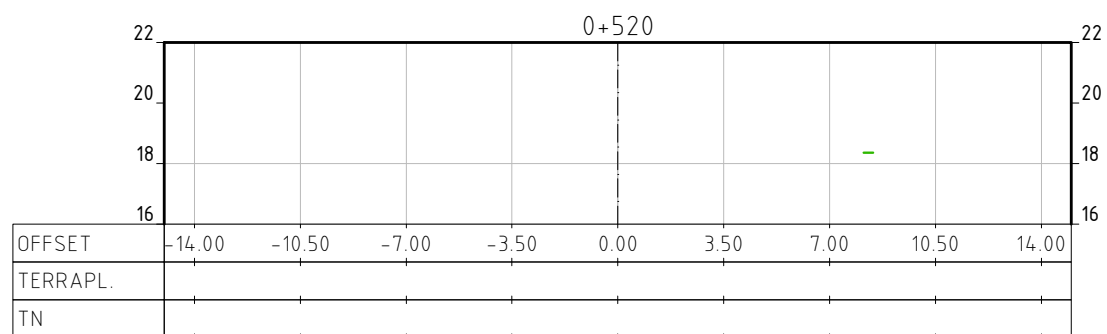
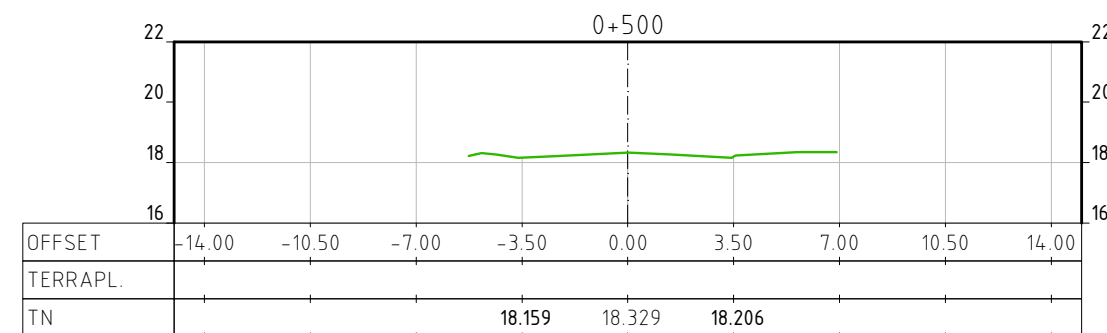
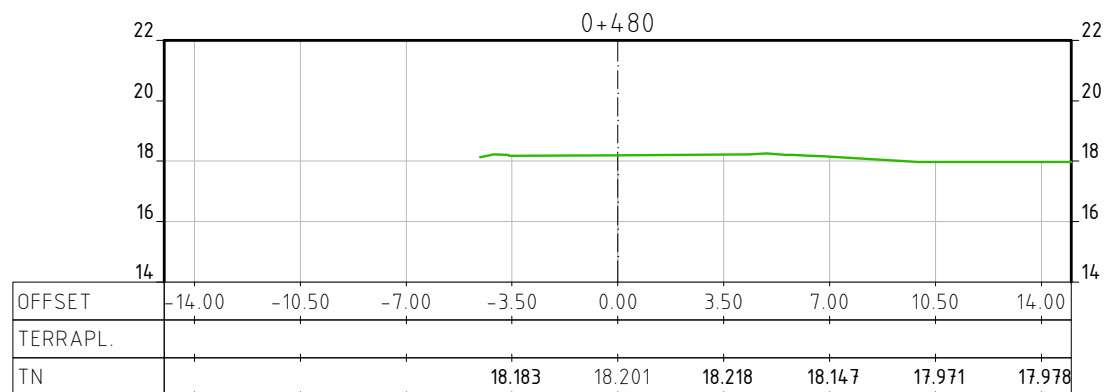
**SEÇÕES TRANSVERSAIS**

ESCALA:

**1:250**

FOLHA / TOTAL:

**15 / 28**



LEGENDA E CONVENÇÕES EM SEÇÃO

	TERRAPLENAGEM
	TERRENO NATURAL
	LOCAL DE CORTE
	LOCAL DE ATERRO

CONTRATADO:

**SEPLACON ENGENHARIA**

RESPONSÁVEL TÉCNICO:

**APROVADO**  
Por Selmo Gilvani Eberhardt às 05:35, 14/5/2026

**ENG. SELMO G. EBERHARDT**  
CREA/RS 175.282

CONTRATANTE:



**PREFEITURA MUNICIPAL DE ARARANGUÁ**  
SEC. DE OBRAS, VIAÇÃO E SERVIÇOS URBANOS  
**PROJETO PAVIMENTAÇÃO PISO SEXTAVADO**

LOCAL:  
**RUA ANTONOR LUCIDONIO RAFAEL**

MUNICÍPIO:  
**MUNICÍPIO DE ARARANGUÁ / SC**

DATA:  
**13/05/2026**

ÁREA:  
**11.186,00 m²**

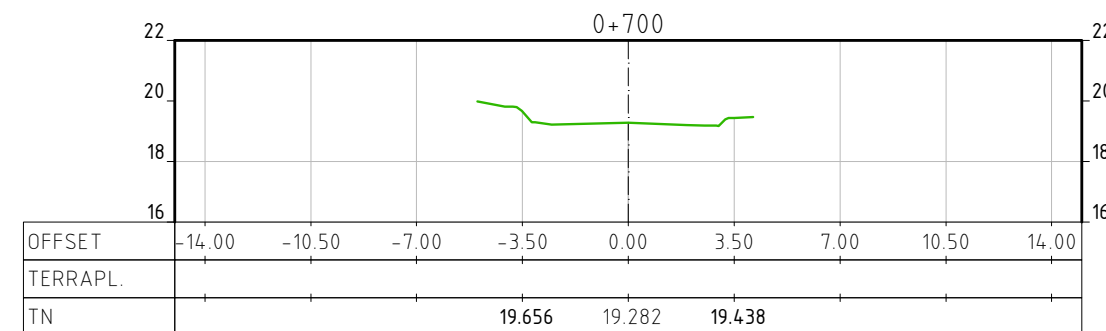
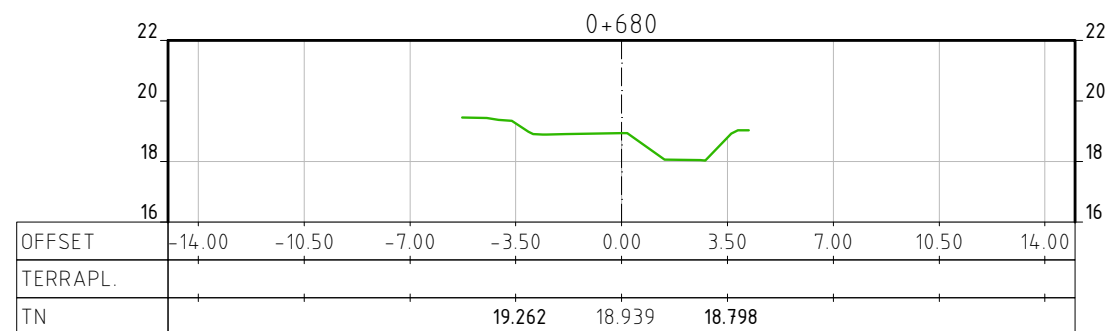
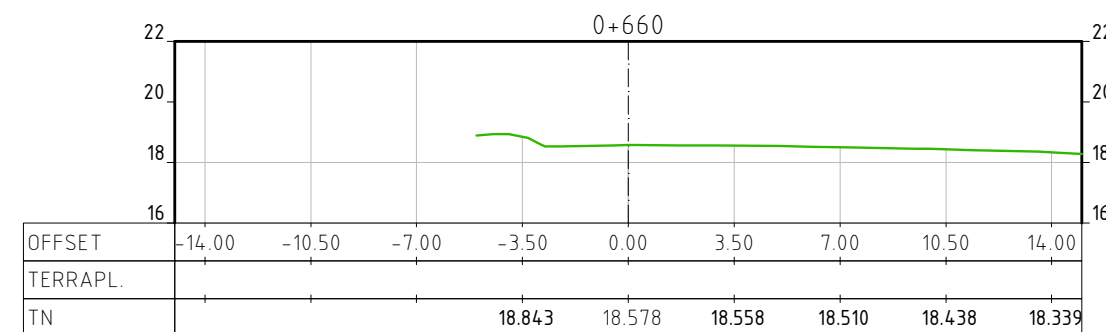
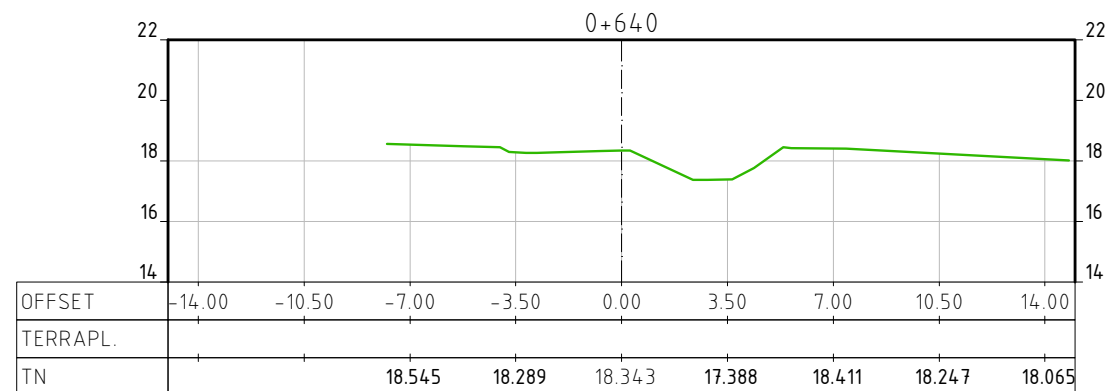
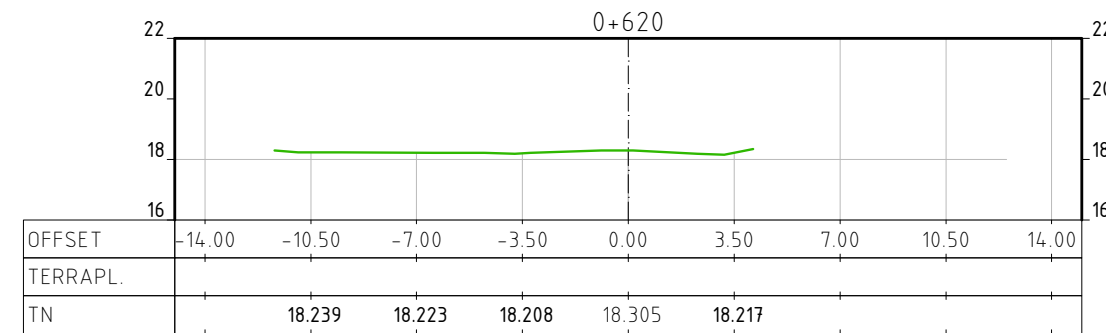
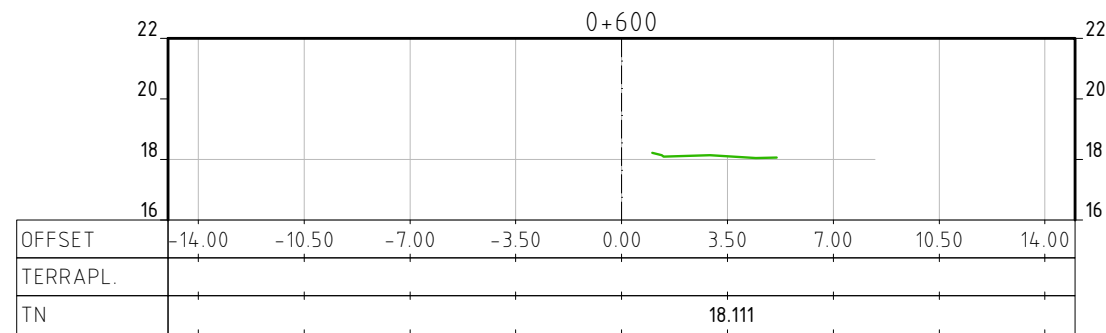
EXTENSÃO:  
**1.749,00 m**

TIPO DE PROJETO:  
**PROJETO DE TERRAPLENAGEM**

DESCRIÇÃO:  
**SEÇÕES TRANSVERSAIS**

ESCALA:  
**1:250**

FOLHA / TOTAL:  
**16 / 28**



LEGENDA E CONVENÇÕES EM SEÇÃO

	TERRAPLENAGEM
	TERRENO NATURAL
	LOCAL DE CORTE
	LOCAL DE ATERRO

CONTRATADO:

**SEPLACON ENGENHARIA**



RESPONSÁVEL TÉCNICO:

**APROVADO**

Por Selmo Gilvani Eberhardt às 05:35, 14/5/2026

**ENG. SELMO G. EBERHARDT**  
CREA/RS 175.282

CONTRATANTE:



**PREFEITURA MUNICIPAL DE ARARANGUÁ**

SEC. DE OBRAS, VIAÇÃO E SERVIÇOS URBANOS

**PROJETO PAVIMENTAÇÃO PISO SEXTAVADO**

LOCAL:

**RUA ANTONOR LUCIDONIO RAFAEL**

MUNICÍPIO:

**MUNICÍPIO DE ARARANGUÁ / SC**

DATA:

**13/05/2026**

ÁREA:

**11.186,00 m²**

EXTENSÃO:

**1.749,00 m**

TIPO DE PROJETO:

**PROJETO DE TERRAPLENAGEM**

DESCRIÇÃO:

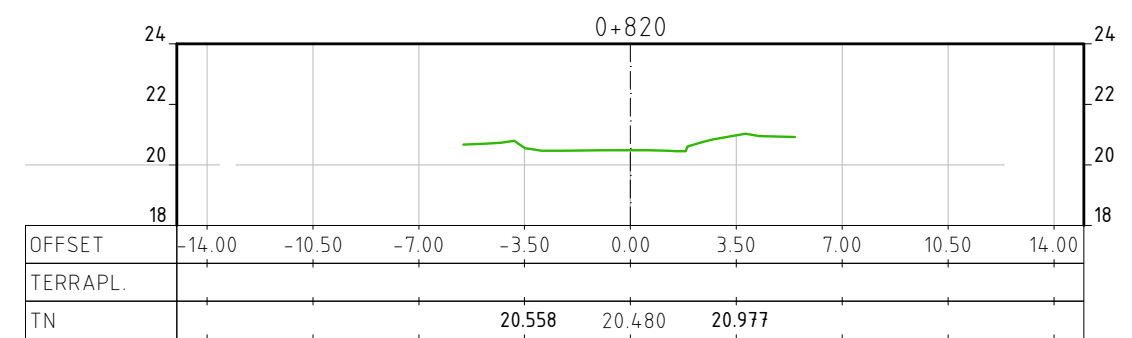
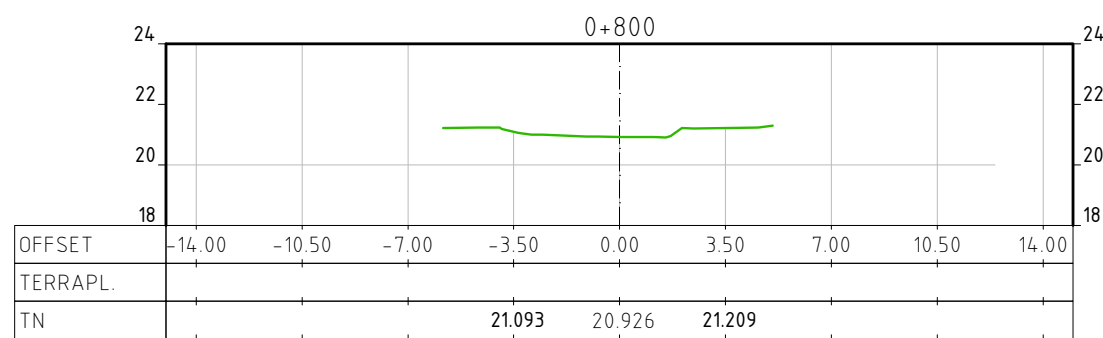
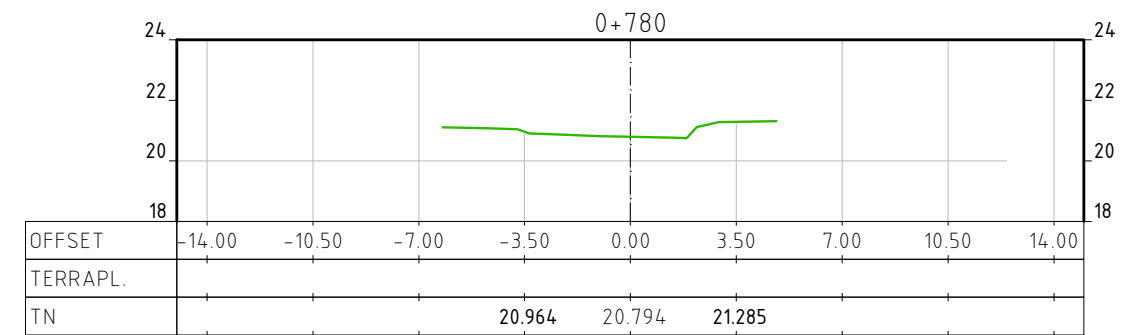
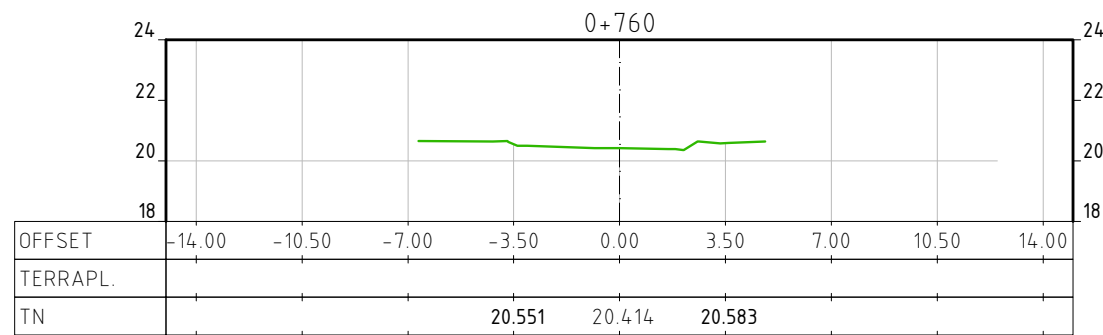
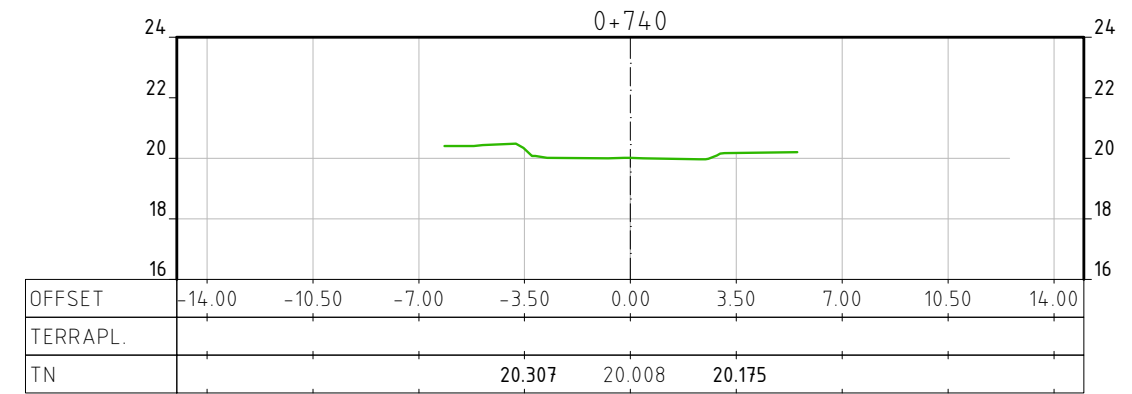
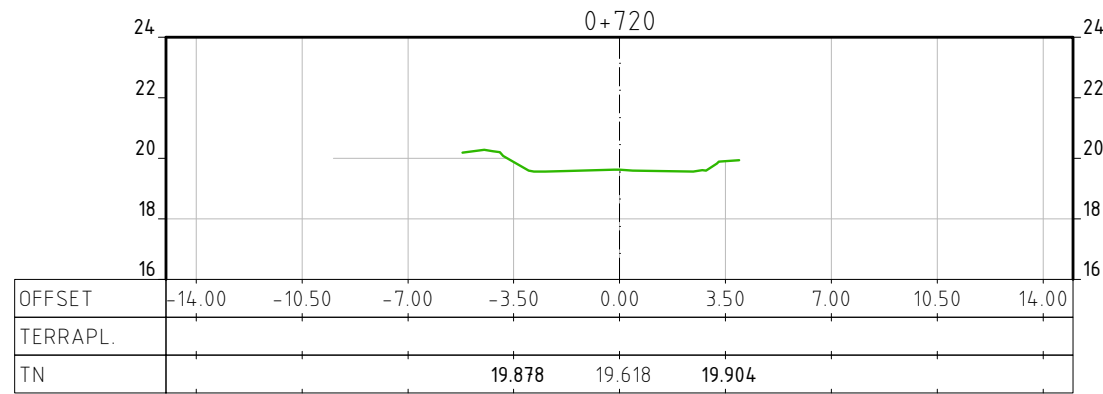
**SEÇÕES TRANSVERSAIS**

ESCALA:

**1:250**

FOLHA / TOTAL:

**17 / 28**



LEGENDA E CONVENÇÕES EM SEÇÃO

	TERRAPLENAGEM
	TERRENO NATURAL
	LOCAL DE CORTE
	LOCAL DE ATERRO

CONTRATADO:

**SEPLACON ENGENHARIA**

RESPONSÁVEL TÉCNICO:

**APROVADO**  
Por Selmo Gilvani Eberhardt às 05:35, 14/5/2026

**ENG. SELMO G. EBERHARDT**  
CREA/RS 175.282

CONTRATANTE:



**PREFEITURA MUNICIPAL DE ARARANGUÁ**  
SEC. DE OBRAS, VIAÇÃO E SERVIÇOS URBANOS  
**PROJETO PAVIMENTAÇÃO PISO SEXTAVADO**

LOCAL:

**RUA ANTONOR LUCIDONIO RAFAEL**

MUNICÍPIO:

**MUNICÍPIO DE ARARANGUÁ / SC**

DATA:

**13/05/2026**

ÁREA:

**11.186,00 m²**

EXTENSÃO:

**1.749,00 m**

TIPO DE PROJETO:

**PROJETO DE TERRAPLENAGEM**

DESCRIÇÃO:

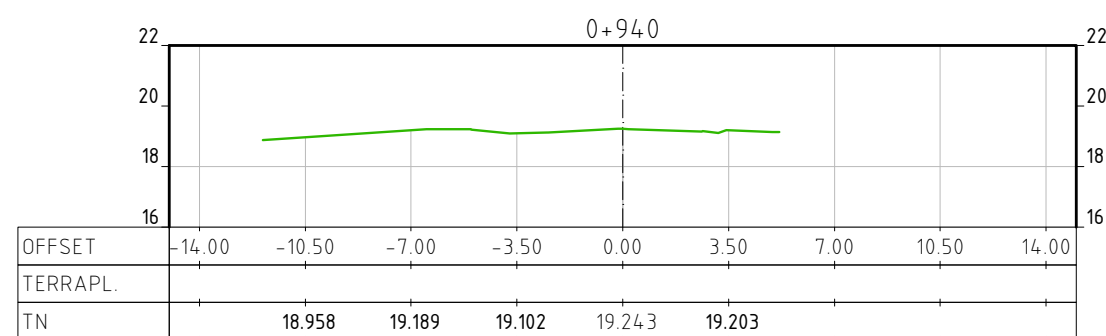
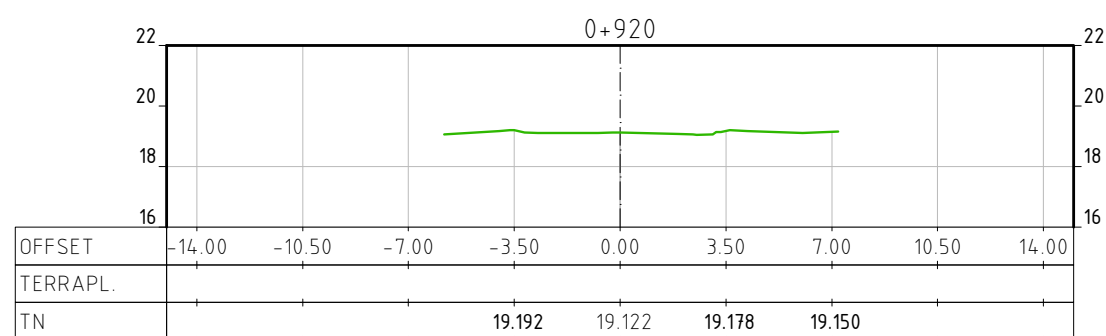
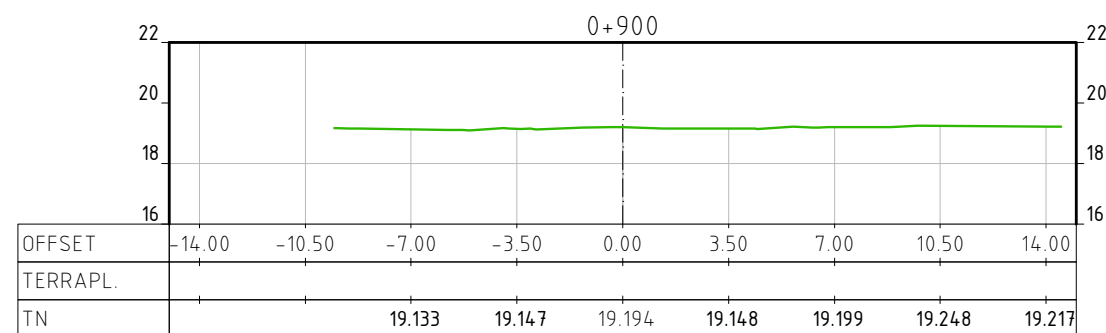
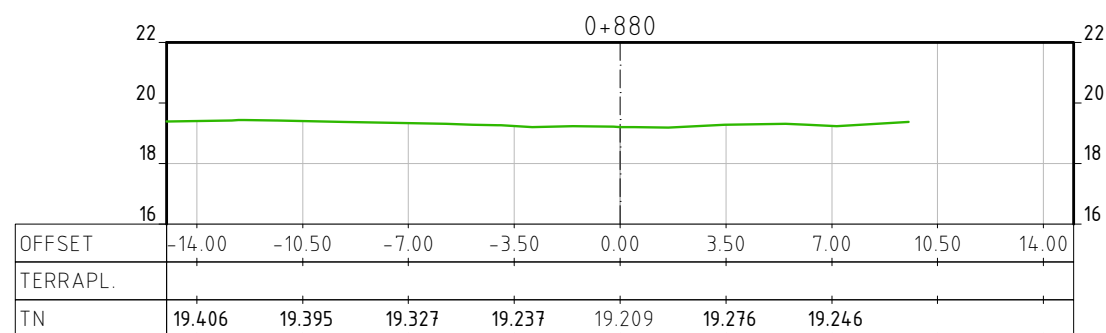
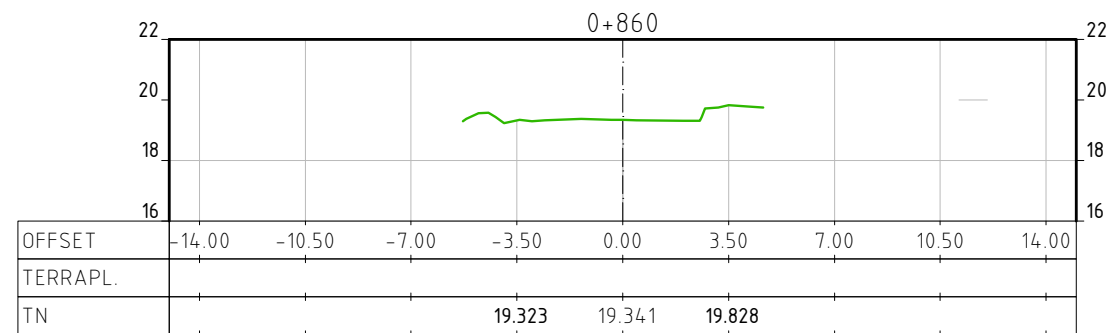
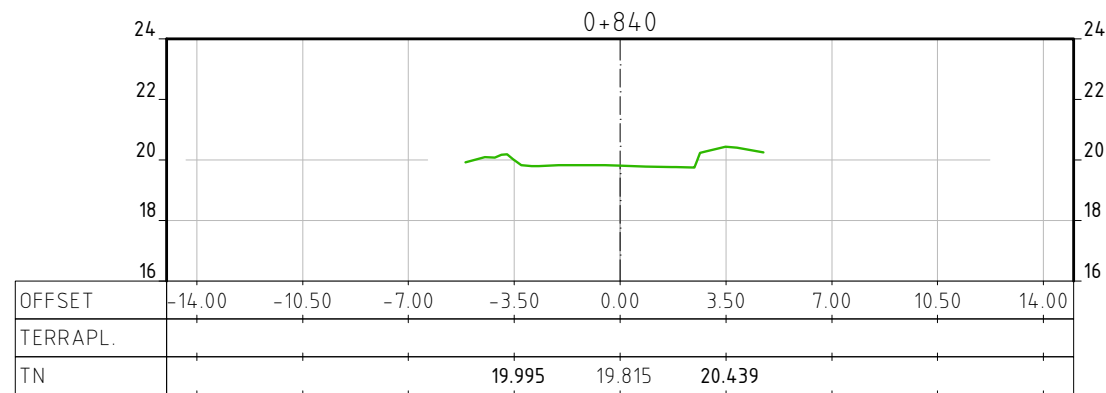
**SEÇÕES TRANSVERSAIS**

ESCALA:

**1:250**

FOLHA / TOTAL:

**18 / 28**



LEGENDA E CONVENÇÕES EM SEÇÃO

	TERRAPLENAGEM
	TERRENO NATURAL
	LOCAL DE CORTE
	LOCAL DE ATERRO

CONTRATADO:

**SEPLACON**  
**ENGENHARIA**

RESPONSÁVEL TÉCNICO:

**APROVADO**  
*Por Selmo Gilvani Eberhardt às 05:35, 14/5/2026*

**ENG. SELMO G. EBERHARDT**  
CREA/RS 175.282

CONTRATANTE:



**PREFEITURA MUNICIPAL DE ARARANGUÁ**  
SEC. DE OBRAS, VIAÇÃO E SERVIÇOS URBANOS  
**PROJETO PAVIMENTAÇÃO PISO SEXTAVADO**

LOCAL:

**RUA ANTENOR LUCIDONIO RAFAEL**

MUNICÍPIO:

**MUNICÍPIO DE ARARANGUÁ / SC**

DATA:

**13/05/2026**

ÁREA:

**11.186,00 m²**

EXTENSÃO:

**1.749,00 m**

TIPO DE PROJETO:

**PROJETO DE TERRAPLENAGEM**

DESCRIÇÃO:

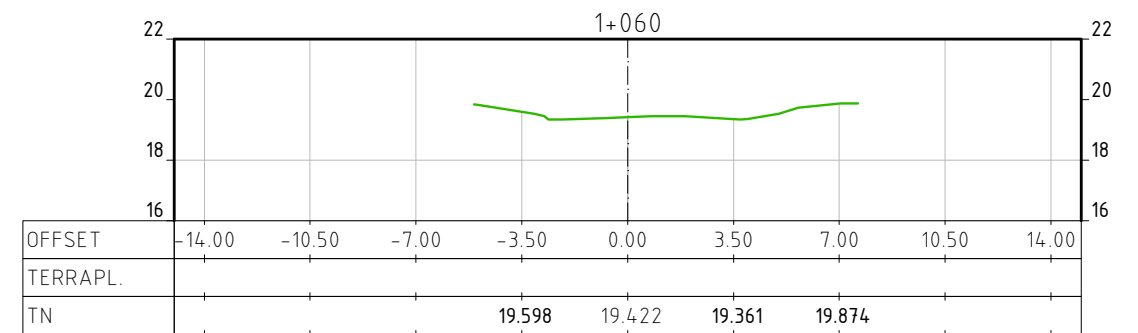
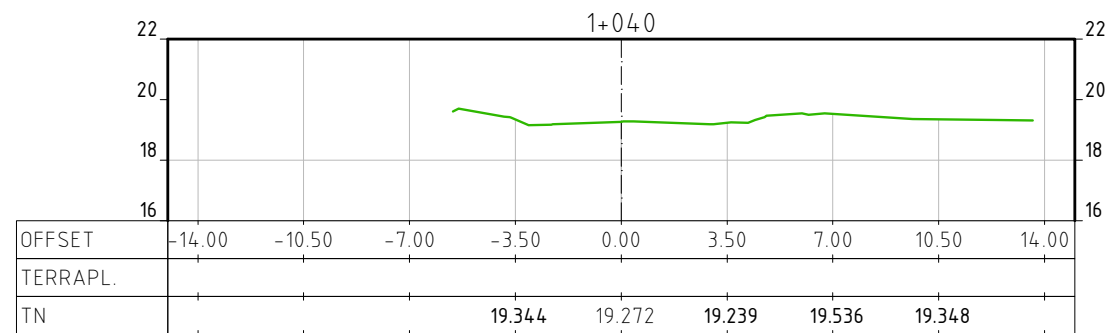
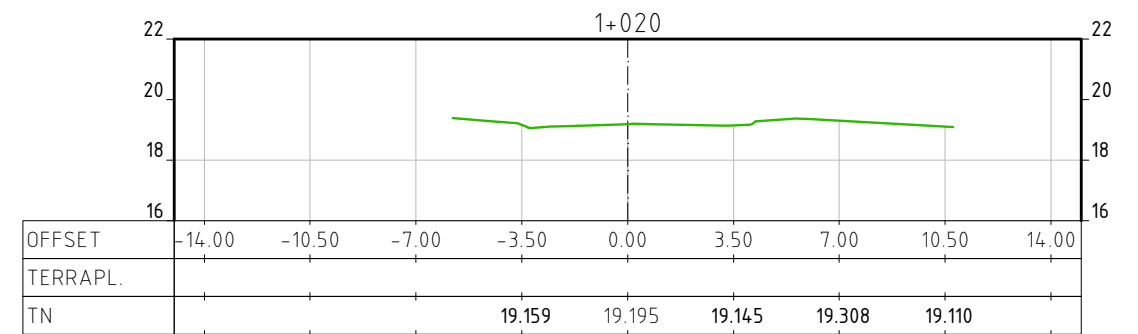
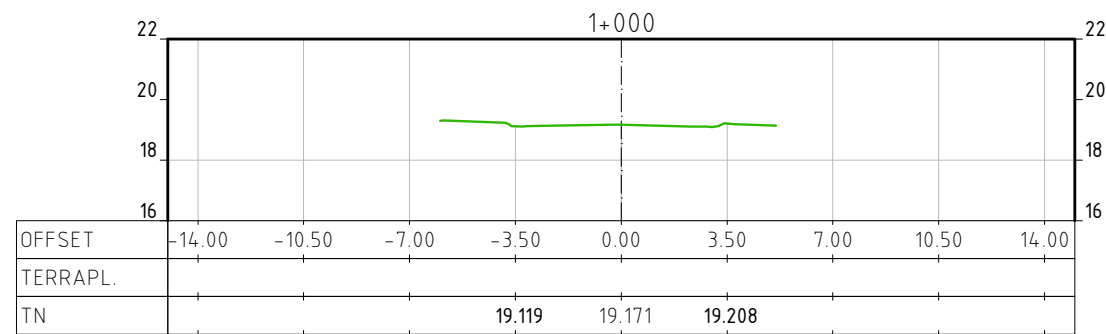
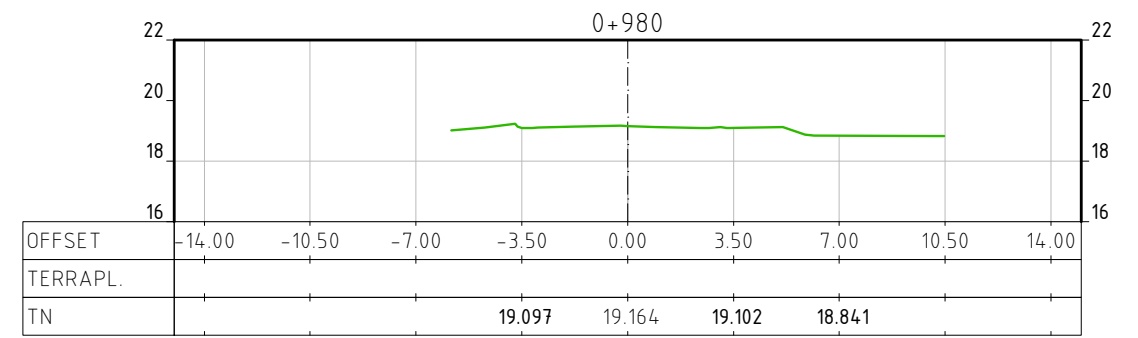
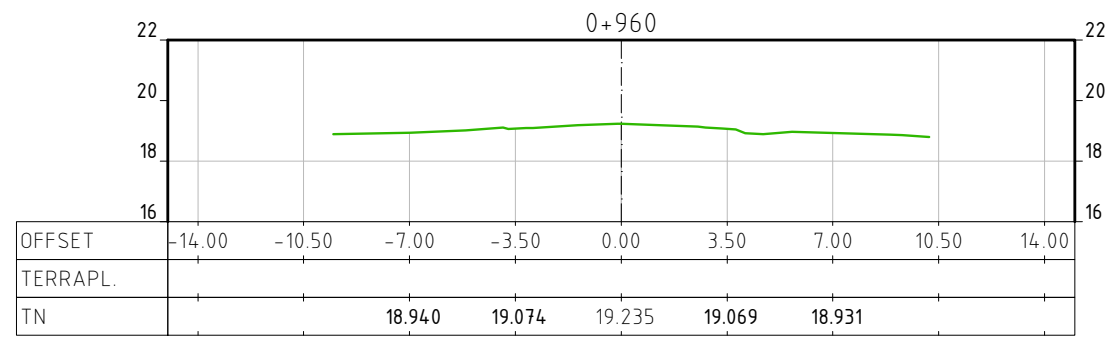
**SEÇÕES TRANSVERSAIS**

ESCALA:

**1:250**

FOLHA / TOTAL:

**19 / 28**



LEGENDA E CONVENÇÕES EM SEÇÃO

	TERRAPLENAGEM
	TERRENO NATURAL
	LOCAL DE CORTE
	LOCAL DE ATERRO

CONTRATADO:

**SEPLACON  
ENGENHARIA**



RESPONSÁVEL TÉCNICO:

**APROVADO**

*Por Selmo Gilvani Eberhardt às 05:35, 14/5/2026*

**ENG. SELMO G. EBERHARDT**  
CREA/RS 175.282

CONTRATANTE:



**PREFEITURA MUNICIPAL DE ARARANGUÁ**

SEC. DE OBRAS, VIAÇÃO E SERVIÇOS URBANOS

**PROJETO PAVIMENTAÇÃO PISO SEXTAVADO**

LOCAL:

**RUA ANTENOR LUCIDONIO RAFAEL**

MUNICÍPIO:

**MUNICÍPIO DE ARARANGUÁ / SC**

DATA:

**13/05/2026**

ÁREA:

**11.186,00 m²**

EXTENSÃO:

**1.749,00 m**

TIPO DE PROJETO:

**PROJETO DE TERRAPLENAGEM**

DESCRIÇÃO:

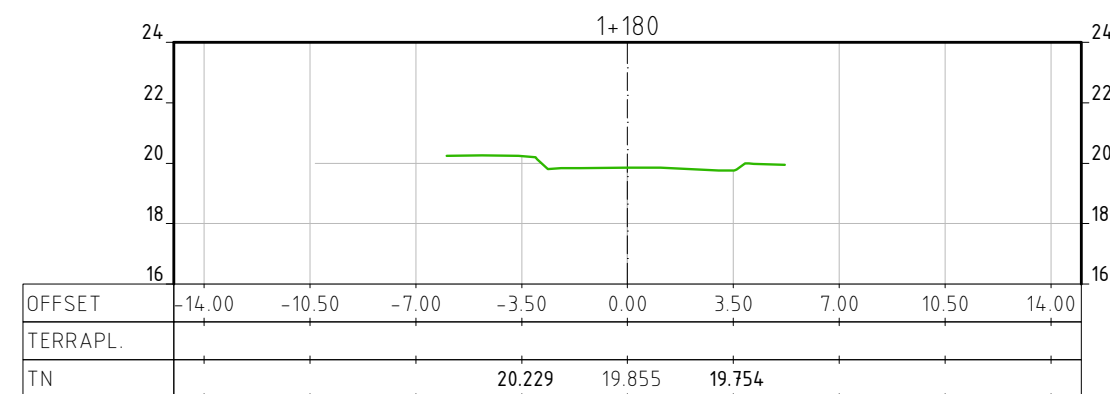
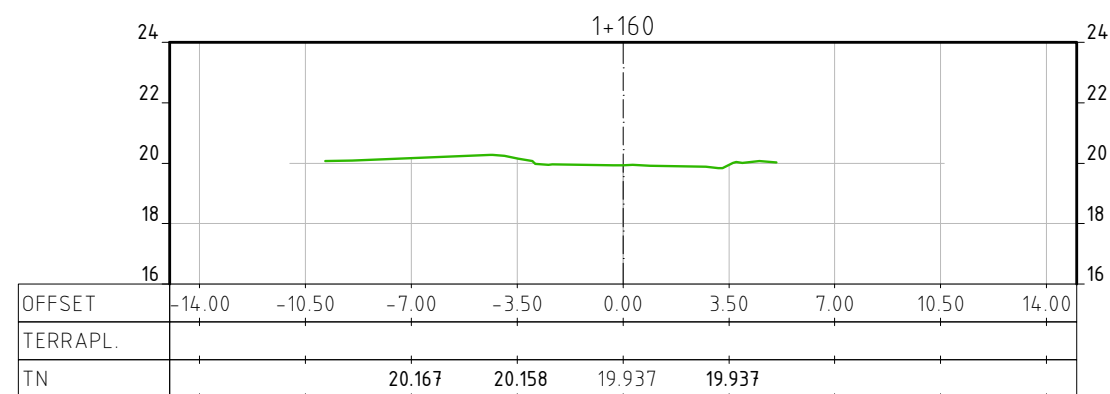
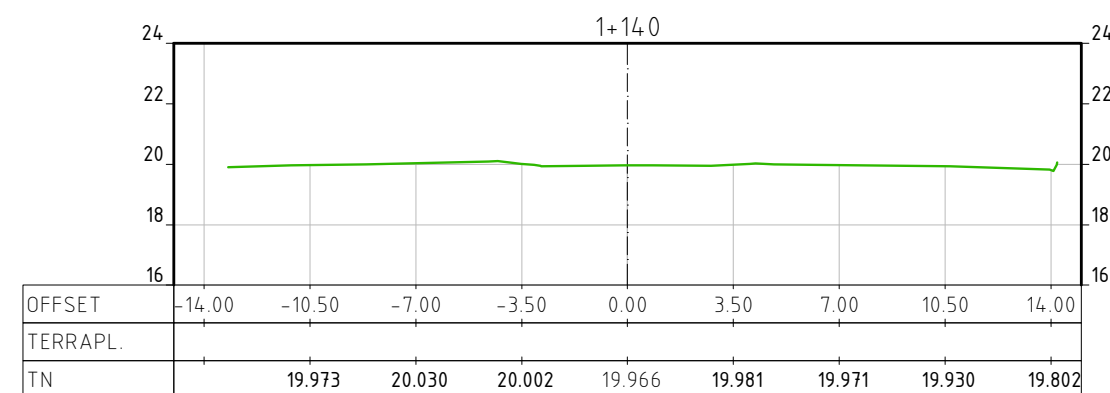
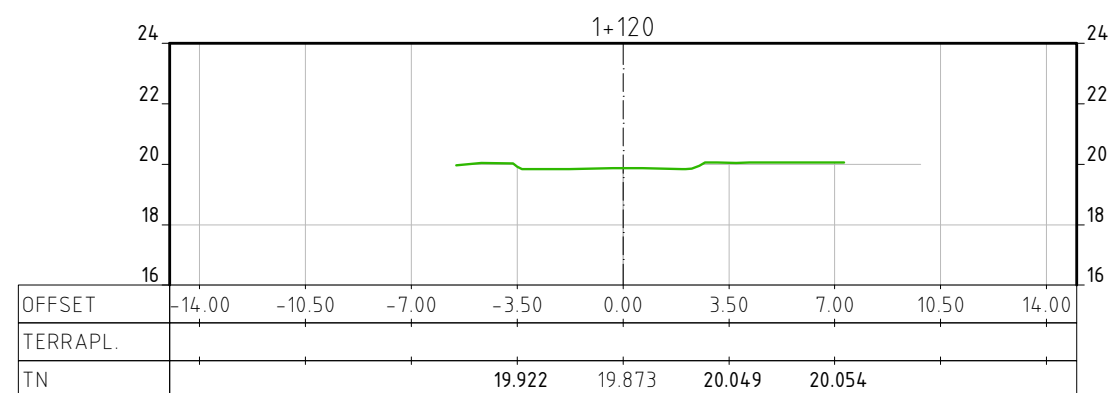
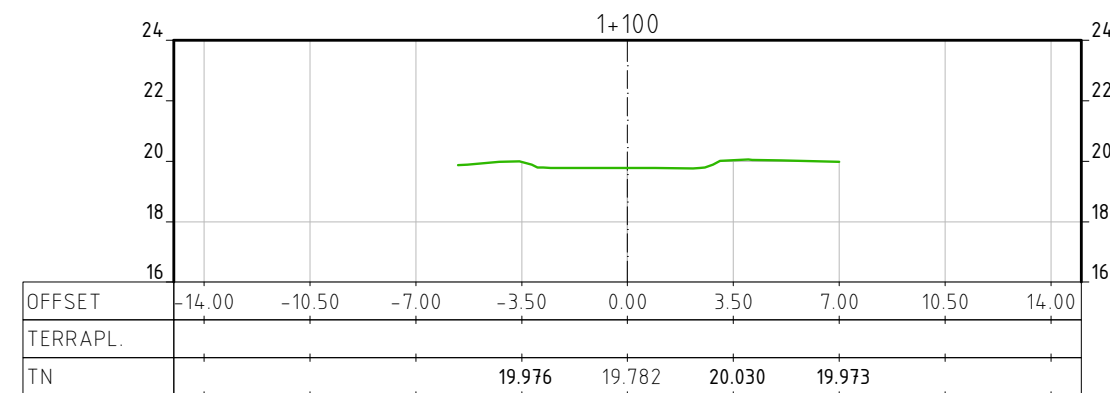
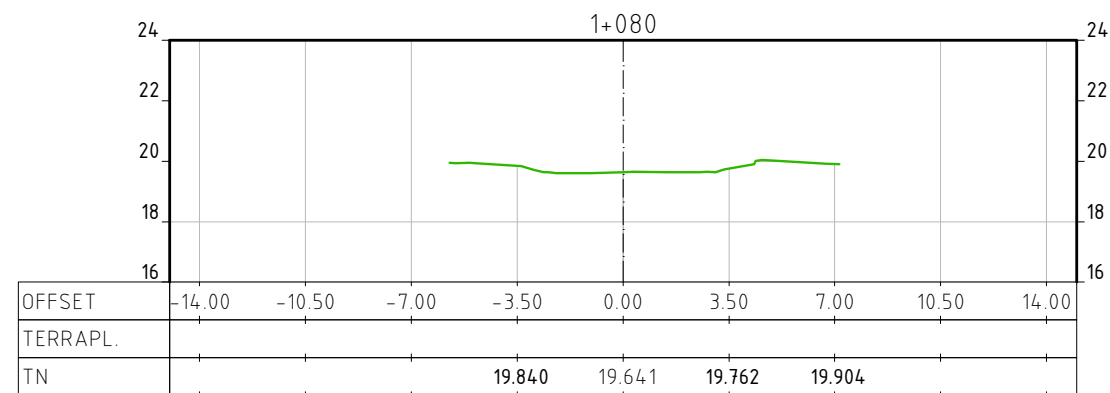
**SEÇÕES TRANSVERSAIS**

ESCALA:

**1:250**

FOLHA / TOTAL:

**20 / 28**



LEGENDA E CONVENÇÕES EM SEÇÃO

	TERRAPLENAGEM
	TERRENO NATURAL
	LOCAL DE CORTE
	LOCAL DE ATERRO

CONTRATADO:

**SEPLACON ENGENHARIA**

RESPONSÁVEL TÉCNICO:

**APROVADO**  
Por Selmo Gilvani Eberhardt às 05:35, 14/5/2026

**ENG. SELMO G. EBERHARDT**  
CREA/RS 175.282

CONTRATANTE:



**PREFEITURA MUNICIPAL DE ARARANGUÁ**  
SEC. DE OBRAS, VIAÇÃO E SERVIÇOS URBANOS  
**PROJETO PAVIMENTAÇÃO PISO SEXTAVADO**

LOCAL:

**RUA ANTONOR LUCIDONIO RAFAEL**

MUNICÍPIO:

**MUNICÍPIO DE ARARANGUÁ / SC**

DATA:

**13/05/2026**

ÁREA:

**11.186,00 m²**

EXTENSÃO:

**1.749,00 m**

TIPO DE PROJETO:

**PROJETO DE TERRAPLENAGEM**

DESCRIÇÃO:

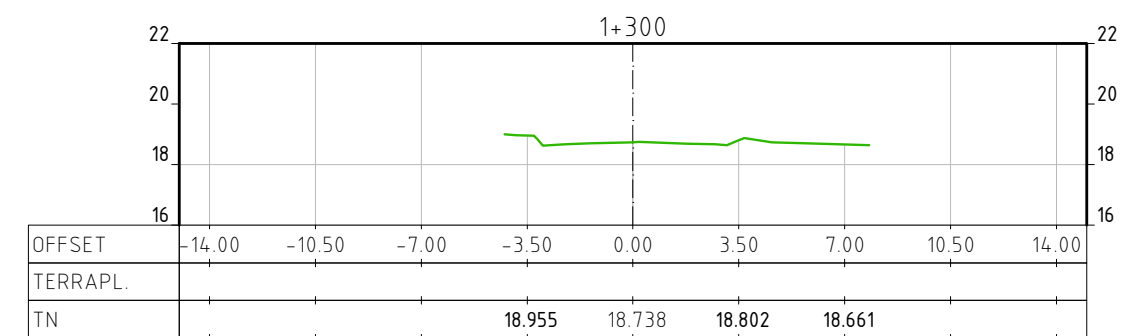
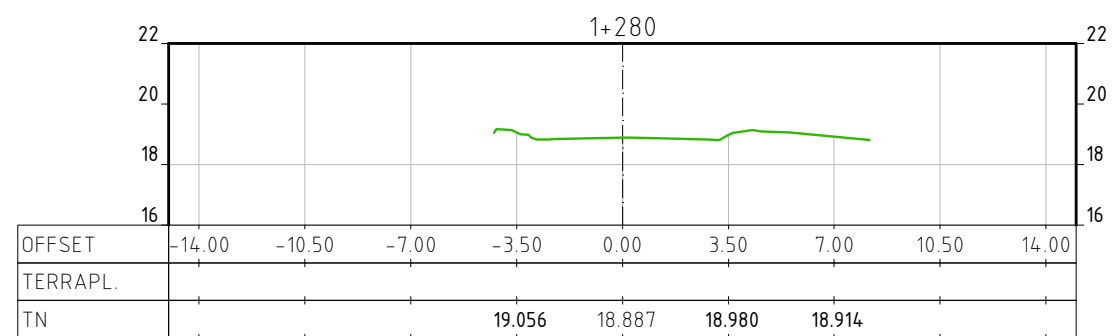
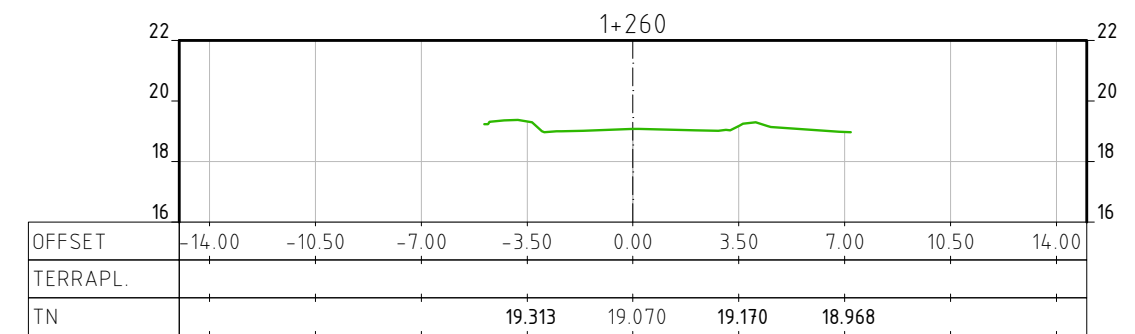
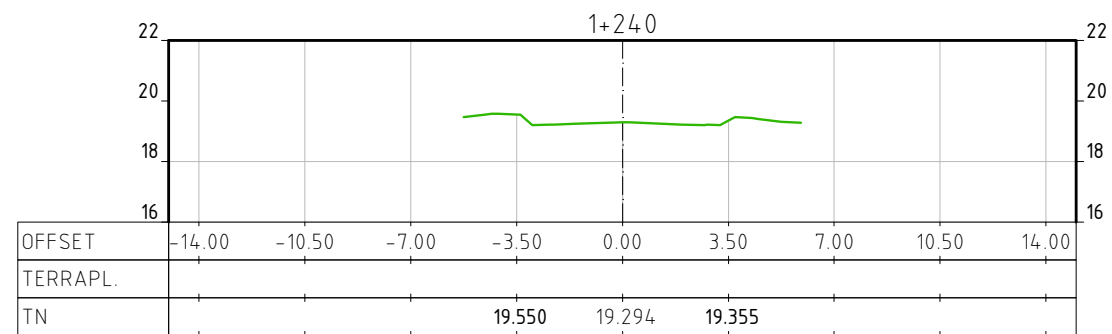
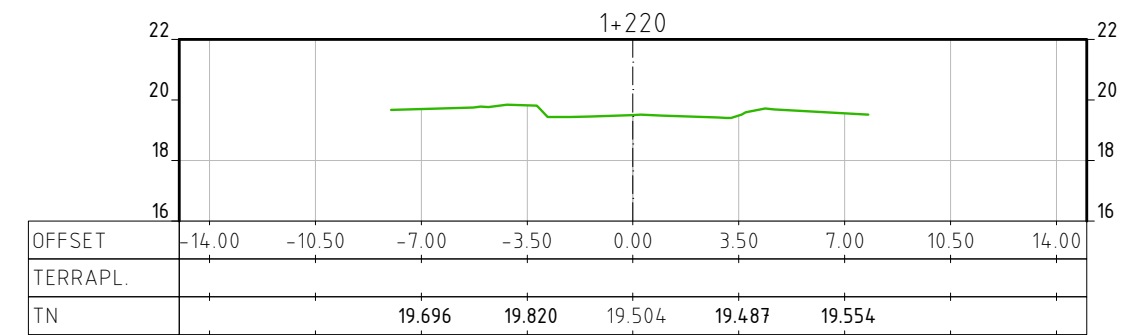
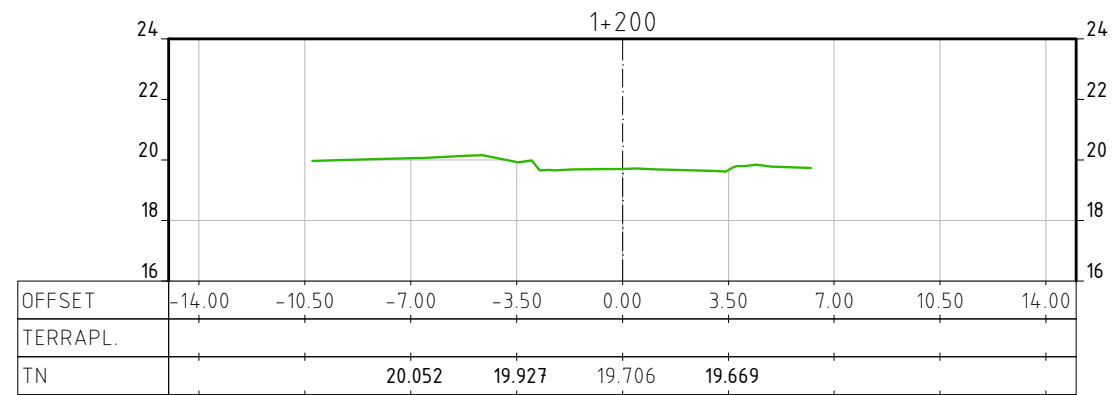
**SEÇÕES TRANSVERSAIS**

ESCALA:

**1:250**

FOLHA / TOTAL:

**21 / 28**



LEGENDA E CONVENÇÕES EM SEÇÃO

	TERRAPLENAGEM
	TERRENO NATURAL
	LOCAL DE CORTE
	LOCAL DE ATERRO

CONTRATADO:

**SEPLACON ENGENHARIA**



RESPONSÁVEL TÉCNICO:

**APROVADO**

Por Selmo Gilvani Eberhardt às 05:35, 14/5/2026

**ENG. SELMO G. EBERHARDT**  
CREA/RS 175.282

CONTRATANTE:



**PREFEITURA MUNICIPAL DE ARARANGUÁ**

SEC. DE OBRAS, VIAÇÃO E SERVIÇOS URBANOS

**PROJETO PAVIMENTAÇÃO PISO SEXTAVADO**

LOCAL:

**RUA ANTENOR LUCIDONIO RAFAEL**

MUNICÍPIO:

**MUNICÍPIO DE ARARANGUÁ / SC**

DATA:

**13/05/2026**

ÁREA:

**11.186,00 m²**

EXTENSÃO:

**1.749,00 m**

TIPO DE PROJETO:

**PROJETO DE TERRAPLENAGEM**

DESCRIÇÃO:

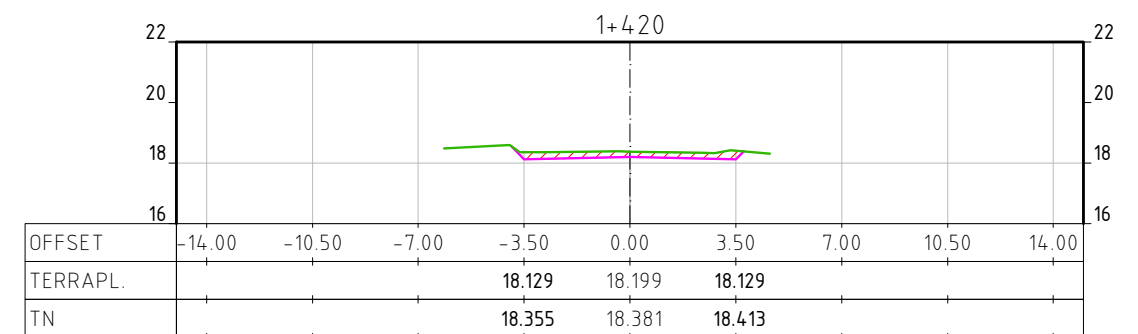
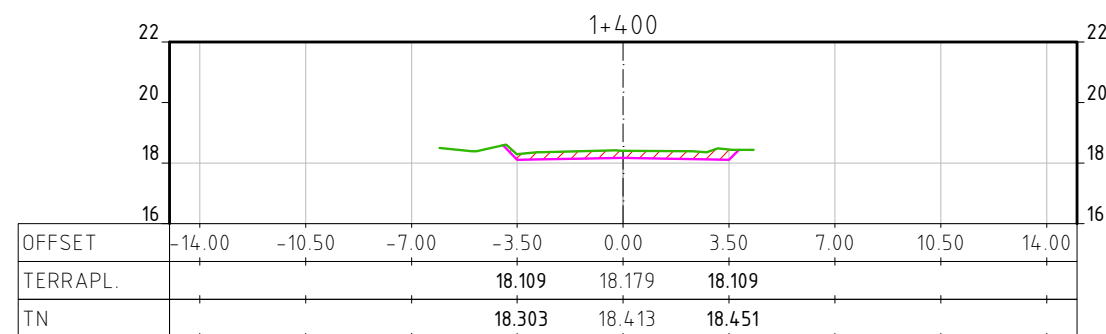
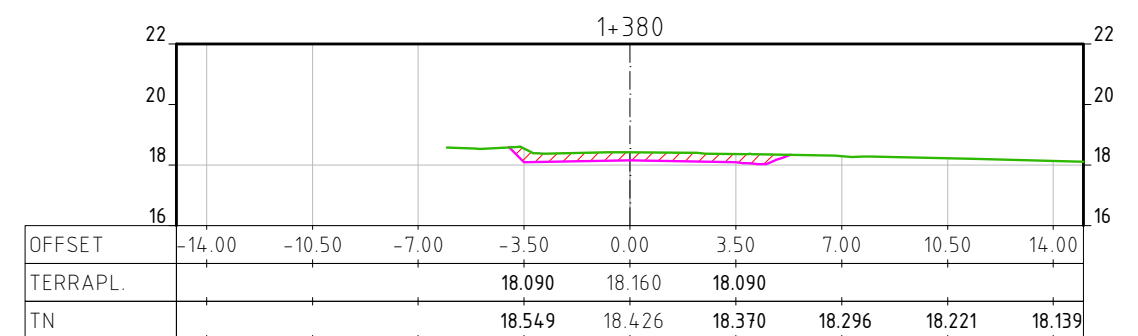
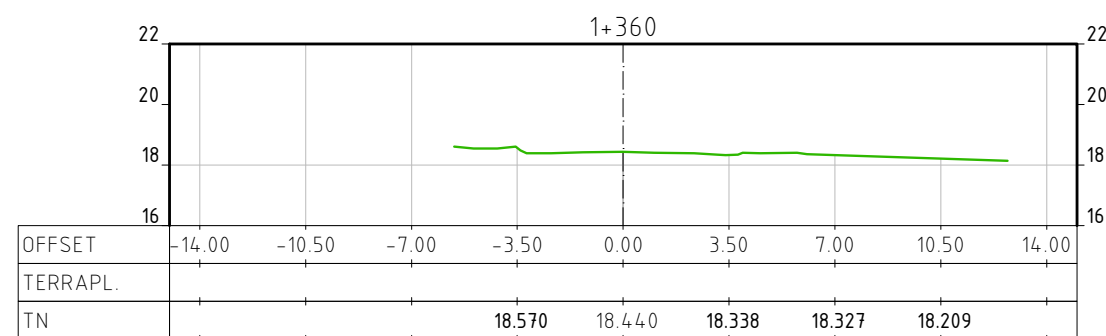
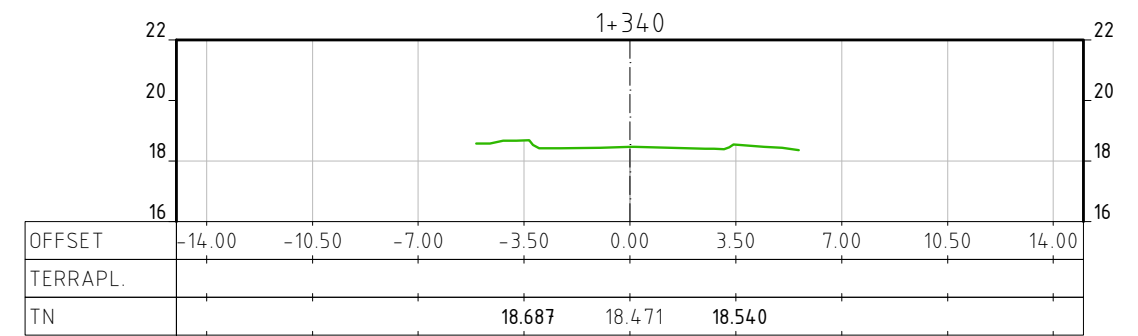
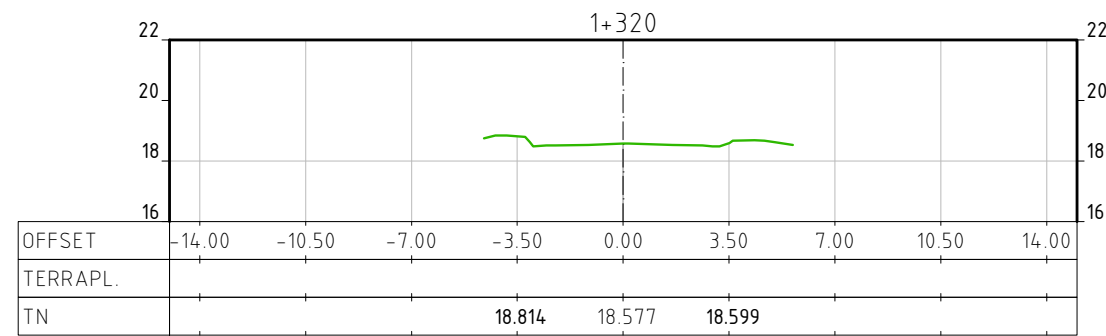
**SEÇÕES TRANSVERSAIS**

ESCALA:

**1:250**

FOLHA / TOTAL:

**22 / 28**



LEGENDA E CONVENÇÕES EM SEÇÃO

	TERRAPLENAGEM
	TERRENO NATURAL
	LOCAL DE CORTE
	LOCAL DE ATERRO

CONTRATADO:

**SEPLACON ENGENHARIA**



RESPONSÁVEL TÉCNICO:

**APROVADO**

Por Selmo Gilvani Eberhardt às 05:35, 14/5/2026

**ENG. SELMO G. EBERHARDT**  
CREA/RS 175.282

CONTRATANTE:



**PREFEITURA MUNICIPAL DE ARARANGUÁ**

SEC. DE OBRAS, VIAÇÃO E SERVIÇOS URBANOS

**PROJETO PAVIMENTAÇÃO PISO SEXTAVADO**

LOCAL:

**RUA ANTONOR LUCIDONIO RAFAEL**

MUNICÍPIO:

**MUNICÍPIO DE ARARANGUÁ / SC**

DATA:

**13/05/2026**

ÁREA:

**11.186,00 m²**

EXTENSÃO:

**1.749,00 m**

TIPO DE PROJETO:

**PROJETO DE TERRAPLENAGEM**

DESCRIÇÃO:

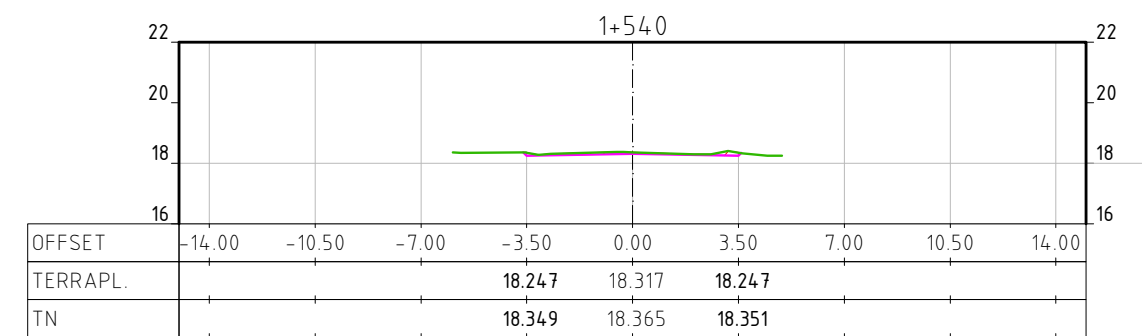
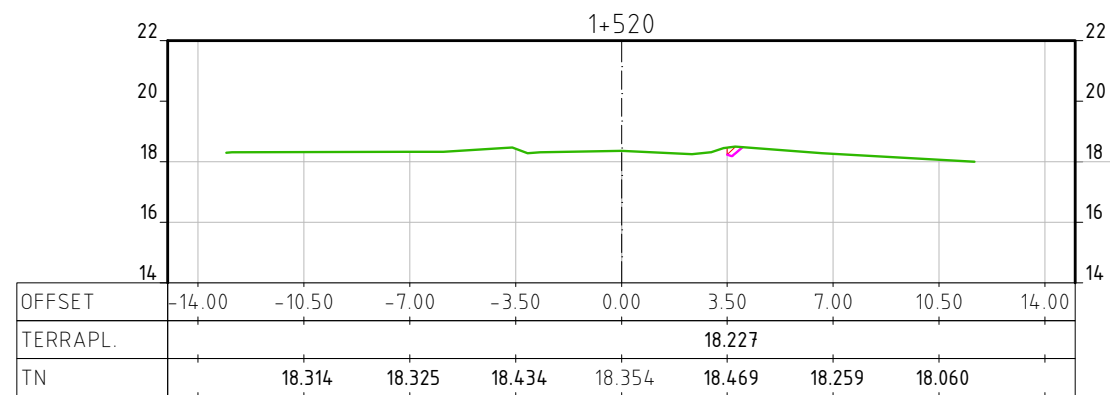
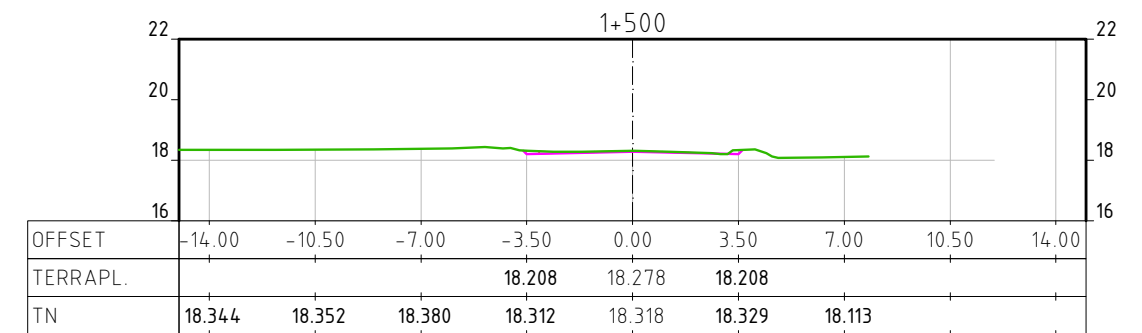
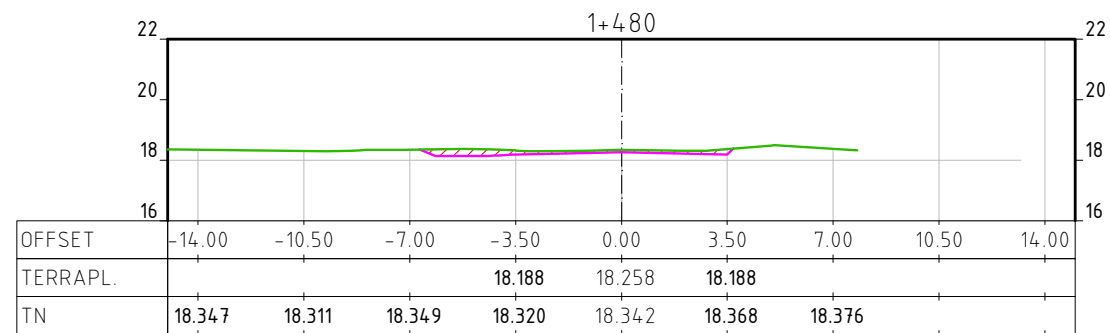
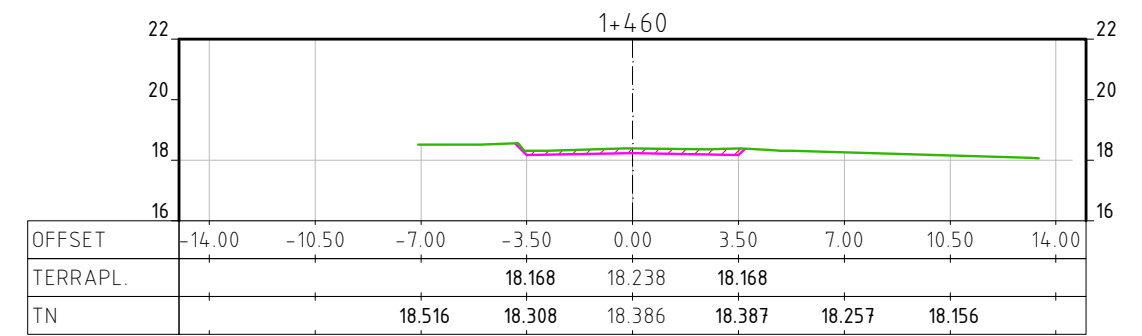
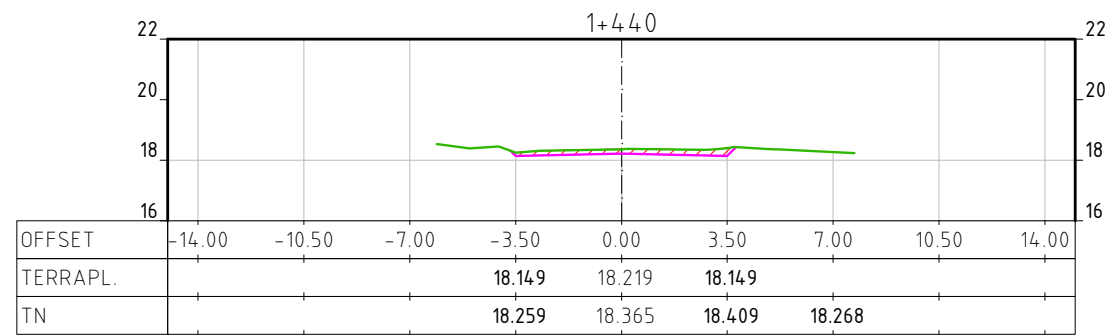
**SEÇÕES TRANSVERSAIS**

ESCALA:

**1:250**

FOLHA / TOTAL:

**23 / 28**



LEGENDA E CONVENÇÕES EM SEÇÃO

	TERRAPLENAGEM
	TERRENO NATURAL
	LOCAL DE CORTE
	LOCAL DE ATERRO

CONTRATADO:

**SEPLACON ENGENHARIA**

RESPONSÁVEL TÉCNICO:

**APROVADO**  
Por Selmo Gilvani Eberhardt às 05:35, 14/5/2026

**ENG. SELMO G. EBERHARDT**  
CREA/RS 175.282

CONTRATANTE:



**PREFEITURA MUNICIPAL DE ARARANGUÁ**  
SEC. DE OBRAS, VIAÇÃO E SERVIÇOS URBANOS  
**PROJETO PAVIMENTAÇÃO PISO SEXTAVADO**

LOCAL:

**RUA ANTENOR LUCIDONIO RAFAEL**

MUNICÍPIO:

**MUNICÍPIO DE ARARANGUÁ / SC**

DATA:

**13/05/2026**

ÁREA:

**11.186,00 m²**

EXTENSÃO:

**1.749,00 m**

TIPO DE PROJETO:

**PROJETO DE TERRAPLENAGEM**

DESCRIÇÃO:

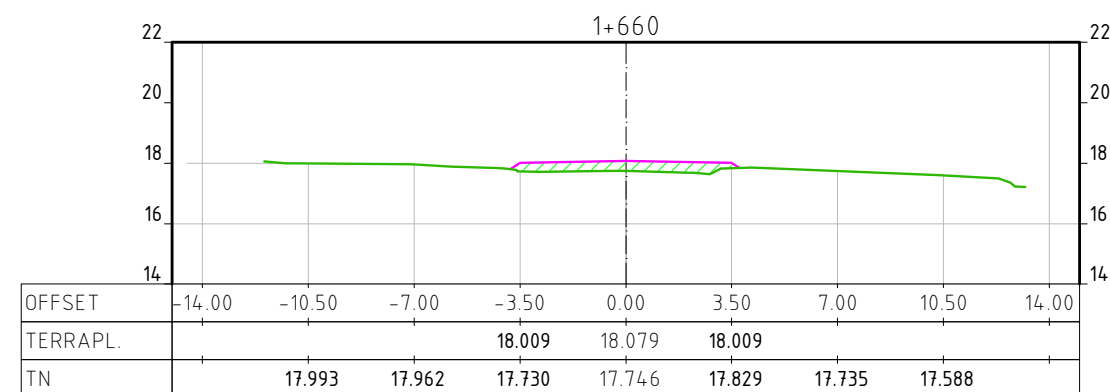
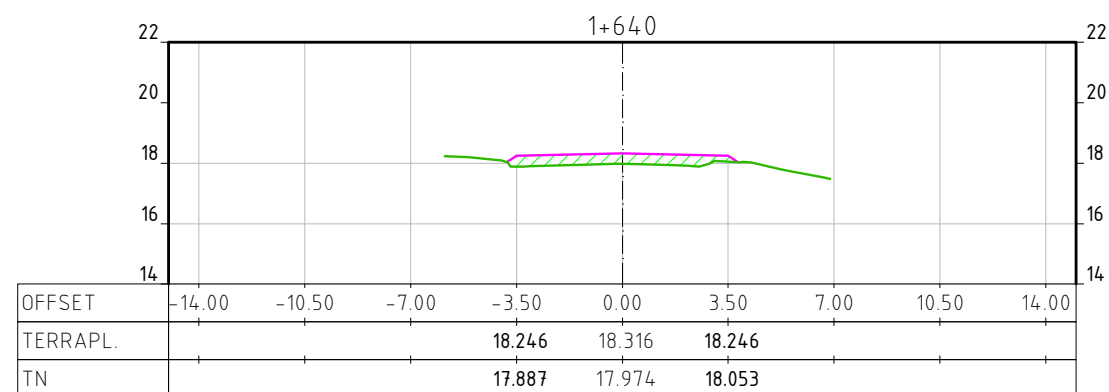
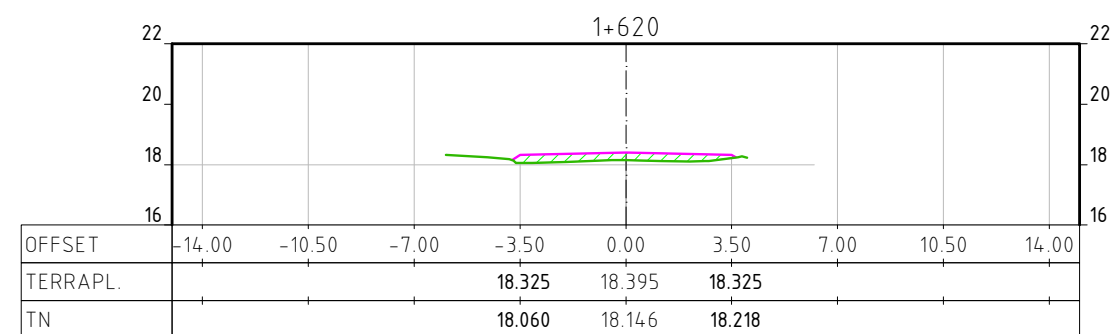
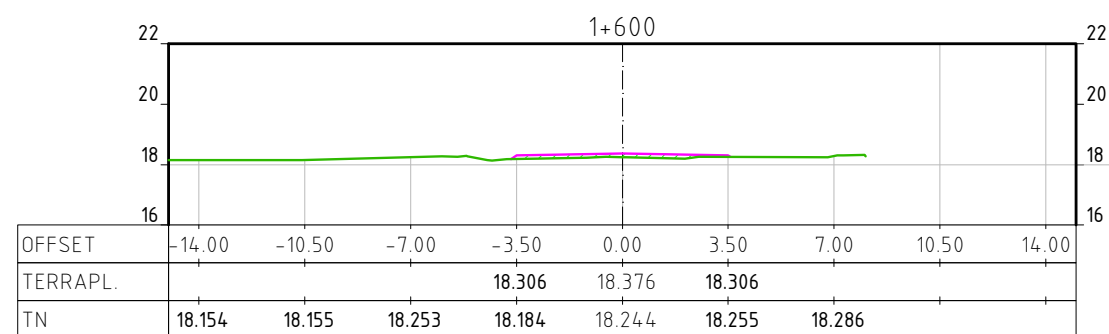
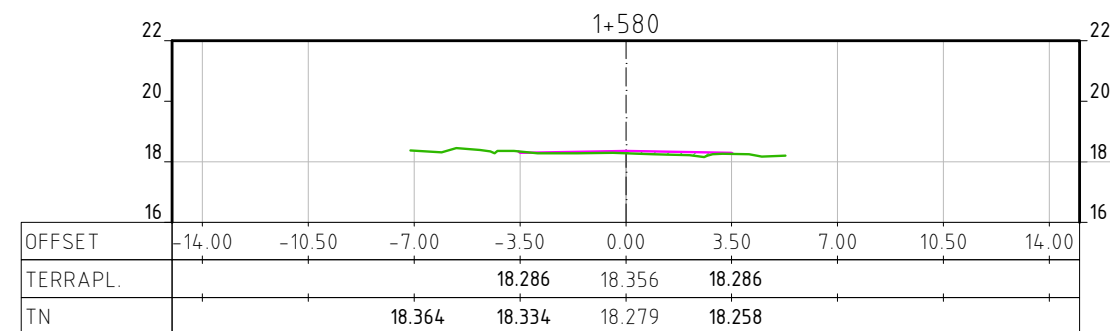
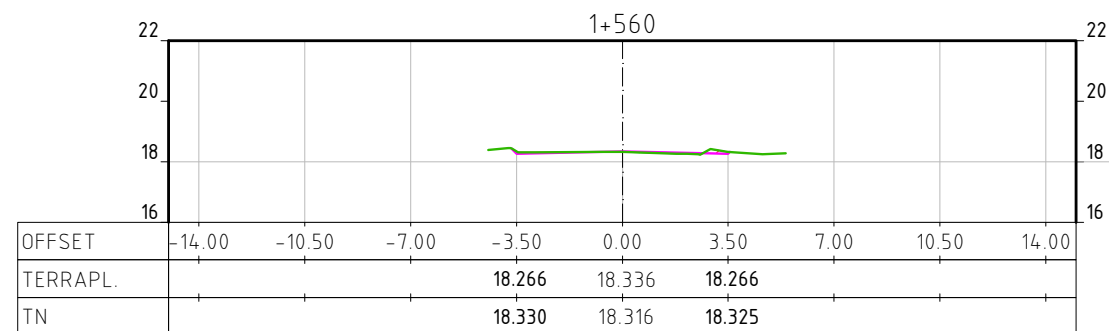
**SEÇÕES TRANSVERSAIS**

ESCALA:

**1:250**

FOLHA / TOTAL:

**24 / 28**



LEGENDA E CONVENÇÕES EM SEÇÃO

	TERRAPLENAGEM
	TERRENO NATURAL
	LOCAL DE CORTE
	LOCAL DE ATERRO

CONTRATADO:

**SEPLACON ENGENHARIA**

RESPONSÁVEL TÉCNICO:

**APROVADO**  
Por Selmo Gilvani Eberhardt às 05:35, 14/5/2026

**ENG. SELMO G. EBERHARDT**  
CREA/RS 175.282

CONTRATANTE:



**PREFEITURA MUNICIPAL DE ARARANGUÁ**  
SEC. DE OBRAS, VIAÇÃO E SERVIÇOS URBANOS  
**PROJETO PAVIMENTAÇÃO PISO SEXTAVADO**

LOCAL:

**RUA ANTONOR LUCIDONIO RAFAEL**

MUNICÍPIO:

**MUNICÍPIO DE ARARANGUÁ / SC**

DATA:

**13/05/2026**

ÁREA:

**11.186,00 m²**

EXTENSÃO:

**1.749,00 m**

TIPO DE PROJETO:

**PROJETO DE TERRAPLENAGEM**

DESCRIÇÃO:

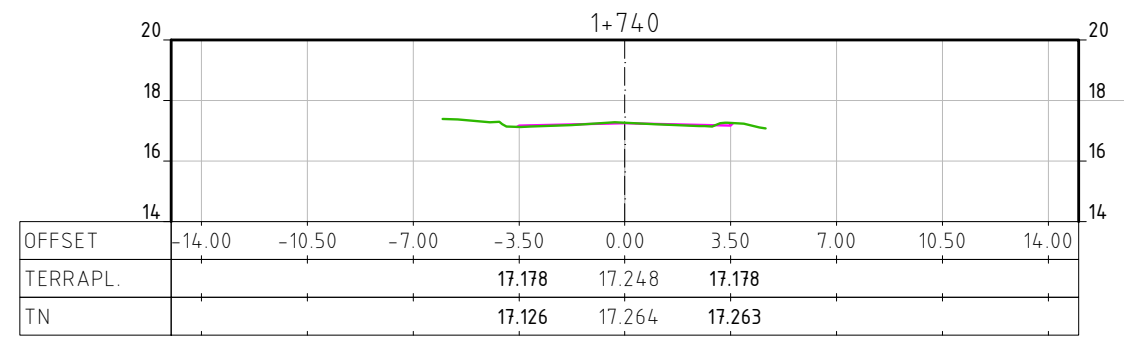
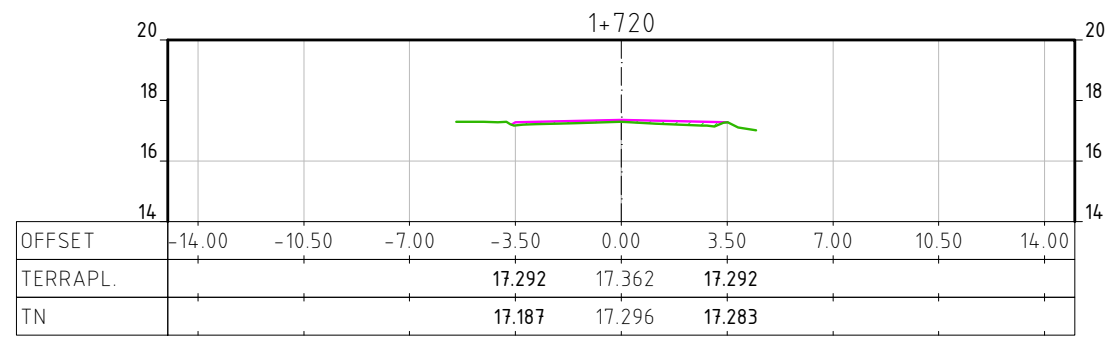
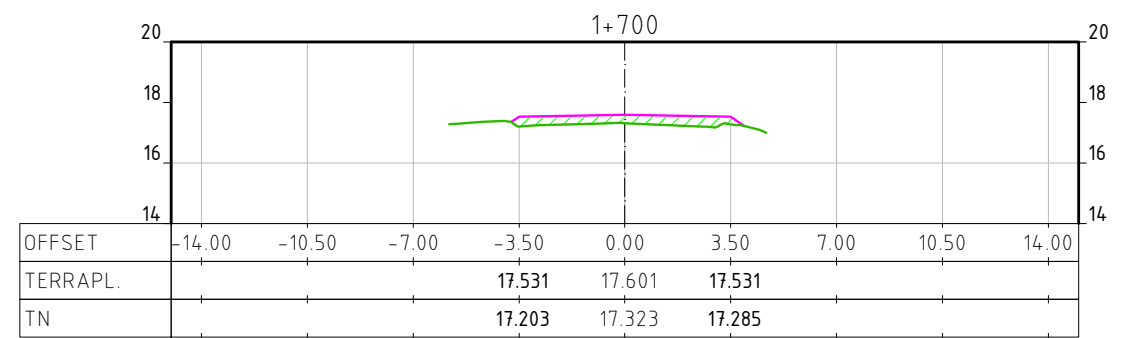
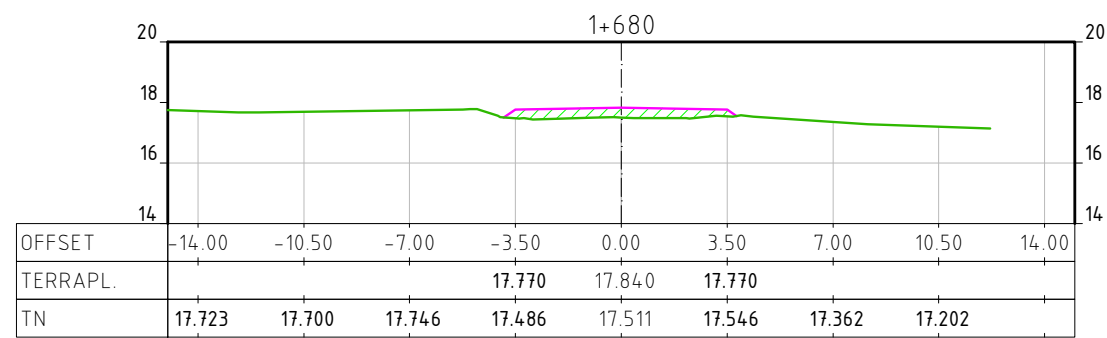
**SEÇÕES TRANSVERSAIS**

ESCALA:

**1:250**

FOLHA / TOTAL:

**25 / 28**



LEGENDA E CONVENÇÕES EM SEÇÃO

	TERRAPLENAGEM
	TERRENO NATURAL
	LOCAL DE CORTE
	LOCAL DE ATERRO

CONTRATADO:

**SEPLACON ENGENHARIA**

RESPONSÁVEL TÉCNICO:

**APROVADO**  
Por Selmo Gilvani Eberhardt às 05:35, 14/5/2026

**ENG. SELMO G. EBERHARDT**  
CREA/RS 175.282

CONTRATANTE:



**PREFEITURA MUNICIPAL DE ARARANGUÁ**  
SEC. DE OBRAS, VIAÇÃO E SERVIÇOS URBANOS  
**PROJETO PAVIMENTAÇÃO PISO SEXTAVADO**

LOCAL:

**RUA ANTONOR LUCIDONIO RAFAEL**

MUNICÍPIO:

**MUNICÍPIO DE ARARANGUÁ / SC**

DATA:

**13/05/2026**

ÁREA:

**11.186,00 m²**

EXTENSÃO:

**1.749,00 m**

TIPO DE PROJETO:

**PROJETO DE TERRAPLENAGEM**

DESCRIÇÃO:

**SEÇÕES TRANSVERSAIS**

ESCALA:

**1:250**

FOLHA / TOTAL:





**26 / 28**

SLG-RUA ANTENOR LUCIDONIO RAFAEL - MAT						
Estaca	Área Corte (m²)	Vol. Corte (m³)	Vol. Corte Acum.(m³)	Área Aterro (m²)	Vol. Aterro (m³)	Vol. Aterro Acum.(m³)
0+000	0.14	0.00	0.00	0.01	0.00	0.00
0+020	0.01	1.43	1.43	0.88	8.90	8.90
0+040	0.13	1.34	2.77	0.31	11.93	20.83
0+060	0.00	1.28	4.05	0.61	9.16	29.99
0+080	0.10	0.97	5.02	0.18	7.87	37.86
0+100	0.35	4.49	9.51	0.02	2.00	39.86
0+120	0.06	4.17	13.68	0.09	1.09	40.95
0+140	0.50	5.61	19.29	0.00	0.89	41.84
0+160	0.40	9.00	28.30	0.00	0.00	41.84
0+180	1.36	17.62	45.92	0.00	0.00	41.84
0+200	1.28	26.41	72.33	0.00	0.00	41.84
0+220	1.54	28.19	100.52	0.00	0.00	41.84
0+240	1.12	26.58	127.10	0.08	0.77	42.62
0+260	0.01	11.33	138.43	0.69	7.63	50.24
0+280	0.20	2.05	140.48	0.53	12.11	62.36
0+300	0.21	4.10	144.58	0.48	10.06	72.42
0+320	0.47	6.80	151.38	0.00	4.85	77.27
0+340	1.87	23.39	174.76	0.00	0.04	77.31
0+360	0.87	27.46	202.22	0.00	0.00	77.31
0+380	2.68	35.44	237.66	0.00	0.00	77.31
0+400	2.47	51.43	289.09	0.00	0.00	77.31
0+420	0.99	34.55	323.64	0.00	0.00	77.31
0+440	0.22	12.03	335.67	0.00	0.04	77.35
0+460	0.00	2.16	337.83	0.00	0.04	77.40
0+480	0.00	0.00	337.83	0.00	0.00	77.40
0+500	0.00	0.00	337.83	0.00	0.00	77.40
0+520	0.00	0.00	337.83	0.00	0.00	77.40
0+540	0.00	0.00	337.83	0.00	0.00	77.40
0+560	0.00	0.00	337.83	0.00	0.00	77.40
0+580	0.00	0.00	337.83	0.00	0.00	77.40

SLG-RUA ANTENOR LUCIDONIO RAFAEL - MAT						
Estaca	Área Corte (m²)	Vol. Corte (m³)	Vol. Corte Acum.(m³)	Área Aterro (m²)	Vol. Aterro (m³)	Vol. Aterro Acum.(m³)
0+600	0.00	0.00	337.83	0.00	0.00	77.40
0+620	0.00	0.00	337.83	0.00	0.00	77.40
0+640	0.00	0.00	337.83	0.00	0.00	77.40
0+660	0.00	0.00	337.83	0.00	0.00	77.40
0+680	0.00	0.00	337.83	0.00	0.00	77.40
0+700	0.00	0.00	337.83	0.00	0.00	77.40
0+720	0.00	0.00	337.83	0.00	0.00	77.40
0+740	0.00	0.00	337.83	0.00	0.00	77.40
0+760	0.00	0.00	337.83	0.00	0.00	77.40
0+780	0.00	0.00	337.83	0.00	0.00	77.40
0+800	0.00	0.00	337.83	0.00	0.00	77.40
0+820	0.00	0.00	337.83	0.00	0.00	77.40
0+840	0.00	0.00	337.83	0.00	0.00	77.40
0+860	0.00	0.00	337.83	0.00	0.00	77.40
0+880	0.00	0.00	337.83	0.00	0.00	77.40
0+900	0.00	0.00	337.83	0.00	0.00	77.40
0+920	0.00	0.00	337.83	0.00	0.00	77.40
0+940	0.00	0.00	337.83	0.00	0.00	77.40
0+960	0.00	0.00	337.83	0.00	0.00	77.40
0+980	0.00	0.00	337.83	0.00	0.00	77.40
1+000	0.00	0.00	337.83	0.00	0.00	77.40
1+020	0.00	0.00	337.83	0.00	0.00	77.40
1+040	0.00	0.00	337.83	0.00	0.00	77.40
1+060	0.00	0.00	337.83	0.00	0.00	77.40
1+080	0.00	0.00	337.83	0.00	0.00	77.40
1+100	0.00	0.00	337.83	0.00	0.00	77.40
1+120	0.00	0.00	337.83	0.00	0.00	77.40
1+140	0.00	0.00	337.83	0.00	0.00	77.40
1+160	0.00	0.00	337.83	0.00	0.00	77.40
1+180	0.00	0.00	337.83	0.00	0.00	77.40

SLG-RUA ANTENOR LUCIDONIO RAFAEL - MAT						
Estaca	Área Corte (m²)	Vol. Corte (m³)	Vol. Corte Acum.(m³)	Área Aterro (m²)	Vol. Aterro (m³)	Vol. Aterro Acum.(m³)
1+200	0.00	0.00	337.83	0.00	0.00	77.40
1+220	0.00	0.00	337.83	0.00	0.00	77.40
1+240	0.00	0.00	337.83	0.00	0.00	77.40
1+260	0.00	0.00	337.83	0.00	0.00	77.40
1+280	0.00	0.00	337.83	0.00	0.00	77.40
1+300	0.00	0.00	337.83	0.00	0.00	77.40
1+320	0.00	0.00	337.83	0.00	0.00	77.40
1+340	0.00	0.00	337.83	0.00	0.00	77.40
1+360	0.00	0.00	337.83	0.00	0.00	77.40
1+380	2.53	25.27	363.10	0.00	0.00	77.40
1+400	1.87	44.01	407.12	0.00	0.00	77.40
1+420	1.50	33.70	440.81	0.00	0.00	77.40
1+440	1.17	26.61	467.42	0.00	0.00	77.40
1+460	1.14	23.08	490.50	0.00	0.00	77.40
1+480	1.33	24.69	515.19	0.00	0.00	77.40
1+500	0.30	16.25	531.43	0.00	0.04	77.44
1+520	0.10	3.98	535.41	0.00	0.04	77.48
1+540	0.39	4.86	540.28	0.00	0.00	77.48
1+560	0.12	5.08	545.35	0.10	0.97	78.45
1+580	0.01	1.33	546.68	0.44	5.34	83.79
1+600	0.00	0.11	546.79	0.82	12.61	96.40
1+620	0.00	0.00	546.79	1.76	25.89	122.30
1+640	0.00	0.00	546.79	2.44	42.08	164.37
1+660	0.00	0.00	546.79	2.31	47.54	211.91
1+680	0.00	0.00	546.79	2.27	45.81	257.72
1+700	0.00	0.00	546.79	2.17	44.37	302.09
1+720	0.00	0.00	546.79	0.65	28.15	330.24
1+740	0.07	0.70	547.49	0.13	7.83	338.07
1+749	120.57	553.08	1100.57	0.00	0.61	338.68

LEGENDA E CONVENÇÕES EM SEÇÃO

	TERRAPLENAGEM
	TERRENO NATURAL
	LOCAL DE CORTE
	LOCAL DE ATERRO

CONTRATADO:

**SEPLACON ENGENHARIA**



RESPONSÁVEL TÉCNICO:

**APROVADO**

Por Selmo Gilvani Eberhardt às 05:35, 14/5/2026

**ENG. SELMO G. EBERHARDT**  
CREA/RS 175.282

CONTRATANTE:



**PREFEITURA MUNICIPAL DE ARARANGUÁ**

SEC. DE OBRAS, VIAÇÃO E SERVIÇOS URBANOS

**PROJETO PAVIMENTAÇÃO PISO SEXTAVADO**

LOCAL:

**RUA ANTENOR LUCIDONIO RAFAEL**

MUNICÍPIO:

**MUNICÍPIO DE ARARANGUÁ / SC**

DATA:

**13/05/2026**

ÁREA:

**11.186,00 m²**

EXTENSÃO:

**1.749,00 m**

TIPO DE PROJETO:

**PROJETO DE TERRAPLENAGEM**

DESCRIÇÃO:

**TABELAS DE VOLUMES**

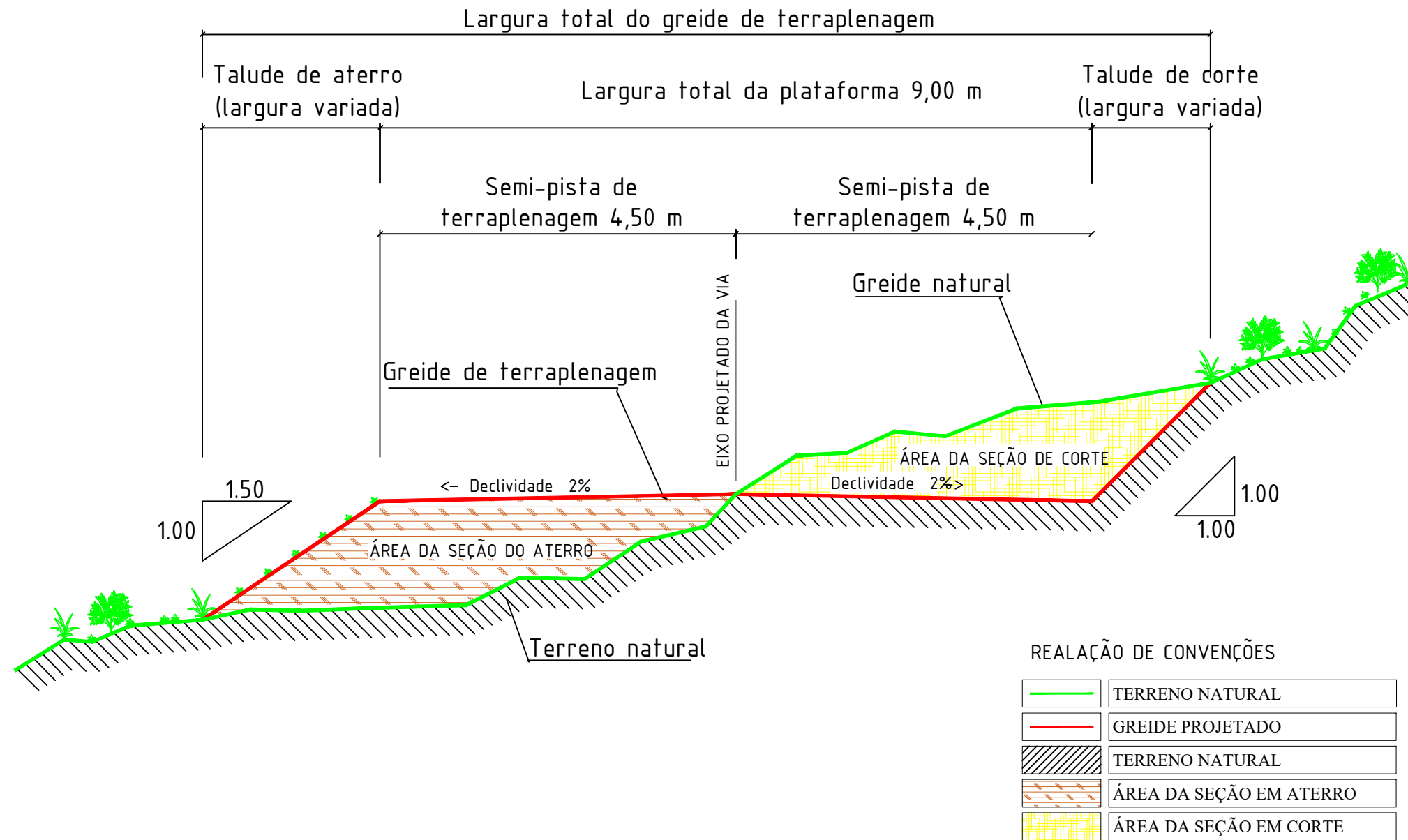
ESCALA:

**1:250**

FOLHA / TOTAL:

**27 / 28**

# SEÇÃO TIPO DE TERRAPLENAGEM



CONTRATADO:

**SEPLACON  
ENGENHARIA**



CONTRATANTE:



**PREFEITURA MUNICIPAL DE ARARANGUÁ**  
SEC. DE OBRAS, VIAÇÃO E SERVIÇOS URBANOS  
**PROJETO PAVIMENTAÇÃO PISO SEXTAVADO**

RESPONSÁVEL TÉCNICO:

**APROVADO**

Por Selmo Gilvani Eberhardt às 05:35, 14/5/2026

**ENG. SELMO G. EBERHARDT**  
CREA/RS 175.282

LOCAL:

**RUA ANTONOR LUCIDONIO RAFAEL**

MUNICÍPIO:

**MUNICÍPIO DE ARARANGUÁ / SC**

DATA:

**13/05/2026**

ÁREA:

**11.186,00 m²**

EXTENSÃO:

**1.749,00 m**

TIPO DE PROJETO:

**PROJETO DE TERRAPLENAGEM**

DESCRIÇÃO:

**SEÇÃO TRANSVERSAL TIPO**

ESCALA:

**1:50\_5**

FOLHA / TOTAL:

**28 / 28**