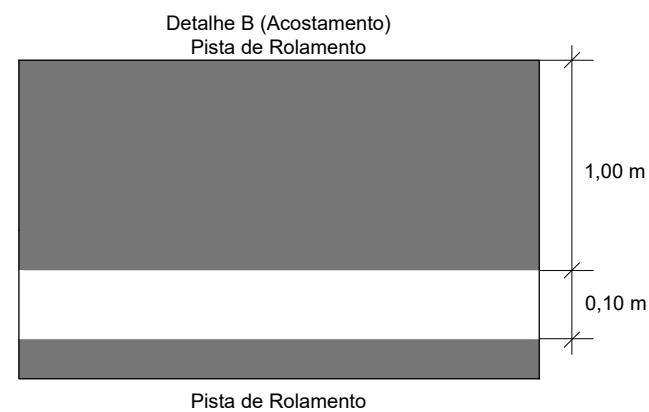
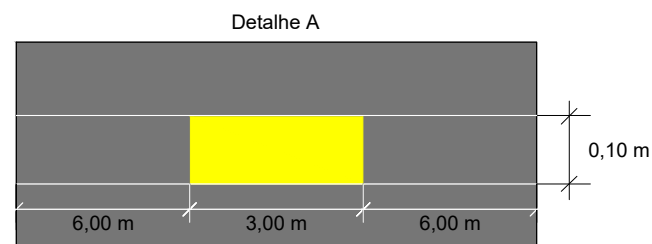


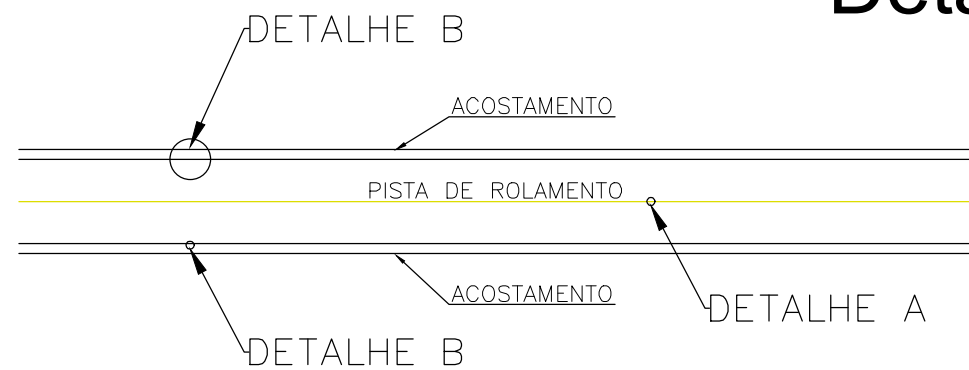
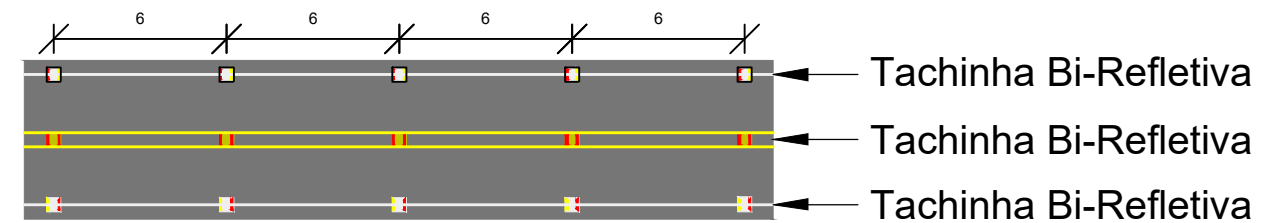


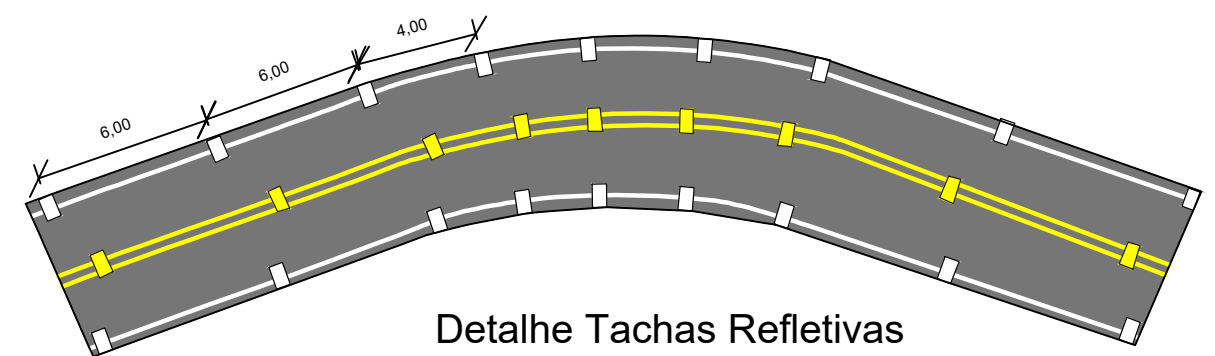
Detalhe Sinalização Horizontal



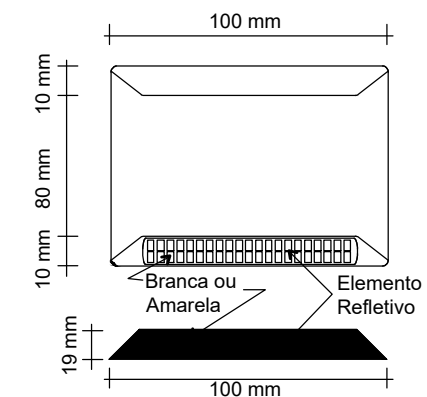
Estaca Inicial	Estaca Final	Tipo de Sinalização
0+00,000	18+4,020m	Faixa Contínua
18+4,020m	21+4,010m	Faixa Segmentada
21+4,010m	38+10,784m	Faixa Contínua
38+10,784m	127+14,630	Faixa Segmentada
127+14,630m	143+16,200m	Faixa Contínua
143+16,200m	272+10,766m	Faixa Segmentada
272+10,766m	291+3,583m	Faixa Contínua



Detalhe Colocação de Tachas Refletivas



Detalhe Tachas Refletivas



MUNICÍPIO DE ARARANGUÁ-SC



ELABORAÇÃO: **MUNICÍPIO DE ARARANGUÁ - SC**
Rua Virgulino de Queiroz, 200 - Centro - CEP: 88900-900. CENTRO. ARARANGUÁ/SC
FONE/FAX: (048) 3521-0900

ARQUIVO:
DETALHE.DWG

OBJETO:
PAVIMENTAÇÃO ASFÁLTICA ARA-222

REVISÃO:
REV0324112025

ESCALA:
SEM ESCALA

PROPRIETÁRIOS:
MUNICÍPIO DE ARARANGUÁ

LOCAL:
HERCILIO LUZ

DATA:
NOV/2025

TÍTULO:
Projeto de Pavimentação e Sinalização

MUNICÍPIO:
ARARANGUÁ/SC

PLANTA.:

RESPONSÁVEL TÉCNICO:
ANDRÉ BERTONCINI ZANETTE
CREA/SC 87702-6

BASE TOPOGRAFICA:
DATUM: SIRGAS 2000
ZONA 22S, UTM.

11
/ 12