PROJETO EXECUTIVO DE PAVIMENTAÇÃO

RUA ZÉLIO JOSÉ PEDRO

EXTENSÃO: 210,00m

TERRAPLENAGEM

DRENAGEM PLUVIAL

PAVIMENTAÇÃO

SINALIZAÇÃO HORIZONTAL E VERTICAL

PREFEITURA MUNICIPAL DE MARACAJÁ

CNPJ: 82.915.026/0001-24

Maracajá, setembro de 2026

SUMÁRIO

1 - INTRODUÇÃO 3
1.1 - Requerente 3
1.2 - Identificação do Projeto e Local da Obra 3
1.3 - Responsável pelo Projeto 3
1.4 - Corpo Técnico Responsável 3
1.5 - Localização 4
2 - LEVANTAMENTO TOPOGRÁFICO 4
2.1 - Metodologia 4
2.2 - Aparelhos Utilizados 4
2.3 - Serviços Topográficos 5
2.4 - Interferências 5
2.5 - Projeto Geométrico 6
2.6 - Projeto de Terraplenagem 6
2.6.1 - Cortes, Escavações e Transporte 6
2.6.2- Equipamentos 7
2.6.3- Execução 7
2.6.4- Controle Tecnológico 8
2.6.5 - Aterros e Compactação ..... **Erro! Indicador não definido.**
2.6.6- Controle Tecnológico ..... **Erro! Indicador não definido.**
3 - ESTUDO HIDROLÓGICO 8
3.1 - Aspectos Hidrológicos 9
3.2 - Determinação da Vazão de projeto 9
3.3 - Coeficiente de Deflúvio (c) 10
3.4 - Período de Retorno 11
3.5 - Intensidade Média de Precipitação (i) 11
3.6 - Planilha de Cálculo 11
3.7 - Aspectos Hidráulicos 12
3.8 - Dimensionamento 12
3.9 - Execução da Obra 12
3.9.1 - Locação 12
3.9.2 - Escavação 12
3.9.3 - Reaterro 13
3.9.4 - A Instalação 13
3.9.5 – Corpo de bueiro 13
3.9.6 - Caixa Coletora tipo Boca de Lobo 13
4 – PAVIMENTAÇÃO - DIMENSIONAMENTO 14
4.1 - Estudo de tráfego 14
4.2 - Cálculo do número N 15
4.3 - Fator de veículo 15
4.4 - Estrutura do pavimento (tipo) 15
4.5 - Dimensionamento do pavimento 16
4.6 - Espessura do Revestimento (R) - Concreto Betuminoso 17
5 - EXECUÇÃO DO PAVIMENTO 17
5.1 - Regularização do Subleito 17
5.2 - Sub Base em Pedra Rachão (Reforço do Sub leito) 18
5.3 - Base de Brita Graduada Simples 18
5.4 - Imprimação 19
6 - SINALIZAÇÃO 22
6.1 - Sinalização Vertical 22
6.2 - Sinalização Horizontal 23
7 - MEDIÇÃO 23
8 - PAGAMENTO 23
9 - CONSIDERAÇÕES FINAIS 23
10 - ANEXOS 23

1 - INTRODUÇÃO

As medidas propostas nesse trabalho visam promover execução da **Pavimentação da Rua Zélio José Pedro, Bairro São Cristóvão, Município de Maracajá/SC,** de modo técnico e economicamente viável, atendendo as exigências dos órgãos competentes, bem como as necessidades do requerente.

Para tanto, são apresentados os estudos realizados e as justificativas que embasam todos os projetos componentes deste trabalho, visando não apenas a implantação do referido projeto, como também a execução do mesmo com menor interferência possível às condições atuais da rodovia, mantendo assim a segurança dos usuários e executores da obra.

Todo o trabalho está registrado em relatórios e projetos, assim como seus arquivos fornecidos em meio digital.

1.1 - Requerente

PREFEITURA MUNICIPAL DE MARACAJÁ

CNPJ:	82.915.026/0001-24
Endereço:	Avenida Getúlio Vargas, nº 530
Bairro:	Centro, Maracajá/SC
CEP:	88.910-000

1.2 - Identificação do Projeto e Local da Obra

Local:	Rua Zélio José Pedro
Bairro:	São Cristóvão
Município:	Maracajá/SC.
CEP:	88.915-000

1.3 - Responsável pelo Projeto

PREFEITURA MUNICIPAL DE MARACAJÁ

Avenida Presidente Getúlio Vargas, 530, Centro, CEP: 88.915-000, Maracajá/SC.

1.4 - Corpo Técnico Responsável

Engº Agrimensor Darcio Pagani Vieira – CREA/SC - 077.222-9

1.5 - Localização

A área de estudo está localizada na Rua Zélio José Pedro, Bairro São Cristóvão, município de Maracajá/SC, com coordenadas de latitude - 28°52'14.12"S e longitude - 49°26'38.43"O.

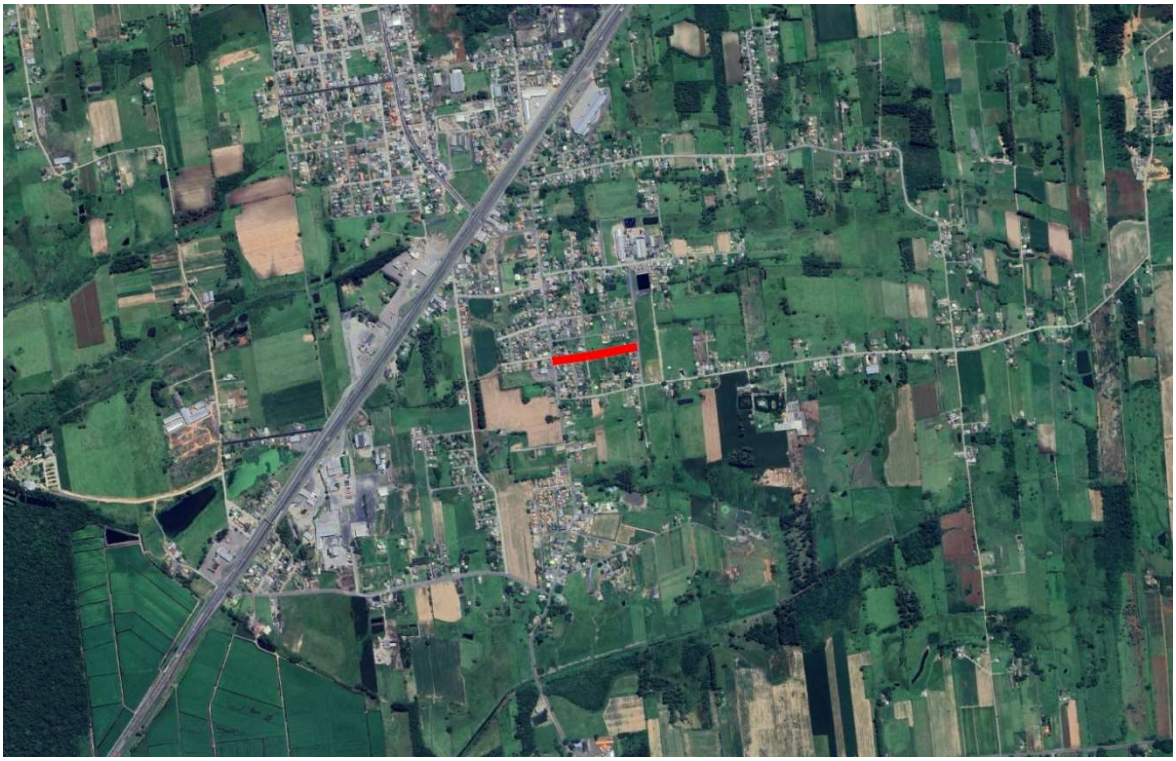

Mapa de Localização
Fonte: Google Earth

2 - LEVANTAMENTO TOPOGRÁFICO

2.1 - Metodologia

O levantamento planialtimétrico foi realizado na faixa de domínio da Rua Zélio José Pedro na extensão de 210,00 metros.

Para o detalhamento da região, tanto planimétrico como altimétrico, foi utilizada a metodologia que possibilitou representar da melhor maneira possível, a conformação do terreno.

2.2 - Aparelhos Utilizados

Foi utilizado um par de Receptores GPS Geodésico de dupla frequência (L1-L2) Topcon GR3 RTK, com 72 canais paralelos para sintonia de até 12 satélites simultaneamente; recepção e gravação de código C/A e portadora L1/ L2. Precisão

diferencial de 5mm + 1 ppm no modo estático para distâncias de até 100 km; e precisão diferencial de 3mm + 2 ppm no modo RTK para distâncias de até 6 km modelo, largamente utilizado para levantamentos cadastrais em áreas urbanas e rurais.

O Sistema GPS (Global Positioning System – Sistema de Posicionamento Global) é composto de 24 satélites que estão a uma órbita de aproximadamente 20200 km de altitude.

Através da Geometria Analítica é possível determinar o posicionamento de pontos com coordenadas geodésicas baseando-se no tempo que levam os sinais emitidos pelos satélites até chegarem ao receptor.

O processamento dos elementos obtidos em campo foi todo feito em meio digital utilizando-se de software específico que analisa os dados obtidos e determina a posição dos pontos.

2.3 - Serviços Topográficos

Os serviços topográficos de locação de todo o projeto ficarão a cargo da executora, compreendendo a marcação dos eixos, greides, pontos de "offset", etc., baseados nos elementos fornecidos pelos projetos bem como as realocações que se fizerem necessárias em razão da destruição ou perda de marcos de referência.

Todas as RN, poligonais, projetos geométricos, e demais elementos, serão verificados pela empresa EXECUTORA para a locação da obra.

O controle topográfico da execução da terraplanagem exigirá a presença normal e contínua de equipe de topografia, que permanecerá à disposição da obra até a conclusão dos serviços.

2.4 - Interferências

Antes do início dos serviços a empresa EXECUTORA fará a pesquisa das interferências que serão mantidas ou removidas para que não sejam danificadas quaisquer galerias, tubos, caixas, cabos, postes, etc., situadas na zona atingida pela drenagem ou áreas próximas a mesma.

2.5 - Projeto Geométrico

Para a elaboração do presente projeto, partiu-se do pressuposto que a topografia apresentada para o projeto representa as reais condições atuais do solo para toda a área do terreno na qual serão executados os serviços de terraplenagem.

O projeto de terraplenagem foi amparado pelos elementos contidos no Estudo Topográfico e elaborado de acordo com as seguintes etapas de serviço:

- Definição das linhas base para desenvolvimento do projeto de terraplenagem;
- Levantamento e desenho do terreno natural;
- Definição dos níveis para implantação da terraplenagem;
- Implantação das plataformas acabadas de terraplenagem, na altimetria projetada;
- Cálculo das áreas de corte e aterro, em todas as seções transversais gabaritadas;
- Cálculo dos volumes de corte e aterro a serem movimentados.

2.6 - Projeto de Terraplenagem

2.6.1 - Cortes, Escavações e Transporte

Cortes são setores do nivelamento do terreno cuja implantação requer escavação de materiais que constituem o terreno natural desde o nível requerido até a altura resultante do projeto geométrico ou da inclinação dos taludes de corte, nas áreas definidas na planta e cortes. Será executada com o uso de equipamentos adequados, que possibilitem a execução simultânea de cortes e aterros, tais como, tratores conjugados a carregadores frontais, retroescavadeira, escavadeira de lança, caminhões basculantes. A operação será precedida da execução dos serviços de limpeza. O desenvolvimento da operação de terraplenagem se processará sob a previsão da utilização adequada ou rejeição dos materiais extraídos. Assim serão transportados para a constituição de aterros, os materiais que pela classificação e caracterização efetuada nos cortes, sejam compatíveis com as especificações da execução de aterros. Constatada a conveniência técnica e econômica da reserva de materiais escavados nos cortes para a confecção das camadas superficiais da plataforma, será procedido o deposito dos referidos materiais para a utilização oportuna.

Recomendações da normativa com relação ao taludes:

- ✓ Os taludes em corte na razão de 1 por 1 (vertical e horizontal);
- ✓ Os taludes em aterro na razão de 1 por 1,5 (vertical e horizontal).

Taludes com diferentes razões de inclinação executar conforme determinação das características do solo para atender fator de segurança FS>1,2 conforme norma NBR 11.682/2009.

2.6.2- Equipamentos

A escavação de cortes será executada mediante a utilização racional de equipamentos adequados, que possibilitem a execução dos serviços sob as condições especificadas e produtividade requerida.

Poderão ser empregados tratores, equipamentos com lâminas, escavo-transportadores, ou escavadores conjugados com transportadores diversos. A operação incluirá, complementarmente, a utilização de tratores e motoniveladoras para escarificação, manutenção de eventuais caminhos de serviço e áreas de trabalho, caminhão pipa para molhar o trajeto dos caminhões até a obra, além de tratores para a operação de "pusher".

2.6.3- Execução

- ✓ A escavação de cortes subordinaria aos elementos técnicos fornecidos ao Executante e em conformidade com os desenhos de projeto;
- ✓ A escavação será procedida da execução dos serviços de limpeza e remoção da cobertura vegetal, se houver;
- ✓ O desenvolvimento da escavação se procederá mediante a previsão da utilização adequada, ou rejeição dos materiais extraídos. Assim, apenas serão transportados para constituição dos aterros, os materiais que, pela classificação e caracterização efetuadas nos cortes, sejam compatíveis com as especificações de execução dos aterros;
- ✓ Constatada a conveniência técnica e econômica de reserva de materiais escavados nos cortes, para a confecção das camadas superiores das

plataformas, será efetuado o depósito dos referidos materiais para sua oportuna utilização;

- ✓ Os derramamentos resultantes das operações de transporte ao longo ou através de qualquer via pública, deverão ser removidos imediatamente pela Executora.
- ✓ Qualquer excesso de escavação, desmoronamento ou depressão deverá ser preenchido com material devidamente compactado e de qualidade adequada;

2.6.4- Controle Tecnológico

O acabamento das plataformas de corte será efetuado mecanicamente, de forma a alcançar as conformações das secções transversais de terraplanagem, admitidas as seguintes tolerâncias:

- ✓ Variação de cotas máximas de +/0,10m, com relação às de projeto;
- ✓ Variação máxima de largura +/0,10m, para os limites externos das plataformas, não se admitindo variação para menos.
- ✓ O acabamento do greide do projeto terá uma tolerância na variação das cotas, em relação ao projeto de +/0,05m.

3 - ESTUDO HIDROLÓGICO

O referido projeto tomou como base a topografia e corpos hídricos existentes, utilizando-se dos aspectos técnicos de Hidrologia para determinação dos dispositivos a implantar.

O principal objetivo desse projeto de drenagem é evitar que a água das chuvas se acumule sobre as vias, e lotes, tornando-se um risco potencial para os usuários. Para isso, deve-se dar um destino adequado às águas pluviais, com velocidades e declividade não danosos ao ambiente, respeitando os cursos naturais e promovendo a menor interferência possível sobre o meio.

As obras de drenagem serão edificadas antes da pavimentação e constarão da coleta, condução e destinação das águas pluviais, através de galerias com diâmetro definido no projeto.

O sistema pluvial destina-se a dar pronto escoamento à água de chuva que cai nas vias públicas, ou que a elas chegam através dos coletores prediais. Assim, evita-se a destruição de bens materiais, a dificuldade de locomoção de veículos e pedestres e o perigo de transmissão de moléstias.

Para que essa receba convenientemente a água que escoa, é necessário que as ruas além de pavimentadas, possuam secção transversal com declividade 3,50%, e longitudinal por menor que seja, conforme projeto de pavimentação.

3.1 - Aspectos Hidrológicos

Os estudos hidrológicos consistem na determinação das chuvas críticas da região e consequente vazão superficial de projeto e análise das obras de drenagem.

3.2 - Determinação da Vazão de projeto

Para a estimativa das descargas máximas, adotou-se o método racional por ser o mais empregado de drenagem urbana, pois fornece resultados satisfatórios para pequenas bacias hidrográficas. O cálculo das vazões é baseado na seguinte fórmula:

$$Q = C \times I \times A / 3{,}6$$

Onde:

- Q = vazão, em m^3/s;
- C = coeficiente de escoamento superficial;
- I = intensidade da chuva de projeto, em mm/h;
- A = área da sub bacia que contribuinte em km^2.

O método racional traduz a concentração básica de que a máxima vazão, provocada por uma chuva de intensidade uniforme, ocorre quando todas as partes da bacia passam a contribuir para a seção de drenagem. O tempo necessário para que isto aconteça, medido a partir do início da chuva, é o que se denomina de tempo de concentração da bacia (tc).

As premissas básicas do método racional são:

- ✓ O pico do deflúvio direto, relativo a um dado ponto de projeto, é função do tempo de concentração respectivo, assim como da intensidade da chuva, cuja duração é suposta como sendo igual ao tempo de concentração em questão;

- ✓ As condições de permeabilidade das superfícies permanecem constantes durante a ocorrência da chuva;
- ✓ O pico do deflúvio superficial ocorre quando toda a área de drenagem, a montante do ponto de projeto, passa a contribuir no escoamento.

3.3 - Coeficiente de Deflúvio (c)

O coeficiente de escoamento superficial ou coeficiente de deflúvio, ou ainda, coeficiente de "runoff", é definido como a razão entre o volume de água escoado superficialmente e o volume de água precipitado. Este coeficiente pode ser relativo a uma chuva isolada ou relativo a um intervalo de tempo onde várias chuvas ocorreram, dependendo ainda de uma série de fatores como: tipo de solo e uso da terra, desuniformidade da distribuição da chuva, condições de umidade do solo início de precipitação, entre outros.

É claro que, conhecendo-se o coeficiente de "runoff" para uma determinada chuva intensa de uma certa duração, pode-se determinar o escoamento superficial de outras precipitações de intensidades diferentes, desde que a duração seja a mesma.

Este procedimento é muito usado para se prever a vazão de uma enchente provocada por uma chuva intensa.

Natureza da Bacia	**C**
Área Comercial	
central	0,70 – 0,95
bairros	0,50 – 0,70
Área residencial	
Residências isoladas	0,35 – 0,50
Unidades múltiplas (separadas)	0,40 – 0,60
Unidades múltiplas (conjugadas)	0,60 – 0,75
Lotes com 2000 m² ou mais	0,30 – 0,45
Áreas com prédios de apartamentos	0,50 – 0,70
Área Industrial	
Indústrias leves	0,50 – 0,80
Indústrias pesadas	0,60 – 0,90
Parques, cemitérios	0,10 – 0,25
Playgrounds	0,20 – 0,35
Pátios de estradas de ferro	0,20 – 0,40
Áreas com melhoramentos	0,10 – 0,30

Para este projeto será adotado o valor de C = 0,60, que está de acordo e seguro para projetos residenciais.

3.4 - Período de Retorno

A escolha da tormenta de projeto para os projetos de obras de drenagem superficiais em rodovias deve considerar os riscos envolvidos de acordo com a natureza das obras a projetar. Essa escolha deve ser analisada com maior critério, principalmente nas grandes cidades, onde o grau de impermeabilidade e a complexidade do sistema de drenagem são muitos grandes, o que agrava as consequências das cheias.

Tipo de obra	Tipo de ocupação da área	T (anos)
Microdrenagem	Residencial	2
	Comercial	5
	Área com edifícios de serviços públicos	5
	Aeroportos	2 - 5
	Áreas comerciais e artérias de tráfego	5 - 10
Macrodrenagem	Área comerciais e residenciais	50 - 100
	Áreas de importância específicas	500

Para este projeto utilizou-se o período de retorno de 5 anos para dimensionamento.

3.5 - Intensidade Média de Precipitação (i)

Consiste no valor estabelecido com base em dados pluviométricos e expresso em função da duração da chuva e de seu tempo de retorno.

Para a determinação de uma intensidade média de precipitação (i) para esse projeto foi realizado um estudo hidrológico.

O estudo hidrológico tem como objetivo a coleta e o processamento de dados pluviométricos, de forma a possibilitar a determinação das vazões e o consequente dimensionamento das obras de arte corrente e dos dispositivos de drenagem para o projeto.

3.6 - Planilha de Cálculo

A planilha de cálculo apresentada anexo resume os valores calculados e utilizados na determinação da vazão de projeto Q, necessária para o dimensionamento das tubulações onde também se encontram os quantitativos de drenagem.

Estão indicadas junto com esta planilha as verificações feitas para um bom escoamento das águas, sem causar erosões ou danificação da rede.

Também foi feita a verificação da capacidade das tubulações existentes, para onde as águas pluviais foram encaminhadas.

3.7 - Aspectos Hidráulicos

Para implantação da tubulação, observou-se as dimensões comerciais disponíveis, considerando ainda a obstrução parcial dos condutores através de folhas secas e outros, que levam a adoção de elementos aparentemente superdimensionados, quando verificada a vazão a ser atendida.

Essas medidas são necessárias para que se mantenha o diâmetro útil da tubulação inicialmente previsto, já que a não observação dessas considerações podem levar à quebra das peças, descolamento das juntas, acúmulo de sedimentos e erosão excessiva.

3.8 - Dimensionamento

Os cálculos foram desenvolvidos com utilização da Fórmula de Manning:

$$D = 1{,}5 * \left(\frac{Q*n}{I^{0,5}}\right) 3/8$$

Onde:

- D = Diâmetro em m;
- Q = vazão de projeto em m^3/s;
- n = coeficiente de rugosidade da galeria;
- I = declividade do trecho em m/m.

O Anexo 02 detalha o relatório que mostra o cálculo dos elementos hidráulicos.

Por razões construtivas e técnicas, adotou-se o tubo circular de concreto BSTC. Os detalhes estão no Álbum de Dispositivos de Drenagem do DNIT.

3.9 - Execução da Obra

3.9.1 - Locação

O trabalho de abertura de valas tem início com a locação. Deverá ser feita a locação da tubulação, levando-se em conta pontos importantes do projeto, tais como poços de visita, encontros de condutos, variações de declividade, em cada estaca será marcada a cota do terreno e a profundidade da escavação necessária baseado no projeto.

3.9.2 - Escavação

Será feita através de equipamentos apropriados para maior rapidez no andamento das obras. O sentido normal da escavação será sempre de jusante para montante.

3.9.3 - Reaterro

Inicialmente deverá ser colocado material de granulometria fina de cada lado da canalização, o qual será cuidadosamente apiloado. Terá conveniente que tomar precauções de compactar todo solo até cerca de 60 cm acima do tubo, fazendo-se sempre está compactação lateralmente ao tubo. Depois de 60 cm a terra será compactada em camadas de no máximo 20 cm.

3.9.4 - A Instalação

O sistema de implantação da drenagem pluvial no fundo da vala é feita na seguinte sequência:

A largura da vala deverá ser sempre 2/3 maior que o diâmetro do tubo, respeitando sempre o recobrimento mínimo dos tubos.

Colocação de tubos em um determinado alinhamento, e com certa declividade, em obediência ao projeto, de modo que fique entre si devidamente encaixados.

Rejuntamento das juntas com argamassa no traço 1:3 (cimento e areia) para impedir o vazamento das águas.

3.9.5 – Corpo de bueiro

A drenagem urbana será executada com BSTC conforme tabela abaixo:

BSTC (Ø)	TIPO	ARMADO
0,30m	SIMPLES	NÃO

OBS.: o fornecimento das tubulações fica a cargo da prefeitura municipal de Maracajá/SC

3.9.6 - Caixa Coletora tipo Boca de Lobo

São colocados em ambos os lados da rua, quando a saturação de sarjeta o requerer, ou quando forem ultrapassadas as suas capacidades de engolimento. Será locada nos pontos mais baixos das quadras, e em pontos pouco a montante de cada faixa de cruzamento usada pelos pedestres, junto às esquinas.

Nas bocas de lobo será realizada a limpeza quando necessária. Como será utilizado sistema de drenagem sem poços de visita, a manutenção será feita pelas bocas de lobo, sendo que estas deverão ser executadas com as dimensões especificadas no projeto.

As bocas de lobo serão construídas em alvenaria de blocos de concreto e revestidos com argamassa impermeabilizante, no traço 1:3:2 (cimento, areia fina e cal

hidratada). As tampas das bocas de lobo e caixas de serão construídas em concreto armado com dimensões especificadas no projeto, e no fundo será regularizado com um lastro de concreto magro (traço 4:1). Foi considerado uma altura média de 120cm para o consumo de materiais da construção.

4 – PAVIMENTAÇÃO - DIMENSIONAMENTO

O projeto de pavimentação desenvolvido definiu a seção transversal do pavimento, em tangente e em curva, suas espessuras ao longo do trecho, bem como o estabelecimento do tipo do pavimento, definindo geometricamente as diferentes camadas componentes, estabelecendo os materiais constituintes.

O objetivo do projeto de pavimentação é o de estudar e apresentar a melhor estrutura para o pavimento, analisando sob o ponto de vista técnico e econômico, de forma a aperfeiçoar a solução proposta no tocante aos aspectos técnicos com a maior economia possível.

De forma geral a estrutura dimensionada deverá atender as seguintes características:

- Dar conforto ao usuário;
- Resistir e distribuir os esforços verticais oriundos do tráfego;
- Resistir aos esforços horizontais;
- Ser impermeável, evitando a infiltração das águas superficiais;
- Melhorar a qualidade de vida da população e do sistema viário.

4.1 - Estudo de tráfego

O estudo de tráfego tem como objetivo obter, através de métodos sistemáticos de coleta, dados relativos ao comportamento deste tráfego ao longo da vida útil desta via no que se refere ao pedestre, o veículo, a via e finalmente o meio ambiente. O estudo de tráfego foi desenvolvido com base na Instrução de Serviço IS-02 do DER/SC e teve por objetivo caracterizar o tráfego existente e previsto para o trecho, durante toda a vida útil do projeto, fornecendo os parâmetros e embasamentos a serem empregados no dimensionamento das soluções de geometria, pavimentação, sinalização e outros.

Por meio dos estudos de tráfego é possível conhecer o número de veículos que circulam por uma via em um determinado período, suas velocidades, suas ações mútuas,

os locais onde seus condutores desejam estacioná-los, os locais onde se concentram os acidentes de trânsito, etc. Permitem a determinação quantitativa da capacidade das vias e, em consequência, o estabelecimento dos meios construtivos necessários à melhoria da circulação ou das características de seu projeto.

4.2 - Cálculo do número N

As solicitações do tráfego sobre o pavimento são caracterizadas pelo número N de operações do eixo padrão rodoviário.

Foram determinados os valores de "N" – número equivalente de operações do eixo padrão de 8,2 t, ano a ano, desde 2020, considerado o ano de abertura da rodovia com o pavimento concluído, até 2030, ano final do horizonte para a vida útil do pavimento, utilizando-se a fórmula:

$$N = \Sigma\ 365 \times VDM \times Fv \times Ff \times Fr$$

VMD = volume médio diário de tráfego da categoria k, no ano i;

Fv = fator de veículos para a categoria k;

Ff = fator de faixa (adotado=0,50)

Fr = fator climático regional (adotado=1,0).

4.3 - Fator de veículo

Para este projeto, o número "N" equivalente ao número de aplicações do eixo padrão de 8,2 t, calculado de acordo com fatores de equivalência de carga e derivados do U.S. Corps of Engineers, foi adotado para a referida rua, ter no futuro médio, um fluxo de veículos com valor definido em: $N = 1{,}0X10^6$.

4.4 - Estrutura do pavimento (tipo)

Na definição da estrutura do pavimento, em função dos materiais disponíveis nas pedreiras mais próximas, definiu-se que as camadas serão compostas pelos seguintes materiais:

- Revestimento da pista de rolamento em Concreto Betuminoso Usinado a Quente (CBUQ) - Faixa C;
- A camada de base será composta por base de BGS - Brita Graduada Simples;
- A camada de sub-base (reforço do subleito) será composta de Pedra Rachão.

4.5 - Dimensionamento do pavimento

O dimensionamento do pavimento foi desenvolvido de acordo com o método de projeto de Pavimentos Flexíveis do DNER de 1979, da autoria do Eng.º Murillo Lopes de Souza.

Relativamente aos materiais integrantes do pavimento, são adotados coeficientes de equivalência estrutural tomando por base os resultados obtidos na Pista Experimental da AASHTO, com modificações julgadas oportunas.

Os coeficientes estruturais utilizados foram baseados no quadro abaixo.

Componentes do pavimento	**Coeficiente K**
Base ou revestimento de concreto betuminoso	2,00
Base ou revestimento pré-misturado a quente, de graduação	1,70
Base ou revestimento pré-misturado a frio, de graduação	1,40
Base ou revestimento betuminoso por penetração	1,20
Camadas granulares	**1,00**
Solo cimento com resistência à compressão a 7 dias, superior a 45 kg/cm	1,70
Solo cimento com resistência à compressão a 7 dias, entre 45 kg/cm e 28 kg/cm	1,40
Solo cimento com resistência à compressão a 7 dias, entre 28 kg/cm e 21 kg/cm	1,20

Coeficiente de equivalência estrutural (k)

A capacidade de suporte do subleito e dos materiais constituintes dos pavimentos é feita pelo CBR, adotando-se o método de ensaio preconizado pelo DNER, em corpos-de-prova indeformados ou moldados em laboratório para as condições de massa específica aparente e umidade especificada para o serviço.

O CBR de projeto com a moldagem dos corpos de prova em laboratório foi de 9,80%.

Para este projeto, o número "N" equivalente ao número de aplicações do eixo padrão de 8,2, calculado foi N = $1{,}0X10^6$.

Para o dimensionamento da estrutura do pavimento da rua objeto deste projeto, adotaram-se os seguintes dados:

- Subleito → CBRp = 9,80%
- Base → CBR= 80%
- Sub-base → CBR= 20%
- Coeficientes Estruturais
- Revestimento Concreto Betuminoso → KR = 2,00

- Base Granular → KB = 1,00
- Sub-base Granular → KSB = 1,00

4.6 - Espessura do Revestimento (R) - Concreto Betuminoso

Em função do número de repetições de eixo padrão adotado anteriormente (N = $1{,}0X10^6$), foi possível determinar a espessura e o tipo de revestimento a ser adotado.

N	Espessura do Revestimento Betuminoso
$N \leq 10^6$	Tratamentos superficiais betuminosos
$10^6 < N \leq 5 \times 10^6$	Revestimentos betuminosos com 5,0 cm de espessura
$5 \times 10^6 < N \leq 10^7$	Concreto betuminoso com 7,5 cm de espessura
$10^7 < N \leq 5 \times 10^7$	Concreto betuminoso com 10,0 cm de espessura
$N > 5 \times 10^7$	Concreto betuminoso com 12,5 cm de espessura

Espessura mínima do revestimento betuminoso

Em função do número de "N" obtém-se como revestimento apenas um tratamento superficial. Porém adota-se uma espessura de 5,00 cm de revestimento em concreto betuminoso usinado á quente.

Feito isso, com base nos parâmetros de projeto e metodologia indicada, através do Método do DNER, realizou os cálculos matemáticos e dimensionamento do pavimento. Por fim, os valores adotados para a estrutura do pavimento são indicados na tabela abaixo:

CAMADA	MATERIAL	ESPESSURA
Revestimento	CBUQ	5cm
Base	Brita Graduada Simples (BGS)	15 cm
Sub-base (Reforço)	Macadame Seco	20 cm

Espessura mínima do pavimento

5 - EXECUÇÃO DO PAVIMENTO

5.1 - Regularização do Subleito

Conjunto de operação que destina a conformar o subleito em todo o segmento estradal, transversal e longitudinalmente, compreendendo cortes ou aterros até 20 cm de espessura. Após a execução de cortes, aterros será procedida a escarificação geral, na profundidade de 20cm, seguida de pulverização, umedecimento ou secagem, compactação e acabamento.

Neste serviço estão incluídas todas as operações necessárias à sua completa execução e foram orçados em metros quadrados e os quantitativos correspondentes

indicados no Quadro Resumo dos Serviços de Pavimentação. Estes serviços são regulados pela Norma DNIT 137/2010 – ES.

5.2 - Sub Base em Macadame Seco (Reforço do Sub leito)

Serão executadas camadas de reforço de subleito em Macadame Seco, conforme seções apresentadas no Projeto Geométrico.

O Macadame Seco para a execução da **SUB BASE** encontra-se a uma distância média de transporte de **1,92 Km** do empreendimento na **PEDREIRA** localizada em Maracajá/SC, conforme figura abaixo.

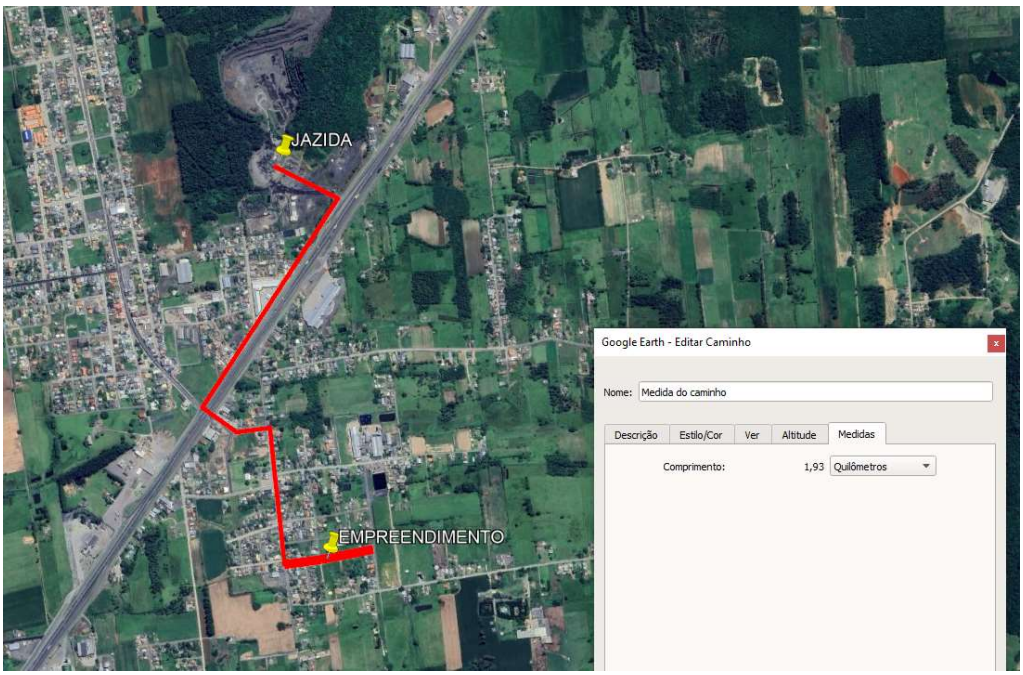

Distância Média de Transporte da Jazida

O reforço e a sub base será executado com uma camada de 0,20m de espessura, em Macadame Seco, que servirá de camada com índice de suporte adequado ao dimensionamento do pavimento. A liberação da pista será feita com aprovação da topografia e da análise dos ensaios feitos pelas equipes de topografia e laboratório da construtora. Estes serviços são regulados pela Norma DNIT 141/2010 – ES.

5.3 - Base de Brita Graduada Simples

Sobre a sub-base compactada, será executada uma camada de base com 0,15m de espessura, de Brita Graduada Simples, que servirá de camada com índice de suporte adequado ao dimensionamento do pavimento. A compactação deverá ser com rolo vibratório liso ou rolo de pneu. A liberação da pista será feita com aprovação da topografia

e da análise dos ensaios feitos pelas equipes de topografia e laboratório da construtora. Estes serviços são regulados pela Norma DNIT 141/2010 – ES.

A Brita Graduada Simples para a execução da **BASE** encontra-se a uma distância média de transporte de **1,92 Km** do empreendimento na **PEDREIRA** localizada em Maracajá/SC, conforme figura abaixo.

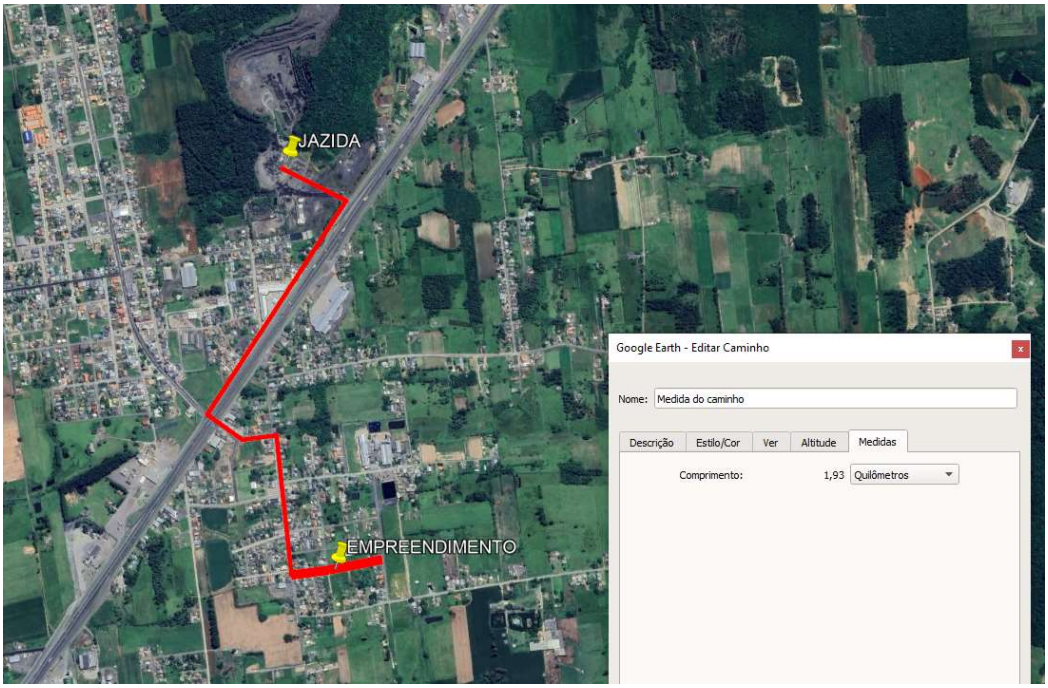

Distância Média de Transporte da Pedreira

5.4 - Imprimação

Será executada com **EMULSÃO ASFÁLTICA PARA SERVIÇO DE IMPRIMAÇÃO**, em conformidade com 165/2013 – EM, aplicado a uma taxa de 0,0013T/m². Dependendo da textura da base deverá ser aplicado com caminhão espargidor com barra de distribuição acionada a uma pressão constante por motor. A imprimação só será executada após liberação da base pelo laboratório, topografia e devidamente varrida por processo mecânico com vassoura mecânica. Estes serviços são regulados pela Norma DNIT 144/2014-ES. A aquisição do material betuminoso encontra-se a uma distância média de transporte de **488 Km** da **REFINARIA** localizada em Araucária/PR a **USINA ASFÁLTICA** localizada em Maracajá/SC, conforme figura abaixo.

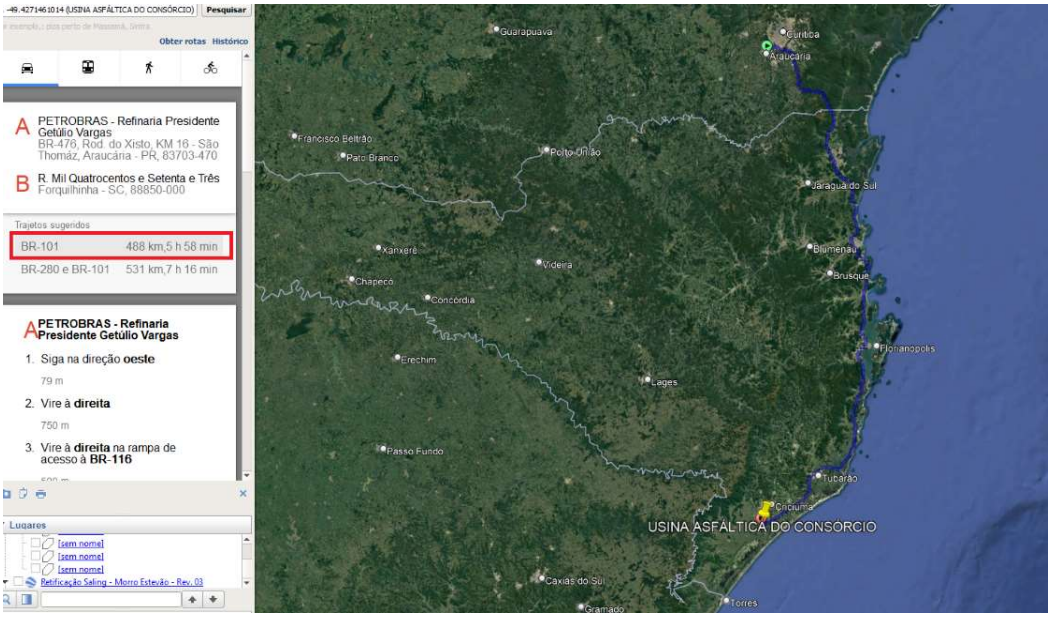

Distância Média de Transporte da aquisição do material a usina asfáltica

5.5 - Pintura de Ligação

É a aplicação da **EMULSÃO ASFÁLTICA RR-1C** e tem por finalidade a perfeita ligação entre a base imprimada e o revestimento asfáltico. Antes de receber a pintura de ligação, a base imprimada deverá ser varrida mecanicamente. A taxa de aplicação deverá ser de 0,00045T/m². Estes serviços são regulados pela Norma DNIT 145/2012 – ES. A aquisição do material betuminoso encontra-se a uma distância média de transporte de **488 Km** da **REFINARIA** localizada em Araucária/PR a **USINA ASFÁLTICA** localizada em Maracajá/SC, conforme figura abaixo.

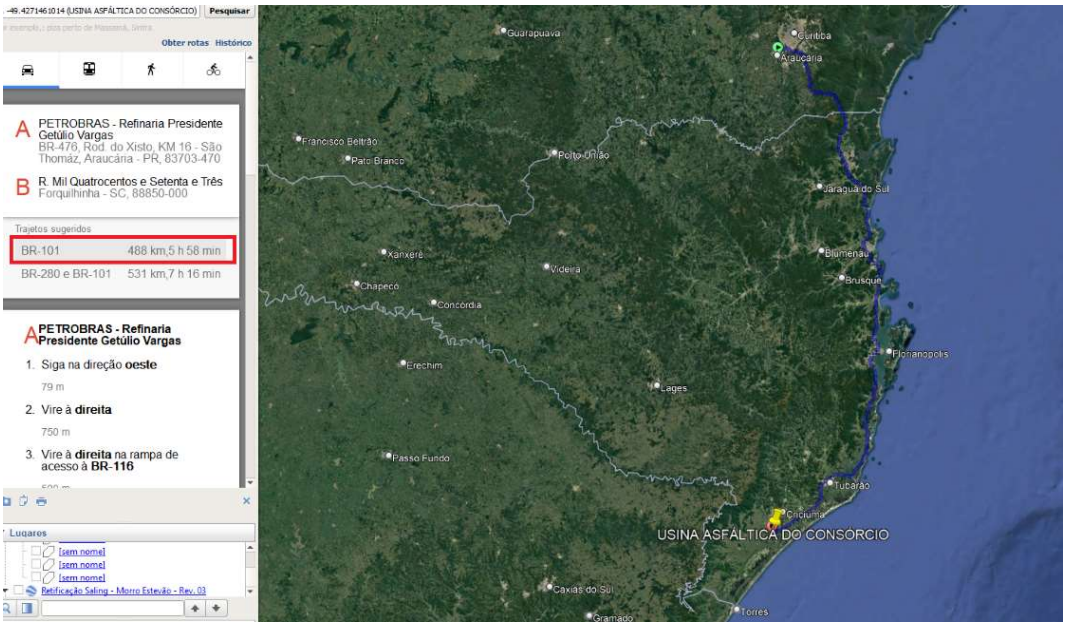

Distância Média de Transporte da aquisição do material a usina asfáltica

5.6 - Revestimento Asfáltico

É uma mistura asfáltica usinada a quente composta por agregados minerais graduados (brita, areia e filler) e materiais asfáltico (cimento asfáltico). Será obtido em Usina Gravimétrica ou do tipo Drumm – Mixter e tem por finalidade dar conforto, segurança aos motoristas e proteger a base contra ação das intempéries.

Os agregados e asfalto serão misturados em usina gravimétrica ou Drumm-Mixter, cujas instalações não poderão distar há mais de 180 km. A densidade para efeito de orçamento foi considerada as médias das densidades obtidas nas usinas da região cujo valor verificado foi de 2,50T/m³.

A compactação será feita com rolos de pneus auto propelidos de pressão variável e de capacidade mínima de 20 toneladas e com rolo de chapa de tambores com peso mínimo de 6 toneladas, ou preferencialmente com rolo de chapa de 2 tambores vibratórios. A rolagem iniciará imediatamente após o espalhamento da massa.

Não poderá ser executado o revestimento asfáltico em dias chuvosos, ou com temperatura abaixo de 10ºC. Também não é permitido o lançamento de massa asfáltica com temperatura inferior a 140ºC.

A CONTRATADA deverá apresentar o projeto da mistura asfáltica e especificar a metodologia e normas técnicas adotadas na elaboração da mesma. (DNER-ES 385/99).

A aquisição do material betuminoso encontra-se a uma distância média de transporte de **267Km** da **REFINARIA** localizada em Araucária/PR a **USINA ASFÁLTICA** localizada em Maracajá/SC, conforme figura abaixo.

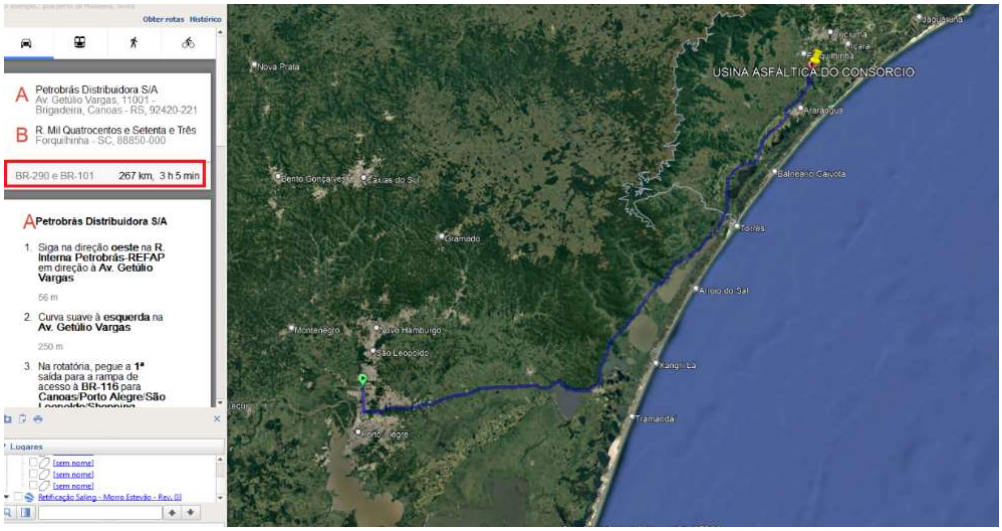

Distância Média de Transporte da aquisição do material a usina asfáltica

5.6.1 – Transporte de Concreto Betuminoso Usinado a Quente

O DMT do transporte do CBUQ se dará da **USINA ASFÁLTICA** localizada em Maracajá/SC até o empreendimento numa distância média de transporte de **1,92 Km** do empreendimento.

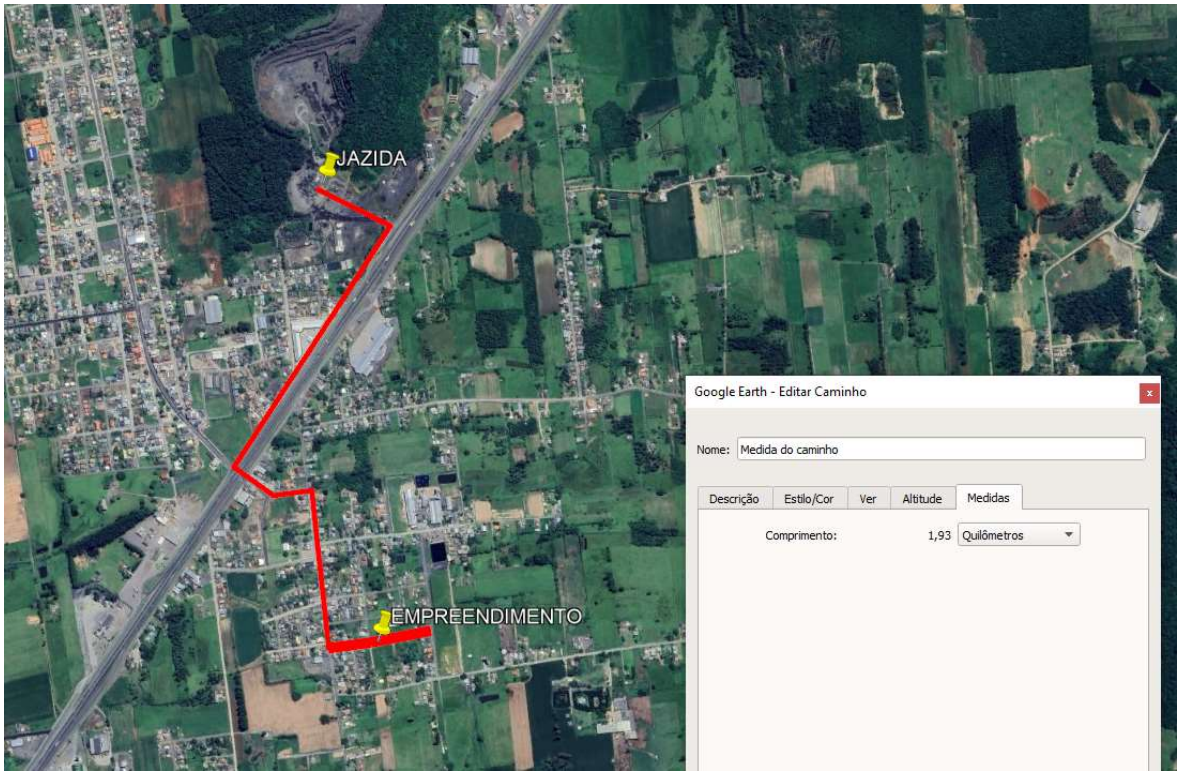

Distância Média de Transporte da usina asfáltica até o empreendimento

6 - SINALIZAÇÃO

6.1 - Sinalização Vertical

Serão executadas conforme projeto executivo.

As placas serão colocadas em suporte de aço galvanizado dimensões especificadas e altura de 2,10m, sendo que sua colocação deverá seguir os seguintes critérios:

O suporte será enterrado no passeio a uma profundidade de 0,80 m.

A borda inferior da placa ou do conjunto de placas colocada lateralmente á via, deve ficar a uma altura livre de 2,10 metros em relação ao solo;

6.2 - Sinalização Horizontal

Consiste na execução de faixas que tem a função de orientar os usuários, sendo executadas com tinta refletiva na cor branca para os acostamentos e amarelo no eixo da pista. A pintura de lombadas conforme especificado nos projetos.

7 - MEDIÇÃO

Os serviços de execução de deste projeto de pavimentação serão medidos conforme planilha orçamentária de acordo com a unidade quantificada.

8 - PAGAMENTO

O valor dos serviços executados será calculado pelo produto do que for medido pelo preço unitário contratual. O preço unitário remunera todos os materiais, ferramentas, utilização de equipamentos, incluindo transporte, toda e qualquer operação, inclusive mão de obra e encargos sociais, taxas, tributos, perdas, etc. Não serão pagos os excessos em relação às quantidades de projeto, e serão descontadas as faltas, dentro das tolerâncias especificadas.

9 - CONSIDERAÇÕES FINAIS

Qualquer modificação no projeto terá que ter prévia aprovação da fiscalização. Todos os serviços e materiais executados na obra deverão estar em conformidade com as Normas da ABNT. Na entrega da obra, será procedida cuidadosa verificação, por parte da Fiscalização, das perfeitas condições de funcionamento e segurança. Toda obra deverá ser entregue em perfeito estado de limpeza e conservação.

10 - ANEXOS

DARCIO PAGANI VIEIRA:02897068906

Assinado de forma digital por DARCIO PAGANI VIEIRA:02897068906
Dados: 2026.09.11 15:00:10 -03'00'