

LEGENDA GERAL

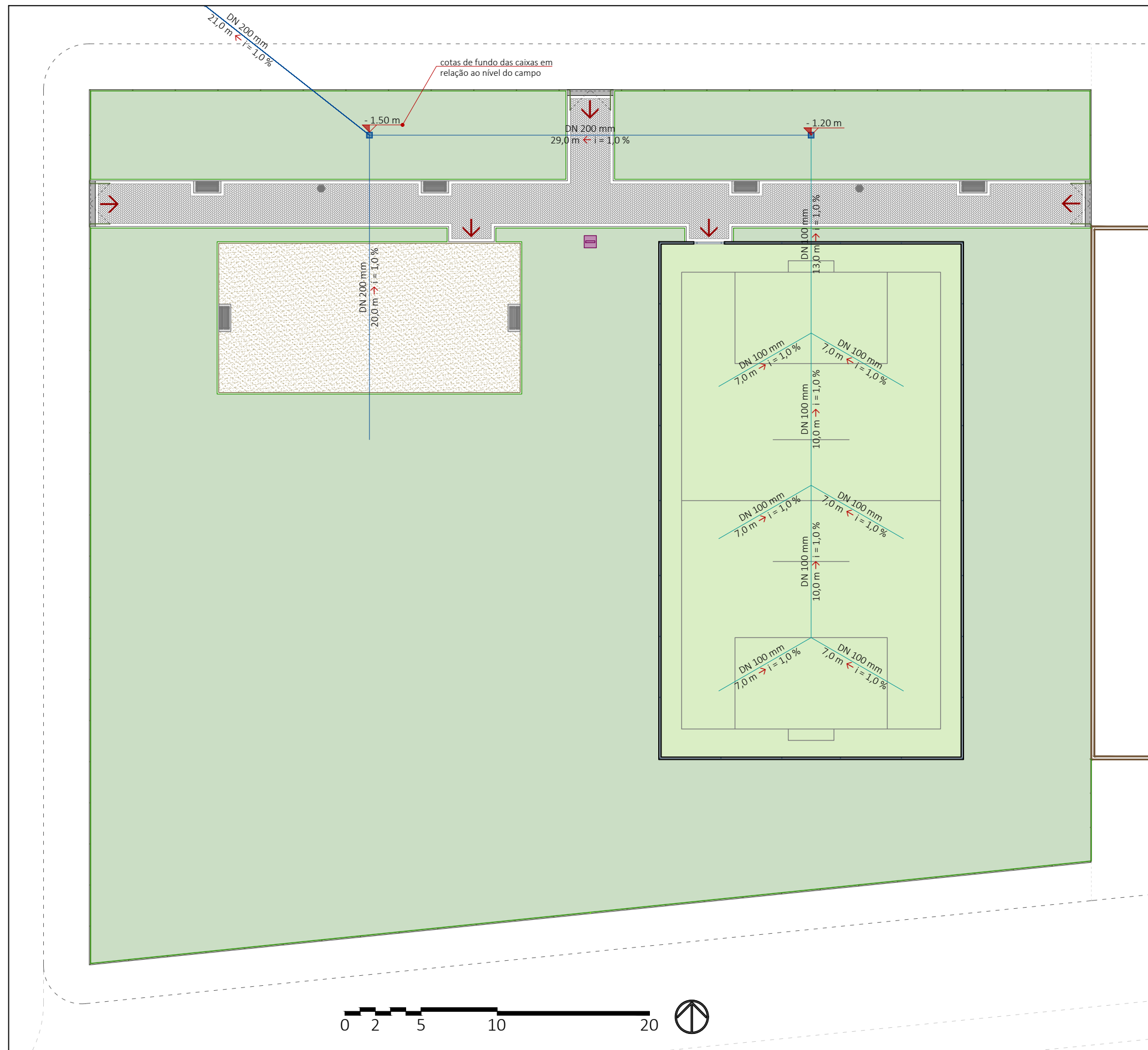
- Alambrado para campo
altura livre variável: 2,2 a 4,5 m
- Bancos em metal e madeira
com piso de concreto usinado
- Caixa enterrada em concreto
dim. internas: 30 x 30 x 30 cm
- Cercamento geral da praça
altura livre: 2,0 m
- Dreno em tubo de concreto
tipo poroso | DN 200 mm
- Dreno em tubo de PVC
tipo espinha de peixe | DN 100 mm
- Grama-esmeralda
zoysia japonica
- Lixeiras em aço e madeira
dimensões: 90 x 54 x 47 cm
- Parquinho multifuncional
em aço galvanizado e polipropileno
- Piso em bloco intertravado
cor cinza natural | 10 x 20 x 6 cm
- Piso podotátil preto [guia]
dimensões: 40 x 40 x 2,5 cm
- Totem de inauguração
com placa em aço inox

Documento assinado digitalmente
gov.br MARCO AURELIO RAMOS MOLLER
 Data: 11/06/2026 11:07:11-0300
 Verifique em <https://validar.iti.gov.br>

PREFEITURA MUNICIPAL DE IÇARA
 SECRETARIA DE PLANEJAMENTO E DESENVOLVIMENTO URBANO

titulo	CONSTRUÇÃO DA NOVA PRAÇA DO LIRI		
local	BAIRRO LIRI - IÇARA/SC	escala	1/275
desenho	ARQ. MARCO AURÉLIO MÖLLER	área	3600 m ²
conteúdo	PLANTA BAIXA ARQUITETÔNICO GERAL	data	JUN/2026
		folha	01/05

PLANTA BAIXA ARQUITETÔNICO
 escala 1/275



LEGENDA GERAL	
	Alambrado para campo altura livre variável: 2,2 a 4,5 m
	Bancos em metal e madeira com piso de concreto usinado
	Caixa enterrada em concreto dim. internas: 30 x 30 x 30 cm
	Cercamento geral da praça altura livre: 2,0 m
	Dreno em tubo de concreto tipo poroso DN 200 mm
	Dreno em tubo de PVC tipo espinha de peixe DN 100 mm
	Grama-esmeralda zoysia japonica
	Lixeiras em aço e madeira dimensões: 90 x 54 x 47 cm
	Parquinho multifuncional em aço galvanizado e polipropileno
	Piso em bloco intertravado cor cinza natural 10 x 20 x 6 cm
	Piso podotátil preto [guia] dimensões: 40 x 40 x 2,5 cm
	Totem de inauguração com placa em aço inox

Documento assinado digitalmente
 MARCO AURELIO RAMOS MOLLER
 Data: 11/06/2026 11:07:11-0300
 Verifique em <https://validar.it.gov.br>

PREFEITURA MUNICIPAL DE IÇARA
 SECRETARIA DE PLANEJAMENTO E DESENVOLVIMENTO URBANO

titulo	CONSTRUÇÃO DA NOVA PRAÇA DO LIRI		
local	BAIRRO LIRI - IÇARA/SC	escala	1/275
deseño	ARQ. MARCO AURÉLIO MÖLLER	área	3600 m ²
conteúdo	PLANTA BAIXA DRENAGEM PLUVIAL	data	JUN/2026
		folha	02/05

PLANTA BAIXA DRENAGEM PLUVIAL
 escala 1/275



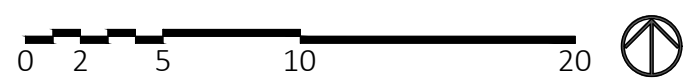
LEGENDA PAISAGISMO		
01	x03	Aroeira-mansa <i>schinus terebinthifolius</i>
02	x02	Bordo-japonês <i>acer palmatum</i>
03	x02	Flamboiã <i>delonix regia</i>
04	x04	Grumixameira <i>eugenia brasiliensis</i>
05	x03	Ipê-amarelo-do-cerrado <i>handroanthus ochraceus</i>
06	x03	Ipê-branco <i>tabebuia roseo-alba</i>
07	x04	Jabuticabeira <i>myrciaria cauliflora</i>
08	x03	Jacarandá-mimoso <i>jacaranda mimosifolia</i>
09	x03	Jasmim-manga branco <i>plumeria rubra</i>
10	x03	Quaresmeira-roxa <i>tibouchina granulosa</i>
11	x04	Ametista <i>plectranthus saccatus</i>
12	x06	Gardênia-branca <i>gardenia jasminoides</i>

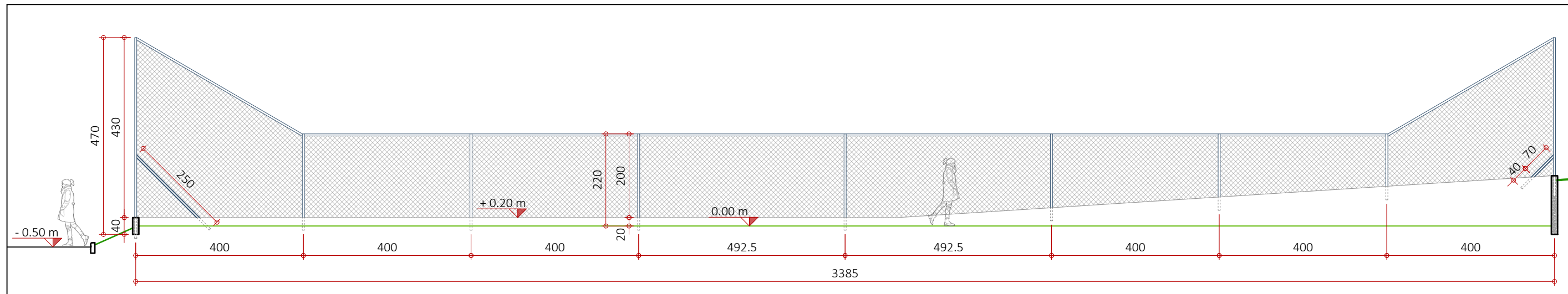
Documento assinado digitalmente
gov.br MARCO AURELIO RAMOS MOLLER
 Data: 11/06/2026 11:07:11-0300
 Verifique em <https://validar.iti.gov.br>

PREFEITURA MUNICIPAL DE IÇARA
 SECRETARIA DE PLANEJAMENTO E DESENVOLVIMENTO URBANO

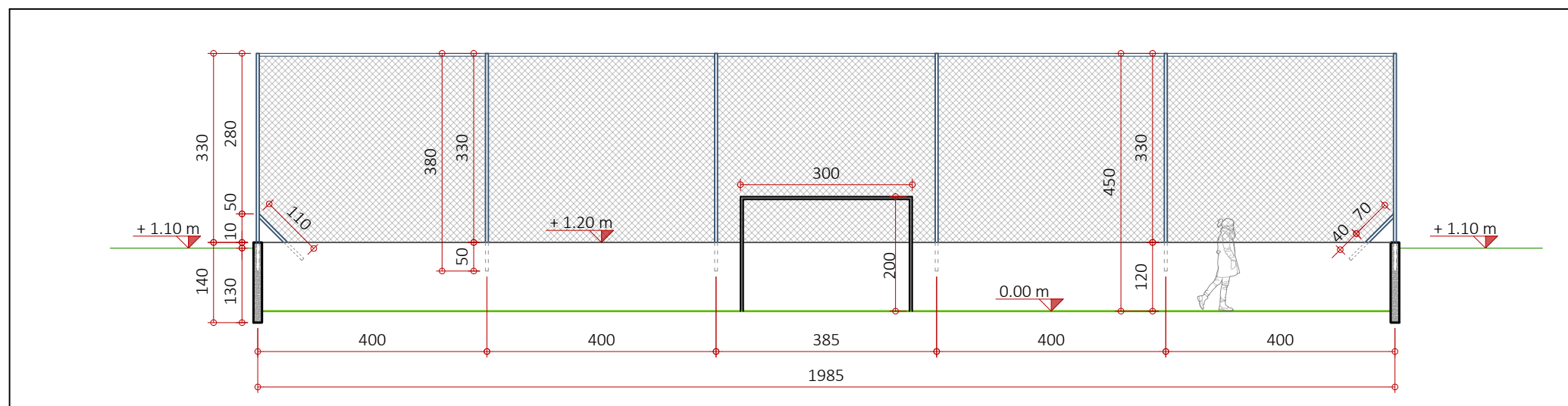
titulo	CONSTRUÇÃO DA NOVA PRAÇA DO LIRI		
local	BAIRRO LIRI - IÇARA/SC	escala	1/275
desenho	ARQ. MARCO AURÉLIO MÖLLER	área	3600 m ²
conteúdo	PLANTA BAIXA PAISAGISMO	data	JUN/2026
		folha	03/05

PLANTA BAIXA PAISAGISMO
 escala 1/275

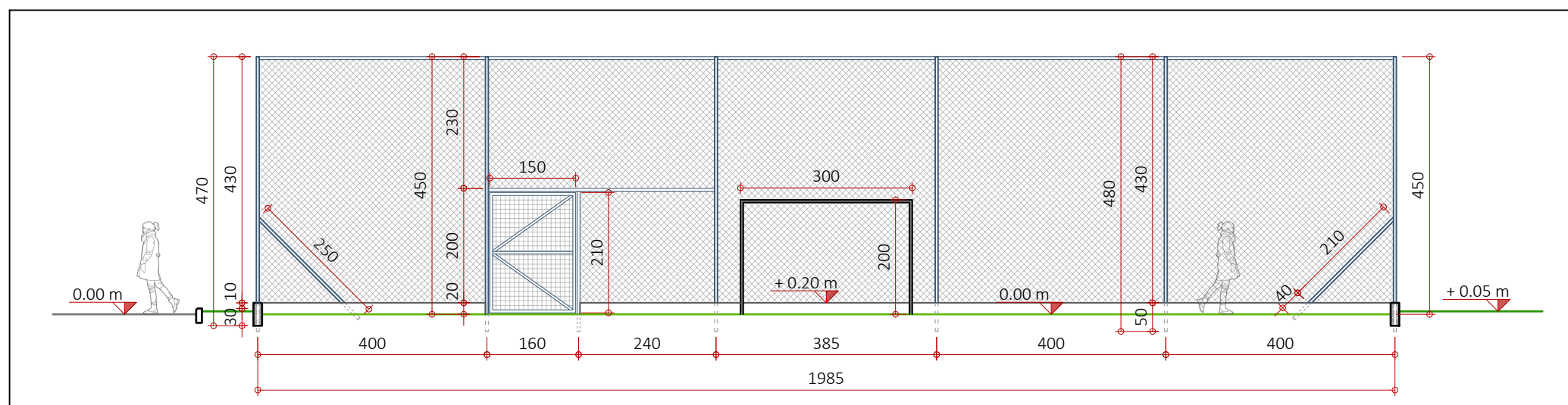




VISTA LESTE * vista oeste igual, apenas espelhada *
 escala 1/100



VISTA NORTE
 escala 1/100

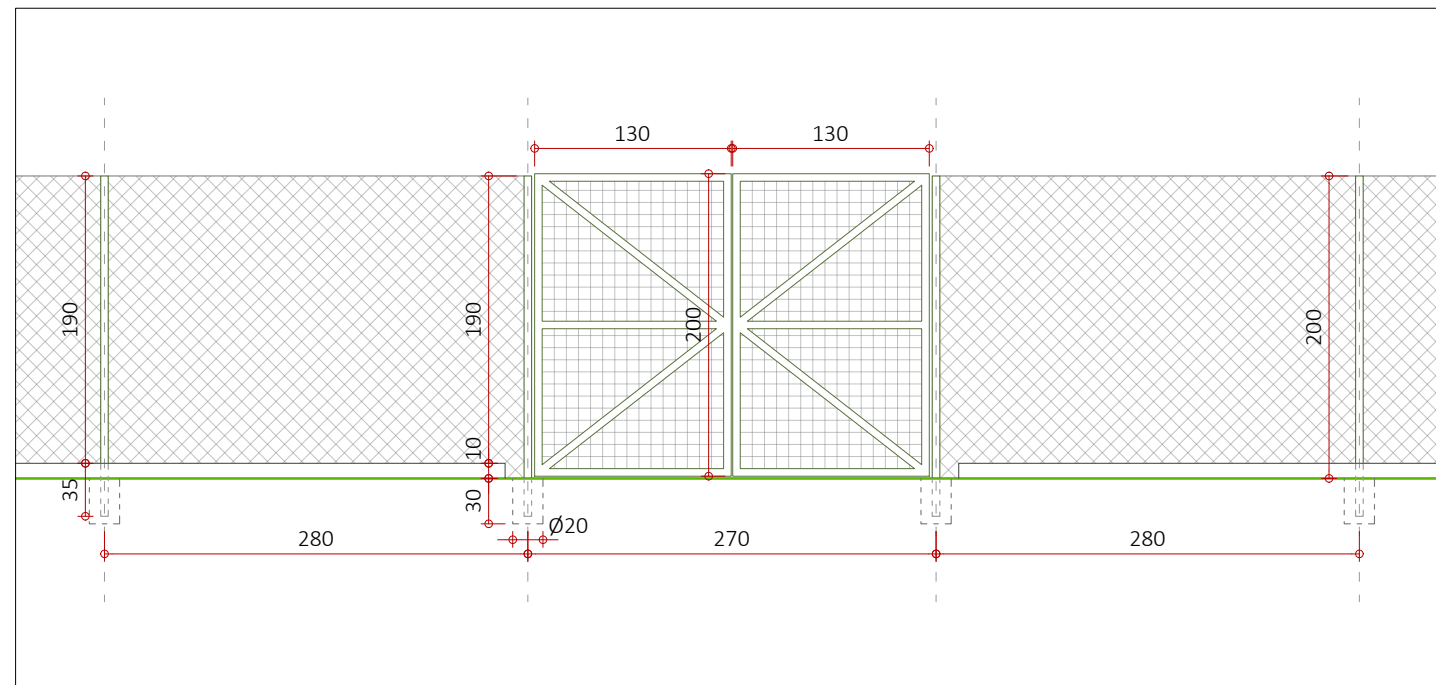


VISTA SUL
 escala 1/100

Documento assinado digitalmente
 gov.br MARCO AURELIO RAMOS MOLLER
 Data: 11/06/2026 11:07:11-0300
 Verifique em <https://validar.iti.gov.br>

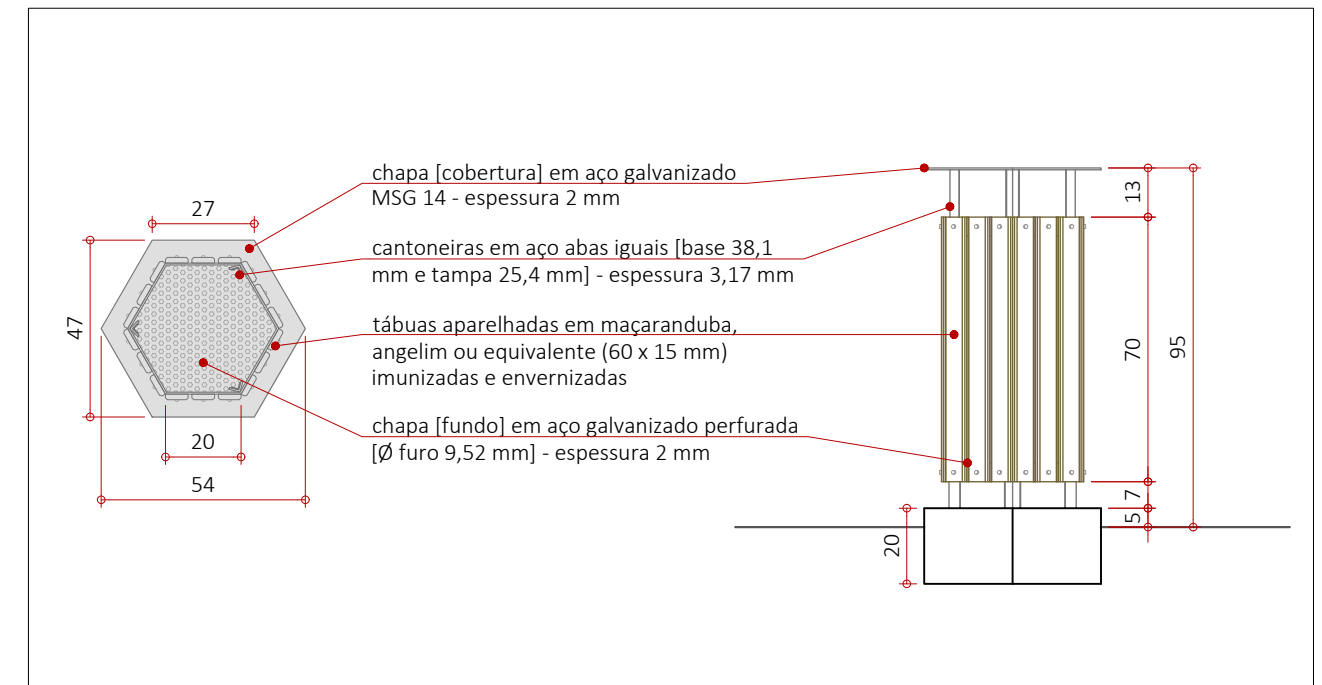
PREFEITURA MUNICIPAL DE IÇARA
 SECRETARIA DE PLANEJAMENTO E DESENVOLVIMENTO URBANO

titulo	CONSTRUÇÃO DA NOVA PRAÇA DO LIRI	
local	BAIRRO LIRI - IÇARA/SC	escala 1/100
desenho	ARQ. MARCO AURÉLIO MÖLLER	data JUN/2026
conteúdo	VISTAS ALAMBRADO CAMPO	folha 04/05



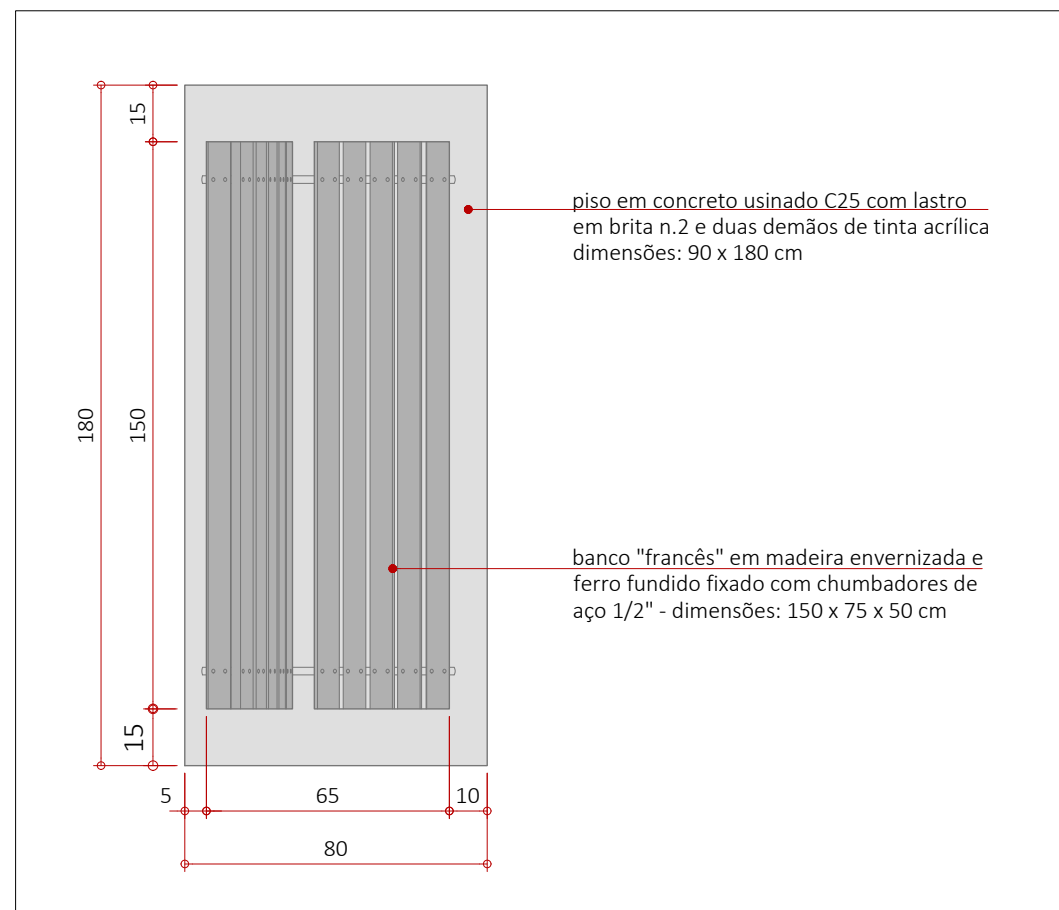
VISTA CERCAMENTO GERAL COM PORTÃO

escala 1/50



DETALHE E VISTA LIXEIRAS

escala 1/20



DETALHE BANCOS E PISO DE CONCRETO

escala 1/20



PERSPECTIVA TOTEM

sem escala



PERSPECTIVA PARQUINHO

sem escala

Documento assinado digitalmente
MARCO AURELIO RAMOS MOLLER
 Data: 11/06/2026 11:07:11-0300
 Verifique em <https://validar.it.gov.br>

PREFEITURA MUNICIPAL DE IÇARA
 SECRETARIA DE PLANEJAMENTO E DESENVOLVIMENTO URBANO

titulo	CONSTRUÇÃO DA NOVA PRAÇA DO LIRI		
local	BAIRRO LIRI - IÇARA/SC	escala	INDICADA
desenho	ARQ. MARCO AURÉLIO MÖLLER	área	3600 m ²
conteúdo	VISTA CERCAMENTO E DETALHES MOBILIÁRIO	data	JUN/2026
		folha	05/05