ESTADO DE SANTA CATARINA

GOVERNO DO MUNICÍPIO DE CRICIÚMA

UBS VILA FRANCESA - PORTE 1

BAIRRO VILA FRANCESA

VOLUME 4 – PROJETO DE URBANIZAÇÃO
PROJETO DE PAISAGISMO
MAQUETE ELETRÔNICA

118-25

OUTUBRO/2025

***PROSUL* - Projetos, Supervisão e Planejamento Ltda**

PROJETO DE URBANIZAÇÃO

PROJETO DE URBANIZAÇÃO

Nº DA FOLHA	ARQUIVOS	DESCRIÇÃO
01/08	118_25_urb_001_a	IMPLANTAÇÃO
02/08	118_25_urb_002_a	PLANTA BAIXA
03/08	118_25_urb_003_a	CORTES GERAIS / DETALHAMENTO - GRADIL
04/08	118_25_urb_004_a	CONSTRUIR/DEMOLIR - PLANTA BAIXA
05/08	118_25_urb_005_a	COORDENADAS COMPARTILHADAS
06/08	118_25_urb_006_a	AMPLIAÇÃO / DETALHAMENTO - RAMPA E ESCADA
07/08	118_25_urb_007_a	DETALHAMENTO - PORTÕES E CORRIMÃOS
08/08	118_25_urb_008_a	DETALHAMENTO - DETALHES ACESSIBILIDADE

Direitos Autorais – Lei 9.610/98 – art. 7º, itens X e XI (art. 1), § Único.

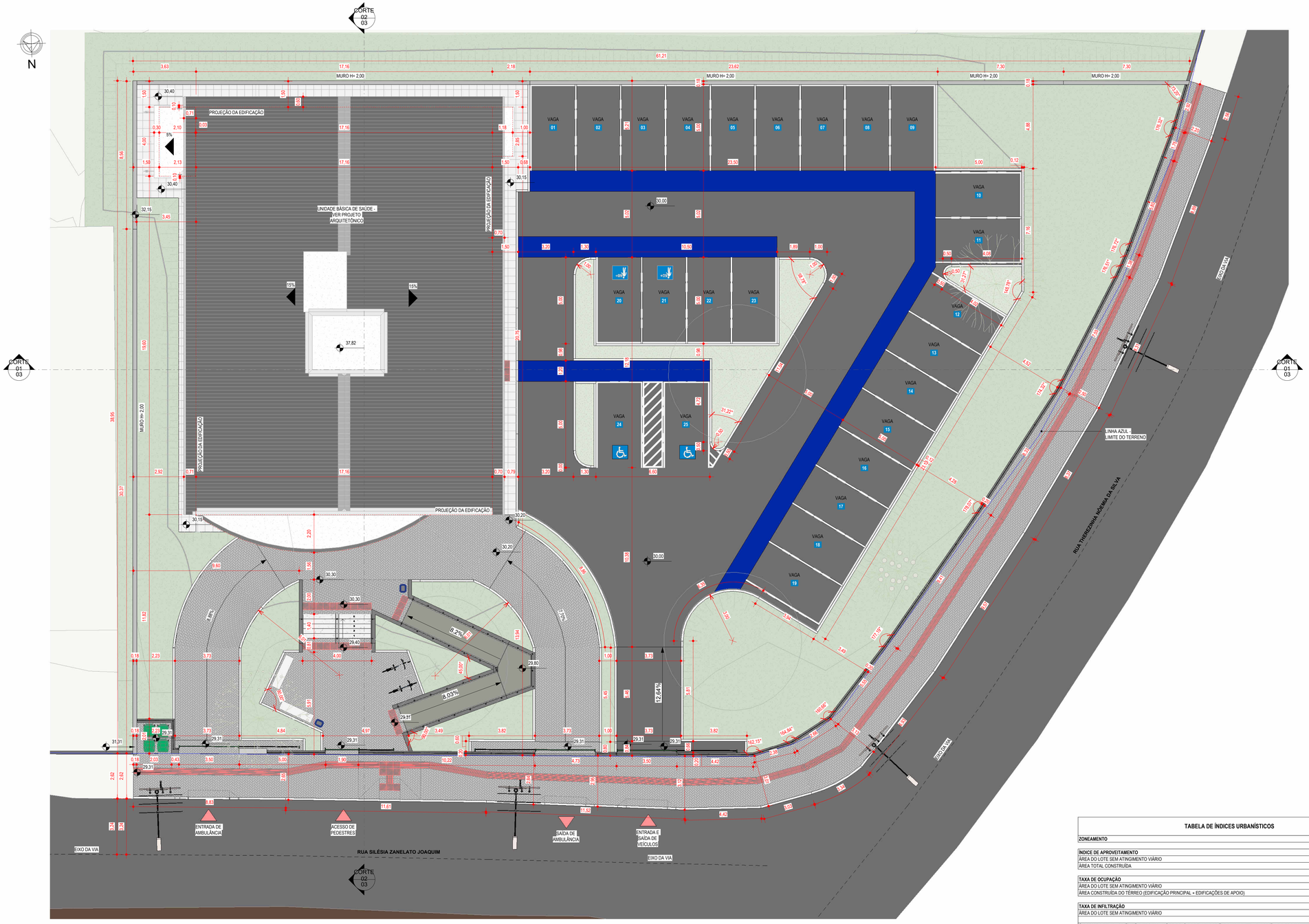

1 URB - IMPLANTAÇÃO

1 : 100

LEGENDA

- INDICAÇÃO DE ACABAMENTO DE PISO
- INDICAÇÃO DE ACABAMENTO DE PAREDE
- INDICAÇÃO DE ACABAMENTO DE FORRO
- 0,00 NÍVEL ACABADO ARQUITETURA/URBANIZAÇÃO (PLANTA BAIXA) - REFERÊNCIA NÍVEL DO MAR
- 0,00 NÍVEL ACABADO ARQUITETURA/URBANIZAÇÃO (CORTE) - REFERÊNCIA NÍVEL DO MAR

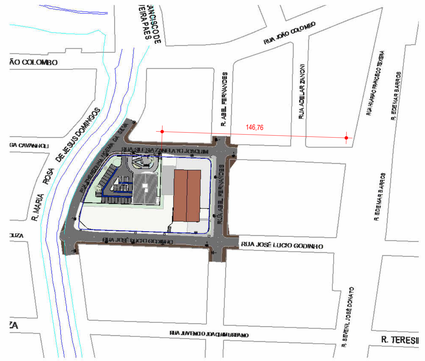

2 SITUAÇÃO

1 : 2000

TABELA DE ÁREAS - URBANIZAÇÃO

DESCRIÇÃO	ÁREA
ABRIGO TEMPORÁRIO DE LIXO	3,67 m²
ACESSO P/ AMBUÂNCIA	161,65 m²
CALÇADA	97,61 m²
ESCADA EM CONCRETO	5,60 m²
ESTACIONAMENTO ASFALTO	730,10 m²
ESTAR	57,42 m²
MUROS / MURETAS	35,22 m²
PASSEIO PÚBLICO	233,65 m²
RAMPA EM CONCRETO	28,61 m²
Total geral	1353,51 m²

TABELA DE ÁREAS - PAISAGISMO

DESCRIÇÃO	ÁREA
CANTEIRO	117,73 m²
GRAMADO	360,30 m²
GRAMADO - TALUDE EXTERNO	233,51 m²
Total geral	711,54 m²

TABELA DE ÁREAS - ARQUITETURA

EDIFICAÇÃO PRINCIPAL	COBERTA FECHADA	COBERTA ABERTA	ÁREA TOTAL
TÉRREO	405,01	20,11	425,12
BARRILETE	15,33	-	15,33
RESERVATÓRIO	15,33	-	15,33
SUBTOTAL	435,67m²	20,11m²	455,78m²

EDIFICAÇÃO DE APOIO	COBERTA FECHADA	COBERTA ABERTA	ÁREA TOTAL
ABRIGO DE LIXO PERMANENTE	8,40	-	8,40
ABRIGO DE BOMBA/COMPRESSOR	3,28	-	3,28
SUBTOTAL	11,68m²	-	11,68m²
TOTAL	**447,35m²**	**20,11m²**	**467,46m²**

3 - O NÍVEL TOPOGRÁFICO 30,42 m (NÍVEL DO MAR) CORRESPONDE AO NÍVEL DO PROJETO DE ARQUITETURA 0,00 m;

2 - PARA ELEMENTOS EM CONCRETO COMO MURETAS, ESCADA OU RAMPA, VERIFICAR PROJETO ESTRUTURAL;

1 - PARA PERFEITO ENTENDIMENTO DO PROJETO VER MEMORIAL DESCRITIVO DE ARQUITETURA, ASSIM COMO PROJETOS COMPLEMENTARES DE ESTRUTURA, INSTALAÇÕES, INFRAESTRUTURA URBANA E SEUS RESPECTIVOS MEMORIAS.

OBS.: TODAS AS MEDIDAS DEVEM SER CONFERIDAS EM OBRA. CASO SEJA NECESSÁRIO ALGUMA ALTERAÇÃO, ENTRAR EM CONTATO COM O PROJETISTA RESPONSÁVEL.

TABELA DE ÍNDICES URBANÍSTICOS

ZONEAMENTO	ZR3-8
INDICE DE APROVEITAMENTO	**0,232**
ÁREA DO LOTE SEM ATINGIMENTO VIÁRIO	2014,60 m²
ÁREA TOTAL CONSTRUÍDA	467,46 m²
TAXA DE OCUPAÇÃO	**21,68 %**
ÁREA DO LOTE SEM ATINGIMENTO VIÁRIO	2014,60 m²
ÁREA CONSTRUÍDA DO TÉRREO (EDIFICAÇÃO PRINCIPAL + EDIFICAÇÕES DE APOIO)	436,80 m²
TAXA DE INFILTRAÇÃO	**26,74%**
ÁREA DO LOTE SEM ATINGIMENTO VIÁRIO	2014,60 m²

	ÁREA	ÁREA DE INF.
ÁREA 0% DE INFILTRAÇÃO - ÁREA CONSTRUÍDA DO TÉRREO (EDIFICAÇÃO PRINCIPAL + EDIFICAÇÕES DE APOIO)	436,80 m²	00,00 m²
ÁREA 0% DE INFILTRAÇÃO - CALÇADA, ESTACIONAMETO, ESCADA DE CONCRETO, RAMPA DE CONCRETO, MUROS/MURETAS	897,15 m²	00,00 m²
ÁREA 30% DE INFILTRAÇÃO - PAVER (ESTAR + ACESSO AMBULÂNCIA + ABRIGO TEMP. DE LIXO)*	202,62 m²	60,78 m²
ÁREA 100% DE INFILTRAÇÃO - CANTEIRO + GRAMADO	478,03 m²	478,03 m²
TOTAL	**2014,60 m²**	**538,82 m²**

* OBSERVAÇÃO: FOI DECRESCIDO DO CÁLCULO DE INFILTRAÇÃO DA ÁREA "ACESSO P/ AMBULÂNCIA" A ÁREA DE MARQUISE DA EDIFICAÇÃO "ÁREA COBERTA ABERTA" (20,11 m² - 0% DE INFILTRAÇÃO).

A - EMISSÃO INICIAL		OUT/2025
OBSERVAÇÕES	VISTO	DATA

PREFEITURA MUNICIPAL DE CRICIÚMA
SECRETARIA DE INFRAESTRUTURA E OBRAS

PROSUL - PROJETOS, SUPERVISÃO E PLANEJAMENTO LTDA
Rua Saldanha Marinho, 116 - Edifício Liberal Center - 3º andar - Centro - Florianópolis - SC
Fone/Fax: (48) 3027-2730 - Home-page: www.prosul.com - E-mail: prosul@prosul.com

OBRA: **UBS VILA FRANCESA - PORTE 1**

ENDEREÇO: RUA SILÉSIA ZANELATO JOAQUIM, S/N - VILA FRANCESA
NÚMERO DO CADASTRO: 53728

RESPONSÁVEL TÉCNICO PROJETO: CLAUDIA MORGANA HENN BONFADA — Documento assinado digitalmente — Data: 06/02/2026 12:09:30-0300 — Verifique em https://validar.iti.gov.br
RESPONSÁVEL TÉCNICO EXECUÇÃO:
CLIENTE:

CONTEÚDO: IMPLANTAÇÃO

PRANCHA: URB 01/08

ESCALA: INDICADA | DATA: OUTUBRO/2025 | ARQUIVO: 118_25_urb_a | URBANIZAÇÃO

Direitos Autorais Lei 9.610/98 art. 7O, itens X e XI (art.), Único.

1 URB - IMPLANTAÇÃO

1 : 100

LEGENDA

- INDICAÇÃO DE ACABAMENTO DE PISO
- INDICAÇÃO DE ACABAMENTO DE PAREDE
- INDICAÇÃO DE ACABAMENTO DE FORRO
- 0,00 NÍVEL ACABADO ARQUITETURA/URBANIZAÇÃO (PLANTA BAIXA) - REFERÊNCIA NÍVEL DO MAR
- 0,00 NÍVEL ACABADO ARQUITETURA/URBANIZAÇÃO (CORTE) - REFERÊNCIA NÍVEL DO MAR

TABELA DE PISO

CÓDIGO	DESCRIÇÃO
PI04	PISO EM BLOCO INTERTRAVADO EM CONCRETO TIPO HOLANDÊS e=6cm Fck=35MPa, NA COR CINZA (PAVER), ASSENTADO SOBRE ATERRO COMPACTADO DE CAMADA DE AREIA DE 5CM NO MÍNIMO, DISPOSTO DA FORMA ESPINHA DE PEIXE
PI05	PISO EM BLOCO INTERTRAVADO EM CONCRETO TIPO HOLANDÊS e=8cm Fck=35MPa, NA COR CINZA, (PAVER) ASSENTADO SOBRE ATERRO COMPACTADO DE CAMADA DE AREIA (5cm) E BRITA (15cm), DISPOSTO NO FORMATO ESPINHA DE PEIXE
PI06	PAVIMENTAÇÃO EM ASFALTO
PI07	LADRILHO HIDRÁULICO PADRÃO XADREZ OU DADOS / 40x40cm E ESPESSURA DE 2,5cm / CORNATURAL / SUPERFÍCIE ANTIDERRAPANTE
PI08	PISO DE CONCRETO MOLDADO IN LOCO, ACABAMENTO DESEMPENADO CONVENCIONAL, ESPESSURA 6cm, ARMADO
Q01	PINTURA ACRÍLICA PARA PISO EM DEMARCAÇÃO DE FAIXA LIVRE, COR AZUL ESCURO COM CONTRASTE COM PISO ADJACENTE (LRV > 30 PONTOS), CONFORME NBR 9050

TABELA DE EQUIPAMENTOS E MOBILIÁRIOS URBANOS

CÓDIGO	DESCRIÇÃO	QTD.
M01	BANCO RETO SEM ENCOSTO EM CONCRETO MOLDADO IN LOCO ACABAMENTO PINTURA ACRÍLICA FOSCA CINZA ELEFANTE (L=2,00m / P=0,50m / H=0,45m)	2
M02	LIXEIRA PLÁSTICA EM POLIPROPILENO INDIVIDUAL 50L COM PEDESTAL METÁLICO PARA FIXAÇÃO	3
M03	BICICLETÁRIO EM Ø1, EM TUBO DE AÇO CARBONO Ø1", INCLUSIVE PINTURA ANTICORROSIVA E ACABAMENTO EM PINTURA ESMALTE SINTÉTICO 2 DEMÃOS, NA COR PRETA	3

TABELA DE PORTÕES

CÓDIGO	DESCRIÇÃO	LARGURA	ALTURA	QTD.
PR01	PORTÃO COM 1 FOLHA DE CORRER / REQUADRO EM AÇO GALVANIZADO DE 60x40mm / PERFIS DE FECHAMENTO EM PAINÉIS CONFECCIONADOS DE ARAMES GALVANIZADOS MALHA 5X20cm, FIO REVESTIDO EM PVC ø5mm/ PINTURA ELETROSTÁTICA EM POLIESTER NA COR VERDE. NÚMERO DE CURVATURAS "V" = 4	3,50	1,90	3
PR02	PORTÃO COM 1 FOLHA DE CORRER / REQUADRO EM AÇO GALVANIZADO DE 60x40mm / PERFIS DE FECHAMENTO EM PAINÉIS CONFECCIONADOS DE ARAMES GALVANIZADOS MALHA 5X20cm, FIO REVESTIDO EM PVC ø5mm/ PINTURA ELETROSTÁTICA EM POLIESTER NA COR VERDE. NÚMERO DE CURVATURAS "V" = 4	2,00	1,90	1

TABELA DE GRADIL

CÓDIGO	DESCRIÇÃO	COMPRIMENTO
GR01	GRADIL DE ALTURA FINAL DE 1,58m. COMPOSTO POR POSTES DE AÇO GALVANIZADO DE 60x40mm E ALTURA DE 1,58m, COM TRATAMENTO ANTICORROSÃO E ACABAMENTO EM PINTURA BASE POLIÉSTER NA COR VERDE. A BASE DOS POSTES SERÁ ENGASTADA EM MURETA DE ALVENARIA OU BALDRAME DE CONCRETO ESPAÇADOS EM NO MÁXIMO, 2,5m. O FECHAMENTO SE DÁ POR PAINÉIS COM ALTURA DE 1,53m, CONFECCIONADOS DE ARAMES GALVANIZADOS MALHA 5x20cm, FIO ø5mm COM PINTURA COM BASE POLIÉSTER NA COR VERDE E NÚMERO DE CURVATURAS "V"=3.	70,23

TABELA DE GUARDA-CORPO E CORRIMÃO

CÓDIGO	DESCRIÇÃO	COMPRIMENTO
C01	CORRIMÃO EM DUAS ALTURAS (0,70 E 0,92m) FIXOS EM BALAUSTRE COMPOSTO POR TUBOS DE AÇO GALVANIZADO Ø 1 1/2" (Ø=3,81cm) E PAREDE e=3mm. INSTALADOS SOBRE GUIA DE BALIZAMENTO. AS PARTES INICIAL E FINAL DO CORRIMÃO DEVEM SER PROLONGADAS EM 30cm DE ACORDO COM AS PREMISSAS DA NBR 9050. OS CORRIMÃOS DEVERÃO TER TRATAMENTO ANTICORROSÃO E ACABAMENTO EM PINTURA ELETROSTÁTICA NA COR BRANCA	32,21
C02	CORRIMÃO DUPLO CENTRAL EM DUAS ALTURAS (0,70 E 0,92m) FIXOS EM BALAUSTRE COMPOSTO POR TUBOS DE AÇO GALVANIZADO Ø 1 1/2" (Ø=3,81cm) E PAREDE e=3mm. AS PARTES INICIAL E FINAL DO CORRIMÃO DEVEM SER PROLONGADAS EM 30cm DE ACORDO COM AS PREMISSAS DA NBR 9050. OS CORRIMÃOS DEVERÃO TER TRATAMENTO ANTICORROSÃO E ACABAMENTO EM PINTURA ELETROSTÁTICA NA COR BRANCA	1,33

TABELA DE MEIO-FIO

CÓDIGO	DESCRIÇÃO
MF01	MEIO FIO EM CONCRETO PRÉ FABRICADO COM SEÇÃO DE 12 x 30 cm, ACABAMENTO EM PINTURA CINZA CLARO

3 - O NÍVEL TOPOGRÁFICO 30,42 m (NÍVEL DO MAR) CORRESPONDE AO NÍVEL DO PROJETO DE ARQUITETURA 0,00 m;

2 - PARA ELEMENTOS EM CONCRETO COMO MURETAS, ESCADA OU RAMPA, VERIFICAR PROJETO ESTRUTURAL;

1 - PARA PERFEITO ENTENDIMENTO DO PROJETO VER MEMORIAL DESCRITIVO DE ARQUITETURA, ASSIM COMO PROJETOS COMPLEMENTARES DE ESTRUTURA, INSTALAÇÕES, INFRAESTRUTURA URBANA E SEUS RESPECTIVOS MEMORIAIS.

OBS.: TODAS AS MEDIDAS DEVEM SER CONFERIDAS EM OBRA. CASO SEJA NECESSÁRIO ALGUMA ALTERAÇÃO, ENTRAR EM CONTATO COM O PROJETISTA RESPONSÁVEL.

OBSERVAÇÕES	VISTO	DATA
A - EMISSÃO INICIAL		OUT/2025

PREFEITURA MUNICIPAL DE CRICIÚMA
SECRETARIA DE INFRAESTRUTURA E OBRAS

PROSUL - PROJETOS, SUPERVISÃO E PLANEJAMENTO LTDA
Rua Saldanha Marinho, 116 - Edifício Liberal Center - 3º andar - Centro - Florianópolis - SC
Fone/Fax: (48) 3027-2730 - Home-page: www.prosul.com - E-mail: prosul@prosul.com

OBRA: **UBS VILA FRANCESA - PORTE 1**

ENDEREÇO: RUA SILÉSIA ZANELATO JOAQUIM, S/N - VILA FRANCESA
NÚMERO DO CADASTRO: 53728

RESPONSÁVEL TÉCNICO PROJETO: | RESPONSÁVEL TÉCNICO EXECUÇÃO: | CLIENTE:

CONTEÚDO: PLANTA BAIXA

PRANCHA: URB 02/08

ESCALA: INDICADA | DATA: OUTUBRO/2025 | ARQUIVO: 118_25_urb_a | URBANIZAÇÃO

Direitos Autorais Lei 9.610/98 art. 7O, itens X e XI (art.). Único.

LEGENDA

- INDICAÇÃO DE ACABAMENTO DE PISO
- INDICAÇÃO DE ACABAMENTO DE PAREDE
- INDICAÇÃO DE ACABAMENTO DE FORRO
- 0,00 — NÍVEL ACABADO ARQUITETURA/URBANIZAÇÃO (PLANTA BAIXA) - REFERÊNCIA NÍVEL DO MAR
- 0,00 — NÍVEL ACABADO ARQUITETURA/URBANIZAÇÃO (CORTE) - REFERÊNCIA NÍVEL DO MAR

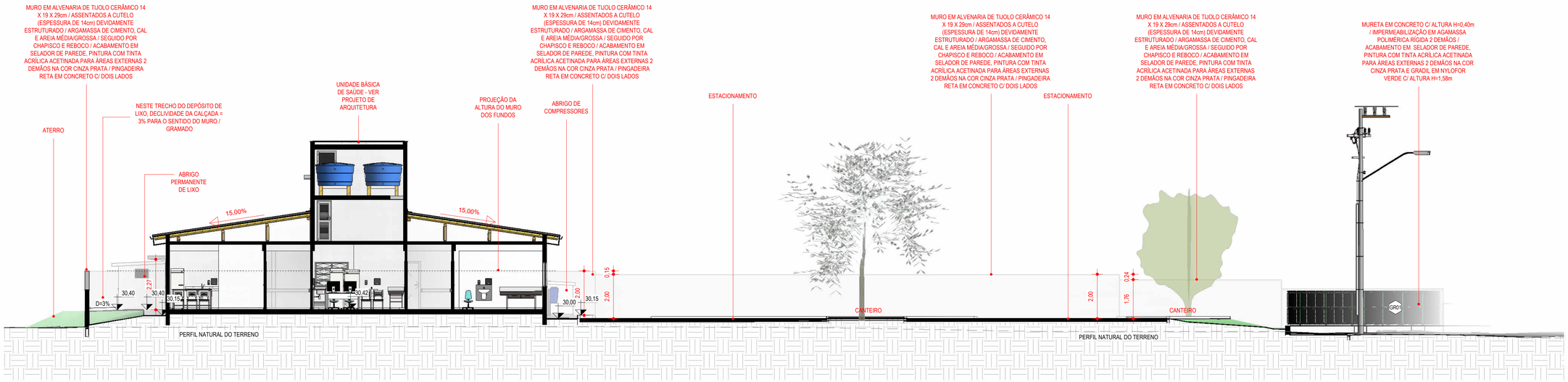

1 CORTE GERAL 01

1 : 100

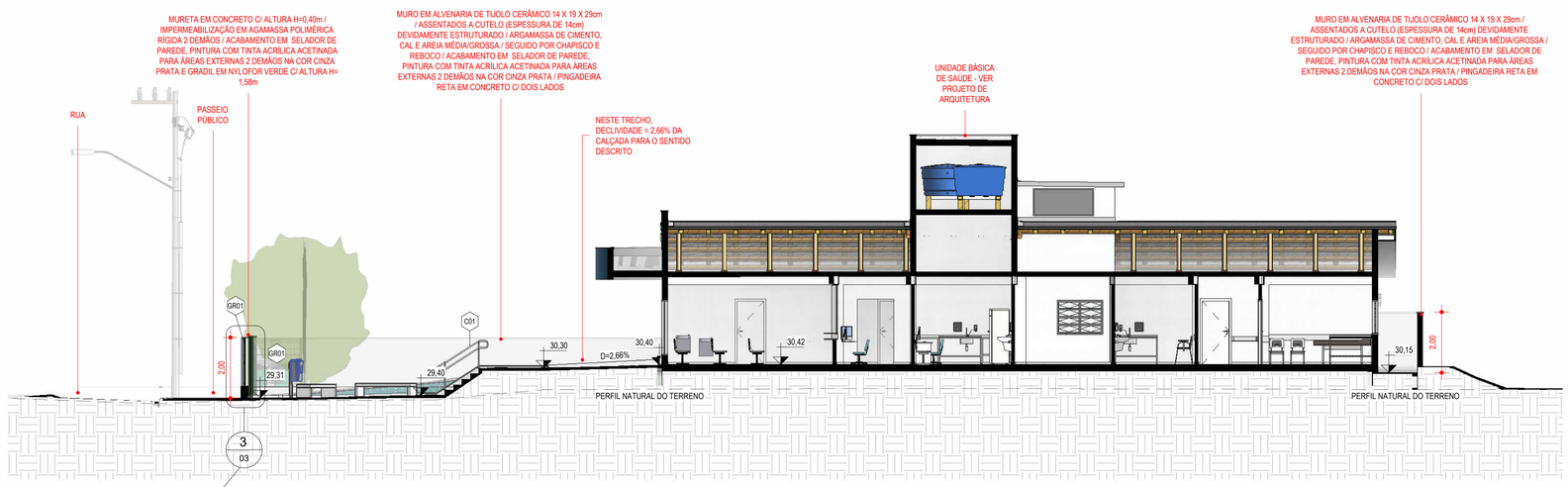

2 CORTE GERAL 02

1 : 100

TABELA DE PORTÕES

CÓDIGO	DESCRIÇÃO	LARGURA	ALTURA	QTD.
PR01	PORTÃO COM 1 FOLHA DE CORRER / REQUADRO EM AÇO GALVANIZADO DE 60x40mm / PERFIS DE FECHAMENTO EM PAINÉIS CONFECCIONADOS DE ARAMES GALVANIZADOS MALHA 5X20cm, FIO REVESTIDO EM PVC ø5mm/ PINTURA ELETROSTÁTICA EM POLIESTER NA COR VERDE. NÚMERO DE CURVATURAS "V" = 4	3,50	1,90	3
PR02	PORTÃO COM 1 FOLHA DE CORRER / REQUADRO EM AÇO GALVANIZADO DE 60x40mm / PERFIS DE FECHAMENTO EM PAINÉIS CONFECCIONADOS DE ARAMES GALVANIZADOS MALHA 5X20cm, FIO REVESTIDO EM PVC ø5mm/ PINTURA ELETROSTÁTICA EM POLIESTER NA COR VERDE. NÚMERO DE CURVATURAS "V" = 4	2,00	1,90	1

TABELA DE GRADIL

CÓDIGO	DESCRIÇÃO	COMPRIMENTO
GR01	GRADIL DE ALTURA FINAL DE 1,58m, COMPOSTO POR POSTES DE AÇO GALVANIZADO DE 60x40mm E ALTURA DE 1,58m, COM TRATAMENTO ANTICORROSÃO E ACABAMENTO EM PINTURA BASE POLIÉSTER NA COR VERDE. A BASE DOS POSTES SERÁ ENGASTADA EM MURETA DE ALVENARIA OU BALDRAME DE CONCRETO ESPAÇADOS EM NO MÁXIMO, 2,5m. O FECHAMENTO SE DÁ POR PAINÉIS COM ALTURA DE 1,53m, CONFECCIONADOS DE ARAMES GALVANIZADOS MALHA 5x20cm, FIO ø5mm COM PINTURA COM BASE POLIÉSTER NA COR VERDE E NÚMERO DE CURVATURAS "V"=3.	70,23

TABELA DE GUARDA-CORPO E CORRIMÃO

CÓDIGO	DESCRIÇÃO	COMPRIMENTO
C01	CORRIMÃO EM DUAS ALTURAS (0,70 E 0,92m) FIXOS EM BALAUSTRE COMPOSTO POR TUBOS DE AÇO GALVANIZADO Ø 1 1/2" (Ø=3,81cm) E PAREDE e=3mm. INSTALADOS SOBRE GUIA DE BALIZAMENTO. AS PARTES INICIAL E FINAL DO CORRIMÃO DEVEM SER PROLONGADAS EM 30cm DE ACORDO COM AS PREMISSAS DA NBR 9050. OS CORRIMÃOS DEVERÃO TER TRATAMENTO ANTICORROSÃO E ACABAMENTO EM PINTURA ELETROSTÁTICA NA COR BRANCA	32,21
C02	CORRIMÃO DUPLO CENTRAL EM DUAS ALTURAS (0,70 E 0,92m) FIXOS EM BALAUSTRE COMPOSTO POR TUBOS DE AÇO GALVANIZADO Ø 1 1/2" (Ø=3,81cm) E PAREDE e=3mm. AS PARTES INICIAL E FINAL DO CORRIMÃO DEVEM SER PROLONGADAS EM 30cm DE ACORDO COM AS PREMISSAS DA NBR 9050. OS CORRIMÃOS DEVERÃO TER TRATAMENTO ANTICORROSÃO E ACABAMENTO EM PINTURA ELETROSTÁTICA NA COR BRANCA	1,33

3 - O NÍVEL TOPOGRÁFICO 30,42 m (NÍVEL DO MAR) CORRESPONDE AO NÍVEL DO PROJETO DE ARQUITETURA 0,00 m;

2 - PARA ELEMENTOS EM CONCRETO COMO MURETAS, ESCADA OU RAMPA, VERIFICAR PROJETO ESTRUTURAL;

1 - PARA PERFEITO ENTENDIMENTO DO PROJETO VER MEMORIAL DESCRITIVO DE ARQUITETURA, ASSIM COMO PROJETOS COMPLEMENTARES DE ESTRUTURA, INSTALAÇÕES, INFRAESTRUTURA URBANA E SEUS RESPECTIVOS MEMORIAIS.

OBS.: TODAS AS MEDIDAS DEVEM SER CONFERIDAS EM OBRA. CASO SEJA NECESSÁRIO ALGUMA ALTERAÇÃO, ENTRAR EM CONTATO COM O PROJETISTA RESPONSÁVEL.

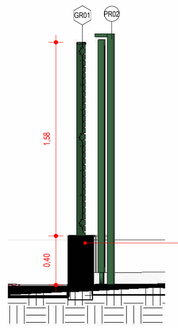

3 DETALHE - MURETA C/ GRADIL

1 : 25

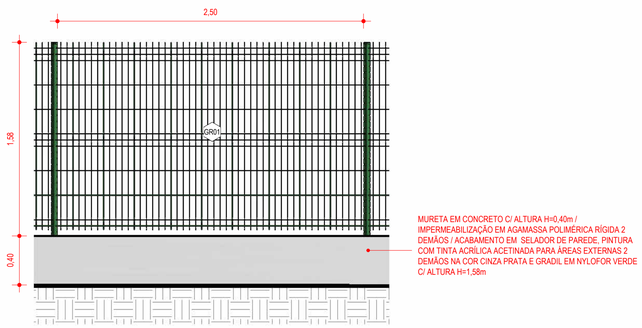

4 DETALHE - GRADIL

1 : 25

A - EMISSÃO INICIAL		OUT/2025
OBSERVAÇÕES	VISTO	DATA

CRICIÚMA

PREFEITURA MUNICIPAL DE CRICIÚMA

SECRETARIA DE INFRAESTRUTURA E OBRAS

PROSUL

PROSUL - PROJETOS, SUPERVISÃO E PLANEJAMENTO LTDA
Rua Saldanha Marinho, 116 - Edifício Liberal Center - 3º andar - Centro - Florianópolis - SC
Fone/Fax: (48) 3027-2730 - Home-page: www.prosul.com - E-mail: prosul@prosul.com

OBRA: **UBS VILA FRANCESA - PORTE 1**

ENDEREÇO: RUA SILÉSIA ZANELATO JOAQUIM, S/N - VILA FRANCESA

NÚMERO DO CADASTRO: 53728

RESPONSÁVEL TÉCNICO PROJETO: | RESPONSÁVEL TÉCNICO EXECUÇÃO: | CLIENTE:

CONTEÚDO: CORTES GERAIS / DETALHAMENTO - GRADIL

PRANCHA: URB 03/08

ESCALA: INDICADA | DATA: OUTUBRO/2025 | ARQUIVO: 118_25_urb_a | URBANIZAÇÃO

Direitos Autorais Lei 9.610/98 art. 7O, itens X e XI (art.), Único.

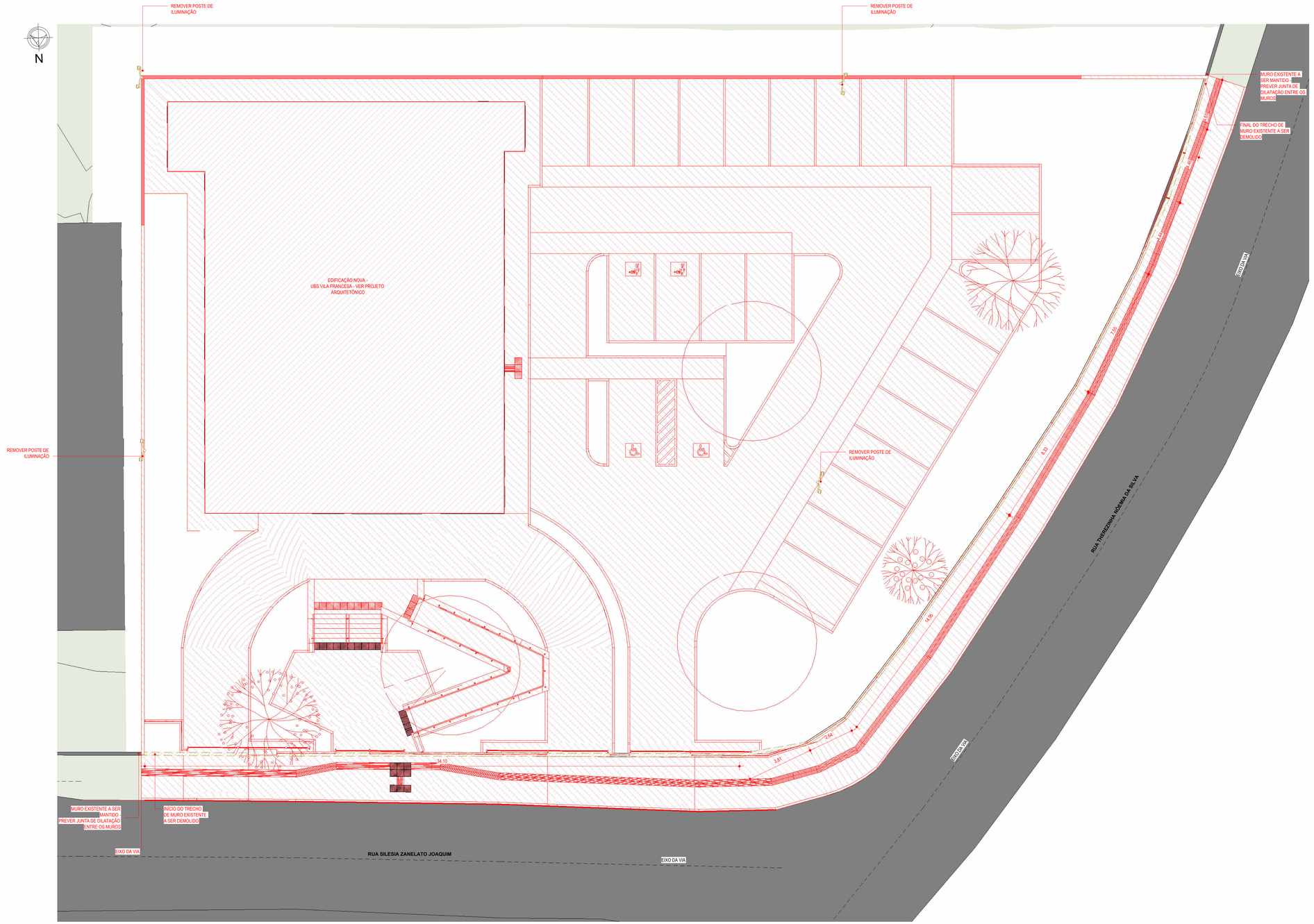

1 DEMOLIR / CONSTRUIR - PLANTA BAIXA

1 : 100

LEGENDA

- INDICAÇÃO DE ACABAMENTO DE PISO
- INDICAÇÃO DE ACABAMENTO DE PAREDE
- INDICAÇÃO DE ACABAMENTO DE FORRO
- 0,00 NÍVEL ACABADO ARQUITETURA/URBANIZAÇÃO (PLANTA BAIXA) - REFERÊNCIA NÍVEL DO MAR
- 0,00 NÍVEL ACABADO ARQUITETURA/URBANIZAÇÃO (CORTE) - REFERÊNCIA NÍVEL DO MAR

LEGENDA - DEMOLIR / CONSTRUIR

- ELEMENTOS MANTIDOS
- ELEMENTOS À DEMOLIR
- ELEMENTOS À CONSTRUIR

NOTAS:
1 - FICARÁ A CARGO DA FISCALIZAÇÃO VERIFICAR SE O ELEMENTO QUE SERÁ REMOVIDO POSSUI AMIANTO;
2 - MATERIAL COM PRESENÇA DE AMIANTO DEVERÁ TER O DESCARTE CORRETO DO RESÍDUO CONFORME PLANO DE REMOÇÃO, EM CONFORMIDADE COM ANEXO 12NR-15 E CONAMA 307/2002;
3 - RESPIRAR POEIRA DE AMIANTO É PREJUDICIAL À SAÚDE (ITEM 9.1 - ANEXO 12NR-15);
4 - DEVE SER DEMOLIDO O TRECHO DO MURO EXISTENTE QUE CONFLITA COM OS NOVOS MUROS PROPOSTOS;
5 - DEVEM SER REMOVIDOS OS POSTES DE ILUMINAÇÃO DO CAMPO DE FUTEBOL EXISTENTE QUE CONFLITAM COM O PROJETO;

1 - PARA PERFEITO ENTENDIMENTO DO PROJETO VER MEMORIAL DESCRITIVO DE ARQUITETURA, ASSIM COMO PROJETOS COMPLEMENTARES DE ESTRUTURA, INSTALAÇÕES, INFRAESTRUTURA URBANA E SEUS RESPECTIVOS MEMORIAIS.

OBS.: TODAS AS MEDIDAS DEVEM SER CONFERIDAS EM OBRA. CASO SEJA NECESSÁRIO ALGUMA ALTERAÇÃO, ENTRAR EM CONTATO COM O PROJETISTA RESPONSÁVEL.

OBSERVAÇÕES	VISTO	DATA
A - EMISSÃO INICIAL		OUT/2025

PREFEITURA MUNICIPAL DE CRICIÚMA
SECRETARIA DE INFRAESTRUTURA E OBRAS

PROSUL - PROJETOS, SUPERVISÃO E PLANEJAMENTO LTDA
Rua Saldanha Marinho, 116 - Edifício Liberal Center - 3º andar - Centro - Florianópolis - SC
Fone/Fax: (48) 3027-2730 - Home-page: www.prosul.com - E-mail: prosul@prosul.com

OBRA:
UBS VILA FRANCESA - PORTE 1

ENDEREÇO: RUA SILÉSIA ZANELATO JOAQUIM, S/N - VILA FRANCESA
NÚMERO DO CADASTRO: 53728

RESPONSÁVEL TÉCNICO PROJETO: | RESPONSÁVEL TÉCNICO EXECUÇÃO: | CLIENTE:

CONTEÚDO: CONTRUIR/DEMOLIR - PLANTA BAIXA

PRANCHA: URB 04/08

ESCALA:	DATA:	ARQUIVO:	
INDICADA	OUTUBRO/2025	118_25_urb_a	URBANIZAÇÃO

Direitos Autorais Lei 9.610/98 art. 7O; itens X e XI (art.). Único.

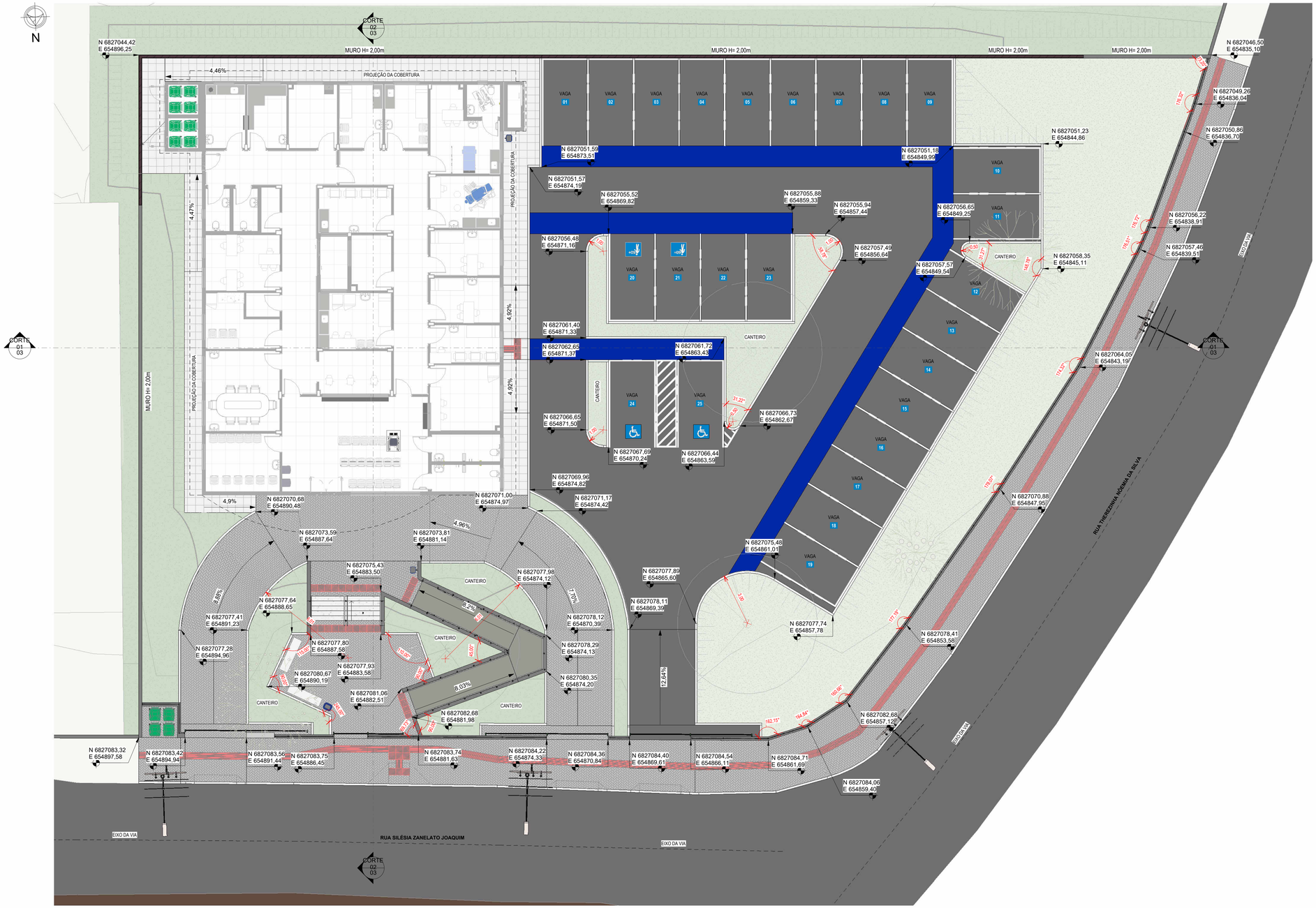

1 URB - COORDENADAS GEOGRÁFICAS

1 : 100

LEGENDA

- INDICAÇÃO DE ACABAMENTO DE PISO
- INDICAÇÃO DE ACABAMENTO DE PAREDE
- INDICAÇÃO DE ACABAMENTO DE FORRO
- 0,00 — NÍVEL ACABADO ARQUITETURA/URBANIZAÇÃO (PLANTA BAIXA) - REFERÊNCIA NÍVEL DO MAR
- 0,00 — NÍVEL ACABADO ARQUITETURA/URBANIZAÇÃO (CORTE) - REFERÊNCIA NÍVEL DO MAR
- N/S 0,00 E/W 0,00 — COORDENADA GEOGRÁFICA DE PONTO

3 - O NÍVEL TOPOGRÁFICO 30,42 m (NÍVEL DO MAR) CORRESPONDE AO NÍVEL DO PROJETO DE ARQUITETURA 0,00 m;

2 - PARA ELEMENTOS EM CONCRETO COMO MURETAS, ESCADA OU RAMPA, VERIFICAR PROJETO ESTRUTURAL;

1 - PARA PERFEITO ENTENDIMENTO DO PROJETO VER MEMORIAL DESCRITIVO DE ARQUITETURA, ASSIM COMO PROJETOS COMPLEMENTARES DE ESTRUTURA, INSTALAÇÕES, INFRAESTRUTURA URBANA E SEUS RESPECTIVOS MEMORIAIS.

OBS.: TODAS AS MEDIDAS DEVEM SER CONFERIDAS EM OBRA. CASO SEJA NECESSÁRIO ALGUMA ALTERAÇÃO, ENTRAR EM CONTATO COM O PROJETISTA RESPONSÁVEL.

OBSERVAÇÕES	VISTO	DATA
A - EMISSÃO INICIAL		OUT/2025

PREFEITURA MUNICIPAL DE CRICIÚMA

SECRETARIA DE INFRAESTRUTURA E OBRAS

PROSUL - PROJETOS, SUPERVISÃO E PLANEJAMENTO LTDA
Rua Saldanha Marinho, 116 - Edifício Liberal Center - 3º andar - Centro - Florianópolis - SC
Fone/Fax: (48) 3027-2730 - Home-page: www.prosul.com - E-mail: prosul@prosul.com

OBRA:

UBS VILA FRANCESA - PORTE 1

ENDEREÇO: RUA SILÉSIA ZANELATO JOAQUIM, S/N - VILA FRANCESA

NÚMERO DO CADASTRO: 53728

RESPONSÁVEL TÉCNICO PROJETO:

RESPONSÁVEL TÉCNICO EXECUÇÃO:

CLIENTE:

CONTEÚDO: COORDENADAS COMPARTILHADAS

PRANCHA: URB 05/08

ESCALA: INDICADA | DATA: OUTUBRO/2025 | ARQUIVO: 118_25_urb_a | URBANIZAÇÃO

Direitos Autorais Lei 9.610/98 art. 7O, itens X e XI (art.). Único.

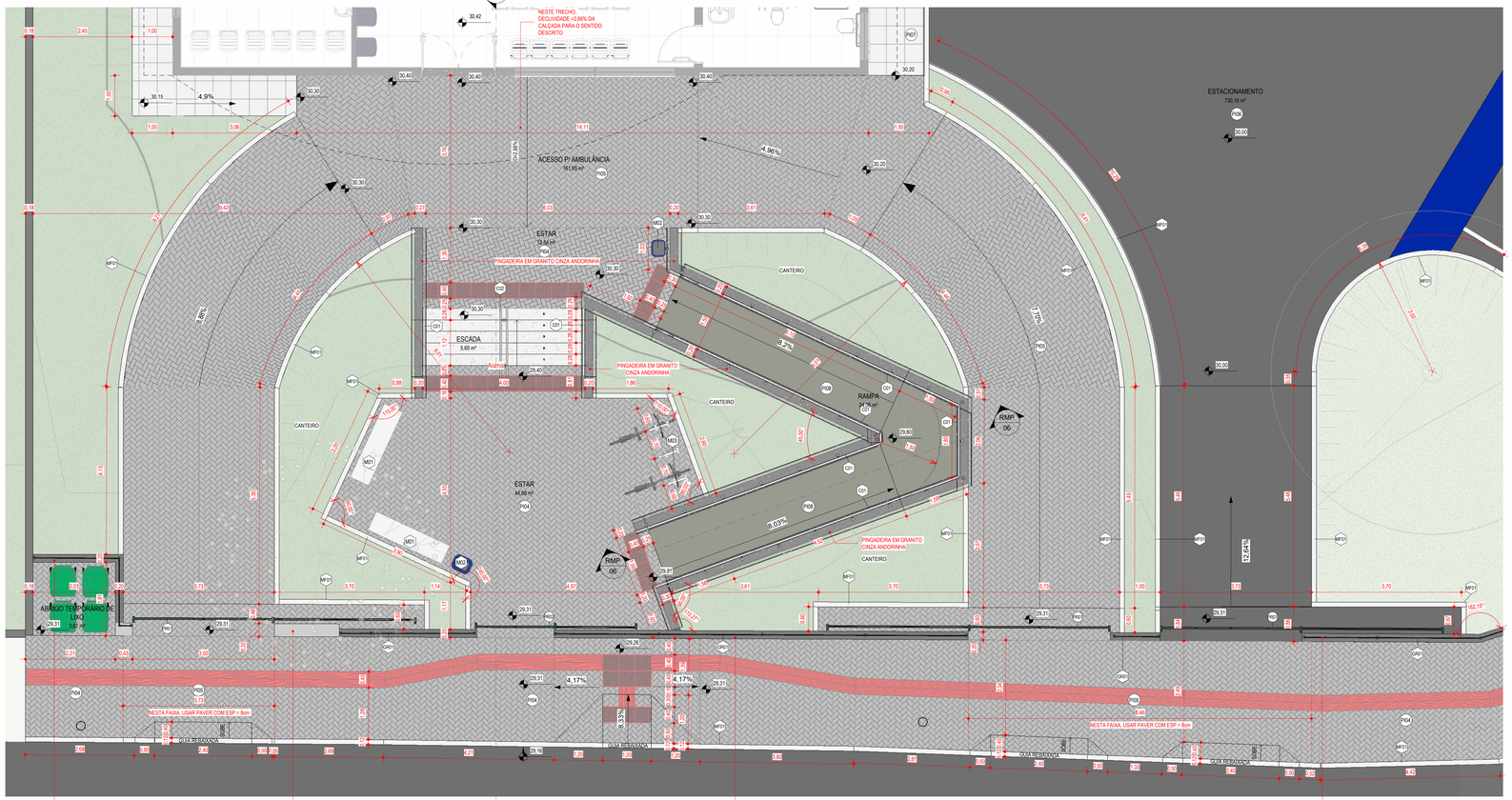

MURETA EM CONCRETO C/ ALTURA H=0,40m / IMPERMEABILIZAÇÃO EM AGAMASSA POLIMÉRICA RÍGIDA 2 DEMÃOS / ACABAMENTO EM SELADOR DE PAREDE, PINTURA COM TINTA ACRÍLICA ACETINADA PARA ÁREAS EXTERNAS 2 DEMÃOS NA COR CINZA PRATA E GRADIL EM NYLOFOR VERDE C/ ALTURA H=1,58m

MURO DE MEDIÇÃO H=2,00m EM ALVENARIA DUPLA DE TIJOLO CERÂMICO 14 X 19 X 29cm / ASSENTADOS A CUTELO ESPESSURA DE 14cm) DEVIDAMENTE ESTRUTURADO / ARGAMASSA DE CIMENTO, CAL E AREIA MEDIANO/ROSSA / SEGUIDO POR CHAPISCO E REBOCO / ACABAMENTO EM SELADOR DE PAREDE, PINTURA COM TINTA ACRÍLICA ACETINADA PARA ÁREAS EXTERNAS 2 DEMÃOS NA COR CINZA PRATA / PINGADEIRA DUPLA EM GRANITO CINZA ANDORINHA

MURETA EM CONCRETO C/ ALTURA H=0,40m / IMPERMEABILIZAÇÃO EM AGAMASSA POLIMÉRICA RÍGIDA 2 DEMÃOS / ACABAMENTO EM SELADOR DE PAREDE, PINTURA COM TINTA ACRÍLICA ACETINADA PARA ÁREAS EXTERNAS 2 DEMÃOS NA COR CINZA PRATA E GRADIL EM NYLOFOR VERDE C/ ALTURA H=1,58m

MURETA EM CONCRETO C/ ALTURA H=0,40m / IMPERMEABILIZAÇÃO EM AGAMASSA POLIMÉRICA RÍGIDA 2 DEMÃOS / ACABAMENTO EM SELADOR DE PAREDE, PINTURA COM TINTA ACRÍLICA ACETINADA PARA ÁREAS EXTERNAS 2 DEMÃOS NA COR CINZA PRATA E GRADIL EM NYLOFOR VERDE C/ ALTURA H=1,58m

1 AMPLIAÇÃO - PLANTA BAIXA

1 : 50

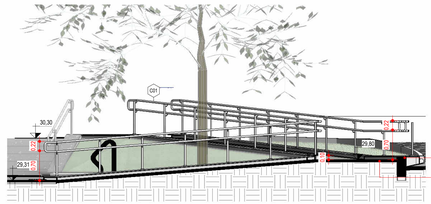

2 CORTE - RAMPA

1 : 50

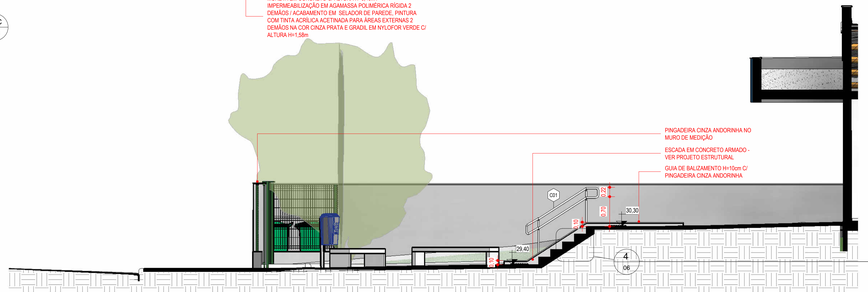

3 CORTE - ESCADA

1 : 50

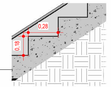

4 DETALHE - ESCADA

1 : 20



5 ISO - AMPLIAÇÃO FACHADA

LEGENDA

- INDICAÇÃO DE ACABAMENTO DE PISO
- INDICAÇÃO DE ACABAMENTO DE PAREDE
- INDICAÇÃO DE ACABAMENTO DE FORRO
- 0,00 — NÍVEL ACABADO ARQUITETURA/URBANIZAÇÃO (PLANTA BAIXA) - REFERÊNCIA NÍVEL DO MAR
- 0,00 — NÍVEL ACABADO ARQUITETURA/URBANIZAÇÃO (CORTE) - REFERÊNCIA NÍVEL DO MAR

TABELA DE PISO

CÓDIGO	DESCRIÇÃO
PI04	PISO EM BLOCO INTERTRAVADO EM CONCRETO TIPO HOLANDÊS e=8cm Fck=35MPa, NA COR CINZA (PAVER), ASSENTADO SOBRE ATERRO COMPACTADO DE CAMADA DE AREIA DE 5CM NO MÍNIMO, DISPOSTO DA FORMA ESPINHA DE PEIXE
PI05	PISO EM BLOCO INTERTRAVADO EM CONCRETO TIPO HOLANDÊS e=8cm Fck=35MPa, NA COR CINZA, (PAVER) ASSENTADO SOBRE ATERRO COMPACTADO DE CAMADA DE AREIA (5cm) E BRITA (15cm), DISPOSTO NO FORMATO ESPINHA DE PEIXE
PI06	PAVIMENTAÇÃO EM ASFALTO
PI07	LADRILHO HIDRÁULICO PADRÃO XADREZ OU DADOS / 40x40cm E ESPESSURA DE 2,5cm / COR NATURAL / SUPERFÍCIE ANTIDERRAPANTE
PI08	PISO DE CONCRETO MOLDADO IN LOCO, ACABAMENTO DESEMPENADO CONVENCIONAL, ESPESSURA 6cm, ARMADO
QI01	PINTURA ACÍLICA PARA PISO EM DEMARCAÇÃO DE FAIXA LIVRE, COR AZUL ESCURO COM CONTRASTE COM PISO ADJACENTE (LRV = 30 PONTOS), CONFORME NBR 9050

TABELA DE EQUIPAMENTOS E MOBILIÁRIOS URBANOS

CÓDIGO	DESCRIÇÃO	QTD.
MI01	BANCO RETO SEM ENCOSTO EM CONCRETO MOLDADO IN LOCO ACABAMENTO PINTURA ACÍLICA FOSCA CINZA ELEFANTE (L=2,00m / P=0,50m / H=0,45m)	2
MI02	LIXEIRA PLÁSTICA EM POLIPROPILENO INDIVIDUAL 50L COM PEDESTAL METÁLICO PARA FIXAÇÃO	3
MI03	BICICLETÁRIO EM R. EM TUBO DE AÇO CARBONO 8"1". INCLUSIVE PINTURA ANTICORROSIVA E ACABAMENTO EM PINTURA ESMALTE SINTÉTICO 2 DEMÃOS, NA COR PRETA	3

TABELA DE PORTÕES

CÓDIGO	DESCRIÇÃO	LARGURA	ALTURA	QTD.
PR01	PORTÃO COM 1 FOLHA DE CORRER / REQUADRO EM AÇO GALVANIZADO DE 60x40mm / PERFIS DE FECHAMENTO EM PAINÉIS CONFECCIONADOS DE ARAMES GALVANIZADOS MALHA 5X20cm, FIO REVESTIDO EM PVC e8mm/ PINTURA ELETROSTÁTICA EM POLIESTER NA COR VERDE. NÚMERO DE CURVATURAS "X" = 4.	3,50	1,90	3
PR02	PORTÃO COM 1 FOLHA DE CORRER / REQUADRO EM AÇO GALVANIZADO DE 60x40mm / PERFIS DE FECHAMENTO EM PAINÉIS CONFECCIONADOS DE ARAMES GALVANIZADOS MALHA 5X20cm, FIO REVESTIDO EM PVC e8mm/ PINTURA ELETROSTÁTICA EM POLIESTER NA COR VERDE. NÚMERO DE CURVATURAS "X" = 4.	2,00	1,90	1

TABELA DE GRADIL

CÓDIGO	DESCRIÇÃO	COMPRIMENTO
GR01	GRADIL DE ALTURA FINAL DE 1,58m, COMPOSTO POR POSTES DE AÇO GALVANIZADO DE 60x40mm E ALTURA DE 1,58m, COM TRATAMENTO ANTICORROSÃO E ACABAMENTO EM PINTURA BASE POLIÉSTER. NA COR VERDE. A BASE DOS POSTES SERÁ ENGASTADA EM MURETA DE ALVENARIA OU BALDRAME DE CONCRETO ESPAÇADOS EM NO MÁXIMO, 2,3m. O FECHAMENTO SE DÁ POR PAINÉIS COM ALTURA DE 1,53m, CONFECCIONADOS DE ARAMES GALVANIZADOS MALHA 5x50cm, FIO e8mm COM PINTURA COM BASE POLIÉSTER NA COR VERDE E NÚMERO DE CURVATURAS "X" = 3.	70,23

TABELA DE GUARDA-CORPO E CORRIMÃO

CÓDIGO	DESCRIÇÃO	COMPRIMENTO
C01	CORRIMÃO EM DUAS ALTURAS (0,70 E 0,92m) FIXOS EM BALAUSTRE COMPOSTO POR TUBOS DE AÇO GALVANIZADO Ø 1 1/2" (Ø=3,81cm) E PAREDE e=3mm. INSTALADOS SOBRE GUIA DE BALIZAMENTO. AS PARTES INICIAL E FINAL DO CORRIMÃO DEVEM SER PROLONGADAS EM 30cm DE ACORDO COM AS PREMISSAS DA NBR 9050. OS CORRIMÃOS DEVERÃO TER TRATAMENTO ANTICORROSÃO E ACABAMENTO EM PINTURA ELETROSTÁTICA NA COR BRANCA.	32,21
C02	CORRIMÃO DUPLO CENTRAL EM DUAS ALTURAS (0,70 E 0,92m) FIXOS EM BALAUSTRE COMPOSTO POR TUBOS DE AÇO GALVANIZADO Ø 1 1/2" (Ø=3,81cm) E PAREDE e=3mm. AS PARTES INICIAL E FINAL DO CORRIMÃO DEVEM SER PROLONGADAS EM 30cm DE ACORDO COM AS PREMISSAS DA NBR 9050. OS CORRIMÃOS DEVERÃO TER TRATAMENTO ANTICORROSÃO E ACABAMENTO EM PINTURA ELETROSTÁTICA NA COR BRANCA.	1,33

TABELA DE MEIO-FIO

CÓDIGO	DESCRIÇÃO
MF01	MEIO FIO EM CONCRETO PRÉ FABRICADO COM SEÇÃO DE 12 x 30 cm, ACABAMENTO EM PINTURA CINZA CLARO

3 - O NÍVEL TOPOGRÁFICO 30,42 m (NÍVEL DO MAR) CORRESPONDE AO NÍVEL DO PROJETO DE ARQUITETURA 0,00 m;

2 - PARA ELEMENTOS EM CONCRETO COMO MURETAS, ESCADA OU RAMPA, VERIFICAR PROJETO ESTRUTURAL;

1 - PARA PERFEITO ENTENDIMENTO DO PROJETO VER MEMORIAL DESCRITIVO DE ARQUITETURA, ASSIM COMO PROJETOS COMPLEMENTARES DE ESTRUTURA, INSTALAÇÕES, INFRAESTRUTURA URBANA E SEUS RESPECTIVOS MEMORIAIS.

OBS.: TODAS AS MEDIDAS DEVEM SER CONFERIDAS EM OBRA, CASO SEJA NECESSÁRIO ALGUMA ALTERAÇÃO, ENTRAR EM CONTATO COM O PROJETISTA RESPONSÁVEL.

OBSERVAÇÕES	VISTO	DATA
A - EMISSÃO INICIAL		OUT/2025

CRICIÚMA SANTA CATARINA

PREFEITURA MUNICIPAL DE CRICIÚMA
SECRETARIA DE INFRAESTRUTURA E OBRAS

PROSUL

PROSUL - PROJETOS, SUPERVISÃO E PLANEJAMENTO LTDA
Rua Saldanha Marinho, 116 - Edifício Liberal Center - 3º andar - Centro - Florianópolis - SC
Fone/Fax: (48) 3027-2730 - Home-page: www.prosul.com - E-mail: prosul@prosul.com

OBRA:
UBS VILA FRANCESA - PORTE 1

ENDEREÇO: RUA SILÉSIA ZANELATO JOAQUIM, S/N - VILA FRANCESA
NÚMERO DO CADASTRO: 53728

RESPONSÁVEL TÉCNICO PROJETO | RESPONSÁVEL TÉCNICO EXECUÇÃO | CLIENTE:

CONTEÚDO: AMPLIAÇÃO / DETALHAMENTO - RAMPA E ESCADA

PRANCHA: URB 06/08

ESCALA: INDICADA | DATA: OUTUBRO/2025 | ARQUIVO: 118_25_urb_a | URBANIZAÇÃO

Direitos Autorais Lei 9.610/98 art. 7O, itens X e XI (art.). Único.

C01 **DETALHAMENTO - CORRIMÃO EM RAMPA**
CORRIMÃO EM DUAS ALTURAS (0,70 E 0,92m) FIXOS EM BALAUSTRE COMPOSTO POR TUBOS DE AÇO GALVANIZADO Ø 1 1/2(Ø=3,81cm) E PAREDE e= 3mm. INSTALADOS SOBRE GUIA DE BALIZAMENTO. AS PARTES INICIAL E FINAL DO CORRIMÃO DEVEM SER PROLONGADAS EM 30cm DE ACORDO COM AS PREMISSAS DA NBR 9050. OS CORRIMÃOS DEVERÃO TER TRATAMENTO ANTICORROSÃO E ACABAMENTO EM PINTURA ELETROSTÁTICA NA COR BRANCA

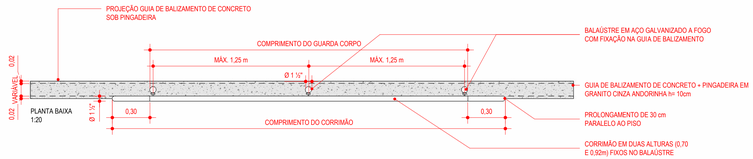

PLANTA BAIXA
1:20

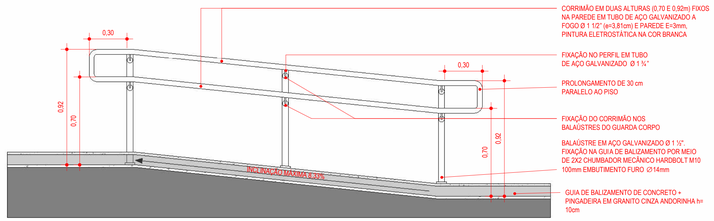

VISTA LATERAL
1:20

C01 **DETALHAMENTO DE CORRIMÃO ISOLADO EM ESCADA**
CORRIMÃO DUPLO CENTRAL EM DUAS ALTURAS (0,70 E 0,92m) FIXOS EM BALAÚSTRE COMPOSTO POR TUBOS DE AÇO GALVANIZADO Ø 1 1/2" (Ø=3,81cm) E PAREDE e=3mm. INSTALADO SOBRE GUIA DE BALIZAMENTO. AS PARTES INICIAL E FINAL DO CORRIMÃO DEVEM SER PROLONGADAS EM 30cm DE ACORDO COM AS PREMISSAS DA NBR 9050. OS CORRIMÃOS DEVERÃO TER TRATAMENTO ANTICORROSÃO E ACABAMENTO EM PINTURA ELETROSTÁTICA NA COR BRANCA

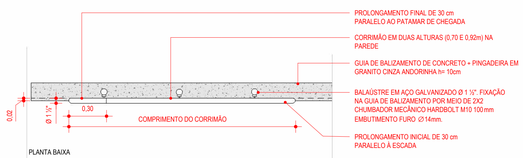

PLANTA BAIXA

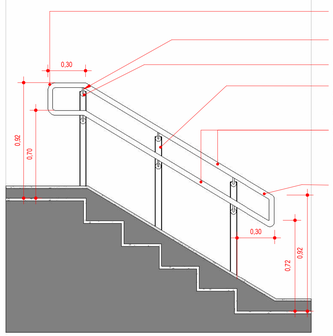

VISTA LATERAL
1:20

C02 **DETALHAMENTO DE CORRIMÃO ISOLADO EM ESCADA**
CORRIMÃO DUPLO CENTRAL EM DUAS ALTURAS (0,70 E 0,92m) FIXOS EM BALAÚSTRE COMPOSTO POR TUBOS DE AÇO GALVANIZADO Ø 1 1/2" (Ø=3,81cm) E PAREDE e=3mm. INSTALADO SOBRE GUIA DE BALIZAMENTO. AS PARTES INICIAL E FINAL DO CORRIMÃO DEVEM SER PROLONGADAS EM 30cm DE ACORDO COM AS PREMISSAS DA NBR 9050. OS CORRIMÃOS DEVERÃO TER TRATAMENTO ANTICORROSÃO E ACABAMENTO EM PINTURA ELETROSTÁTICA NA COR BRANCA

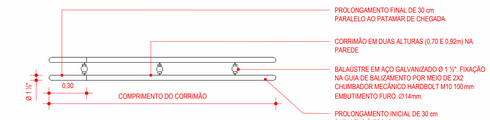

PLANTA BAIXA

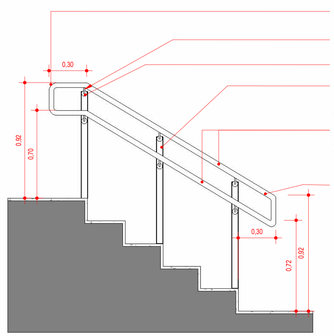

VISTA LATERAL

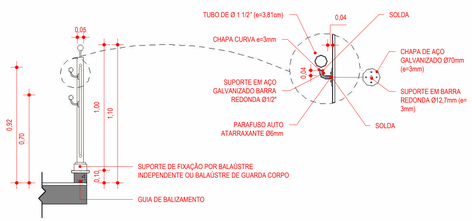

DETALHE FIXAÇÃO CORRIMÃO EM BALAÚSTRE

DETALHE - GUIA DE BALIZAMENTO
SEM ESCALA

PR01
3,50 x 2,00 m

PORTÃO COM 1 FOLHA DE CORRER MOTORIZADO/ REQUADRO EM AÇO GALVANIZADO DE 60x40mm / PERFIS DE FECHAMENTO EM PAINÉIS CONFECCIONADOS DE ARAMES GALVANIZADOS MALHA 5X20cm. FIO REVESTIDO EM PVC ø5mm/ PINTURA ELETROSTÁTICA EM POLIESTER NA COR PRETO. NÚMERO DE CURVATURAS "V" = 4

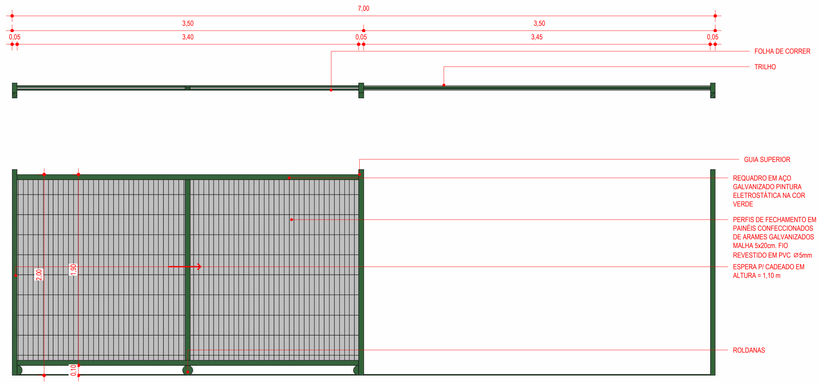

PR02
2,00 x 2,00 m

PORTÃO COM 1 FOLHA DE CORRER / REQUADRO EM AÇO GALVANIZADO DE 60x40mm / PERFIS DE FECHAMENTO EM PAINÉIS CONFECCIONADOS DE ARAMES GALVANIZADOS MALHA 5X20cm. FIO REVESTIDO EM PVC ø5mm/ PINTURA ELETROSTÁTICA EM POLIESTER NA COR PRETO ABSOLUTO. NÚMERO DE CURVATURAS "V" = 4



PLANTA BAIXA
1:25

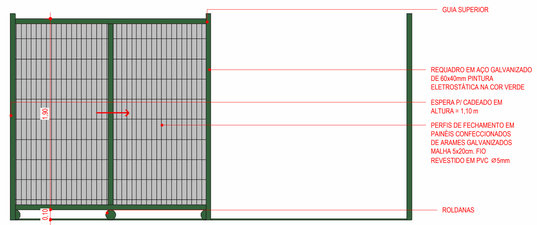

VISTA FRONTAL
1:25

DETALHE - MURETA FRONTAL
SEM ESCALA

TABELA DE PORTÕES

CÓDIGO	DESCRIÇÃO	LARGURA	ALTURA	QTD.
PR01	PORTÃO COM 1 FOLHA DE CORRER / REQUADRO EM AÇO GALVANIZADO DE 60x40mm / PERFIS DE FECHAMENTO EM PAINÉIS CONFECCIONADOS DE ARAMES GALVANIZADOS MALHA 5X20cm. FIO REVESTIDO EM PVC ø5mm/ PINTURA ELETROSTÁTICA EM POLIESTER NA COR VERDE. NÚMERO DE CURVATURAS "V" = 4	3,50	1,90	3
PR02	PORTÃO COM 1 FOLHA DE CORRER / REQUADRO EM AÇO GALVANIZADO DE 60x40mm / PERFIS DE FECHAMENTO EM PAINÉIS CONFECCIONADOS DE ARAMES GALVANIZADOS MALHA 5X20cm. FIO REVESTIDO EM PVC ø5mm/ PINTURA ELETROSTÁTICA EM POLIESTER NA COR VERDE. NÚMERO DE CURVATURAS "V" = 4	2,00	1,90	1

TABELA DE GUARDA-CORPO E CORRIMÃO

CÓDIGO	DESCRIÇÃO	COMPRIMENTO
C01	CORRIMÃO EM DUAS ALTURAS (0,70 E 0,92m) FIXOS EM BALAUSTRE COMPOSTO POR TUBOS DE AÇO GALVANIZADO Ø 1 1/2" (Ø=3,81cm) E PAREDE e=3mm. INSTALADOS SOBRE GUIA DE BALIZAMENTO. AS PARTES INICIAL E FINAL DO CORRIMÃO DEVEM SER PROLONGADAS EM 30cm DE ACORDO COM AS PREMISSAS DA NBR 9050. OS CORRIMÃOS DEVERÃO TER TRATAMENTO ANTICORROSÃO E ACABAMENTO EM PINTURA ELETROSTÁTICA NA COR BRANCA	32,21
C02	CORRIMÃO DUPLO CENTRAL EM DUAS ALTURAS (0,70 E 0,92m) FIXOS EM BALAÚSTRE COMPOSTO POR TUBOS DE AÇO GALVANIZADO Ø 1 1/2" (Ø=3,81cm) E PAREDE e=3mm. AS PARTES INICIAL E FINAL DO CORRIMÃO DEVEM SER PROLONGADAS EM 30cm DE ACORDO COM AS PREMISSAS DA NBR 9050. OS CORRIMÃOS DEVERÃO TER TRATAMENTO ANTICORROSÃO E ACABAMENTO EM PINTURA ELETROSTÁTICA NA COR BRANCA	1,33

1 - PARA PERFEITO ENTENDIMENTO DO PROJETO VER MEMORIAL DESCRITIVO DE ARQUITETURA, ASSIM COMO PROJETOS COMPLEMENTARES DE ESTRUTURA, INSTALAÇÕES, INFRAESTRUTURA URBANA E SEUS RESPECTIVOS MEMORIAIS.

OBS.: TODAS AS MEDIDAS DEVEM SER CONFERIDAS EM OBRA. CASO SEJA NECESSÁRIO ALGUMA ALTERAÇÃO, ENTRAR EM CONTATO COM O PROJETISTA RESPONSÁVEL.

A - EMISSÃO INICIAL		OUT/2025
OBSERVAÇÕES	VISTO	DATA

CRICIÚMA

PREFEITURA MUNICIPAL DE CRICIÚMA
SECRETARIA DE INFRAESTRUTURA E OBRAS

PROSUL

PROSUL - PROJETOS, SUPERVISÃO E PLANEJAMENTO LTDA
Rua Saldanha Marinho, 116 - Edifício Liberal Center - 3º andar - Centro - Florianópolis - SC
Fone/Fax: (48) 3027-2730 - Home-page: www.prosul.com - E-mail: prosul@prosul.com

OBRA:
UBS VILA FRANCESA - PORTE 1
ENDEREÇO: RUA SILÉSIA ZANELATO JOAQUIM, S/N - VILA FRANCESA
NÚMERO DO CADASTRO: 53728

RESPONSÁVEL TÉCNICO PROJETO: RESPONSÁVEL TÉCNICO EXECUÇÃO: CLIENTE:

CONTEÚDO: DETALHAMENTO - PORTÕES E CORRIMÃOS
PRANCHA: URB 07/08

ESCALA:	DATA:	ARQUIVO:	
INDICADA	OUTUBRO/2025	118_25_urb_a	URBANIZAÇÃO

Direitos Autorais Lei 9.610/98 art. 7O, itens X e XI (art.), Único.

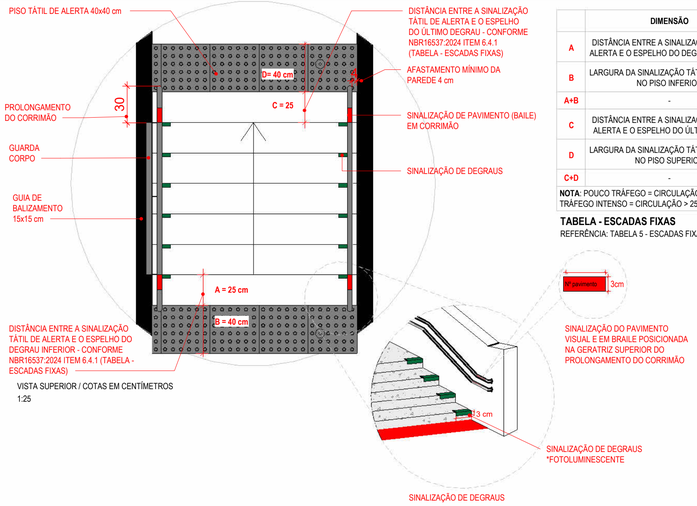

	DIMENSÃO	LOCAL DE POUCO TRÁFEGO	LOCAL DE TRÁFEGO INTENSO
A	DISTÂNCIA ENTRE A SINALIZAÇÃO TÁTIL DE ALERTA E O ESPELHO DO DEGRAU INFERIOR	0 ≤ A ≤ LARGURA DO DEGRAU	
B	LARGURA DA SINALIZAÇÃO TÁTIL DE ALERTA NO PISO INFERIOR	≥ 25	≥ 40
A+B	-	50 ≤ A + B ≤ 65	
C	DISTÂNCIA ENTRE A SINALIZAÇÃO TÁTIL DE ALERTA E O ESPELHO DO ÚLTIMO DEGRAU	≥ 25 / (RECOMENDADA: IGUAL A LARGURA DO DEGRAU)	
D	LARGURA DA SINALIZAÇÃO TÁTIL DE ALERTA NO PISO SUPERIOR	≥ 25	≥ 40
C+D	-	50 ≤ A + B ≤ 65	

NOTA: POUCO TRÁFEGO = CIRCULAÇÃO < 25 PESSOAS/METRO/MINUTO.
TRÁFEGO INTENSO = CIRCULAÇÃO > 25 PESSOAS/METRO/MINUTO.

TABELA - ESCADAS FIXAS
REFERÊNCIA: TABELA 5 - ESCADAS FIXAS NBR 16537:2024

DETALHE - ESCADAS
REFERÊNCIA: FIG.11 NBR 16537:2024 e FIG.65 NBR 9050:2020

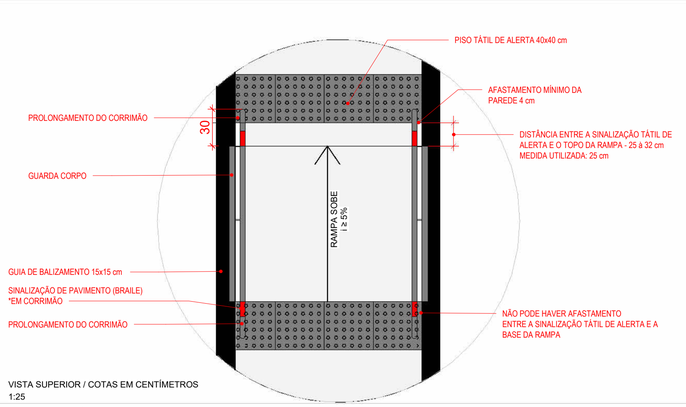

DETALHE - RAMPAS
REFERÊNCIA: FIG.76 NBR 9050:2020

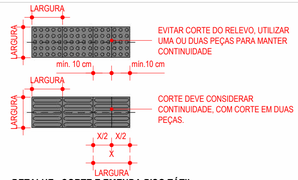

DETALHE - CORTE E EMENDA PISO TÁTIL
REFERÊNCIA: NBR 16537:2024 (ITEM 8.5)

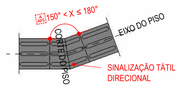

DETALHE - MUDANÇA DE DIREÇÃO 150° < X≤ 180°
REFERÊNCIA: NBR 16537:2024

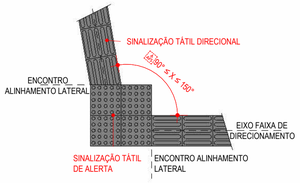

DETALHE - MUDANÇA DE DIREÇÃO 90° ≤ X ≤ 150°
REFERÊNCIA: NBR 16537:2024

DETALHE - ENCONTRO DE FAIXA DIRECIONAL ANGULAR COM FAIXA ORTOGONAL
REFERÊNCIA: NBR 16537:2024

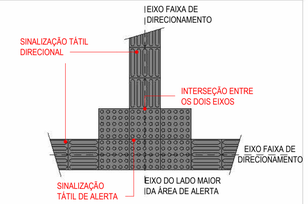

DETALHE - ENCONTRO DE TRÊS FAIXAS DIRECIONAIS ORTOGONAIS
REFERÊNCIA: NBR 16537:2024

DETALHE - ENCONTRO DE TRÊS FAIXAS DIRECIONAIS ANGULARES
REFERÊNCIA: NBR 16537:2024

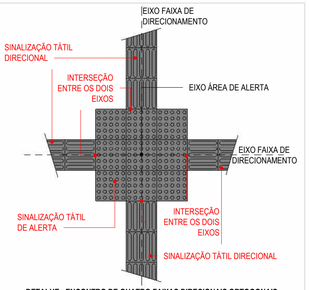

DETALHE - ENCONTRO DE QUATRO FAIXAS DIRECIONAIS ORTOGONAIS
REFERÊNCIA: NBR 16537:2024

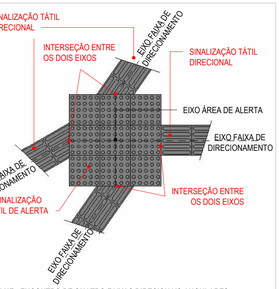

DETALHE - ENCONTRO DE QUATRO FAIXAS DIRECIONAIS ANGULARES
REFERÊNCIA: NBR 16537:2024

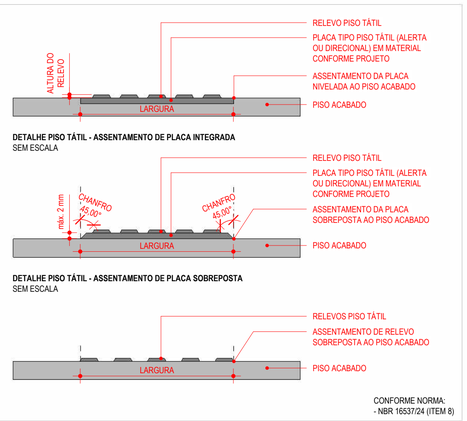

CONTRASTES RECOMENDADOS
REFERÊNCIA: FIG.10 NBR:16537:2024

OBSERVAÇÕES:

1 - TIPOLOGIA DOS PISOS TÁTEIS:

PARA PASSEIOS PÚBLICOS E INTERNOS EM CONCRETO: PISO TÁTIL 40x40 cm, DE CONCRETO, COR VERMELHA, ASSENTADOS COM ARGAMASSA COLANTE, CONFORME INDICAÇÃO DO FABRICANTE;

PARA INTERIOR DA EDIFICAÇÃO: PISO TÁTIL 25x25 cm, PLACA OU RELEVO TÁTIL/ VISUAL, FABRICADO EM BORRACHA SINTÉTICA, CONTRASTE COM LRV ≥ 30 PONTOS EM RELAÇÃO AO PISO ADJACENTE E LOCAÇÃO DE ACORDO COM O PROJETO

2 - OS PISOS TÁTEIS, DE ALERTA E DIRECIONAL, DEVEM MANTER POSSUIR A COR DE ACABAMENTO CONFORME DESCRITO ACIMA. A DIFERENCIAÇÃO DE CORES EM PLANTA OCORRE PARA A MELHOR ENTENDIMENTO DO PROJETO;

3 - OS PISOS TÁTEIS DE ALERTA ESTÃO POSICIONADOS CONFORME ORIENTAÇÃO DOS DETALHES ESPECÍFICOS. ORIENTAÇÕES PARA MUDANÇA DE DIREÇÃO E CORTE DE PEÇAS, VERIFICAR DETALHES ESPECÍFICOS;

4 - OS PISOS DIRECIONAIS ESTÃO POSICIONADOS CONFORME DETALHES ESPECÍFICOS E O COMPRIMENTO APROXIMADO DOS CAMINHOS ESTÃO DEFINIDOS POR COTAS DE AMARRAÇÃO;

5 - VERIFICAR DETALHES ESPECÍFICOS CONTIDOS NESTA PRANCHA,NA PRANCHA "DETALHES GERAIS - DETALHES DE ACESSIBILIDADE" E NOS DETALHES DE RAMPA E ESCADA;

LEGENDA DE ACESSIBILIDADE	
	DEFINIÇÃO DE GUIA DE BALIZAMENTO EDIFICADA
S.P.	**SINALIZAÇÃO DE PORTAS:** SINALIZAÇÃO INDICATIVA DO AMBIENTE, DEVE CONTER NÚMEROS, LETRAS OU PICTOGRAMA, ALÉM DE SINAIS COM TEXTO EM RELEVO E BRAILLE - CONFORME ITEM 5.4.1 NBR 9050:2020. RECOMENDA-SE APLICAÇÃO NA PAREDE ADJACENTE ENTRE AS ALTURAS DE 120 A 160 cm. OUTRAS FORMAS DE APLICAÇÃO DEVEM SEGUIR A NORMA.
S.P.V.	**SINALIZAÇÃO DE PAREDE/PORTA DE VIDRO:** IDENTIFICAÇÃO VISUAL DE BARREIRA FÍSICA, 3 FAIXAS HORIZONTAIS CONTÍNUAS COM DUAS CORES CONSTRASNTANTES E LRV ≥ 30 PONTOS, LARGURA DE ≥ 50 mm, INSTALADAS NAS ALTURAS DE 10 cm, 90 cm e 130 cm. DE ACORDO COM DETALHAMENTO - CONFORME ITEM 6.11.2.13 NBR 9050:2020.
	SINALIZAÇÃO VISUAL INTERMITENTE : INDICAÇÃO LUMINOSA INTERMITENTE DO TIPO "FLASH", PODENDO SER EQUIPAMENTO ÚNICO, NAS CARACTERÍSTICAS, COR AMARELA (CONDIÇÃO TEMPORAL), CORES VERMELHA E AMARELA (INDICAÇÃO DE PERIGO) - CONFORME ITEM 5.3.1.1 SUBSEÇÃO "G" DA NBR 15599:2008
	SINALIZAÇÃO TÁTIL E VISUAL - ALERTA - 40CM x 40CM: PLACA OU RELEVO TÁTIL/ VISUAL, CONTRASTE COM LRV ≥ 30 PONTOS EM RELAÇÃO AO PISO ADJACENTE E APLICAÇÃO CONFORME PROJETO.
	SINALIZAÇÃO TÁTIL E VISUAL - DIRECIONAL COM 40x40 cm: PLACA OU RELEVO TÁTIL/ VISUAL, CONTRASTE COM LRV ≥ 30 PONTOS EM RELAÇÃO AO PISO ADJACENTE E APLICAÇÃO CONFORME PROJETO. .
	SINALIZAÇÃO TÁTIL E VISUAL - DIRECIONAL - 25CM X 25CM: PLACA OU RELEVO TÁTIL/ VISUAL, CONTRASTE COM LRV ≥ 30 PONTOS EM RELAÇÃO AO PISO ADJACENTE E APLICAÇÃO CONFORME PROJETO.

NOTA: AS DEFINIÇÕES ESPECÍFICAS E DIMENSÕES ACERCA DOS DEMAIS ELEMENTOS DE SINALIZAÇÃO TÁTIL E AUDIOVISAL (MAPA TÁTIL, PLACAS, PICTOGRAMAS, ENTRE OUTROS) QUE COMPÕEM A PLANTA DE ACESSIBILIDADE DEVEM SER ELABORADAS POR EMPRESA ESPECIALIZADA A SER CONTRATADA.

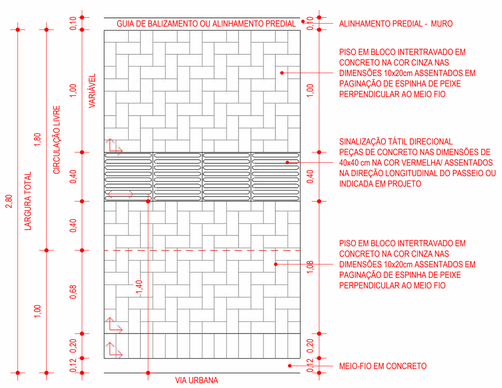

DETALHE - PAGINAÇÃO PASSEIO PÚBLICO L= 2,80m
SEM ESCALA

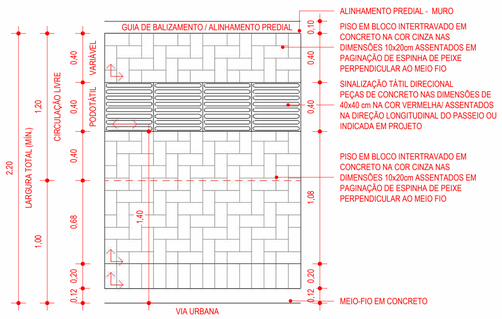

DETALHE - PAGINAÇÃO PASSEIO PÚBLICO L= 2,20m
SEM ESCALA

1 - PARA PERFEITO ENTENDIMENTO DO PROJETO VER MEMORIAL DESCRITIVO DE ARQUITETURA, ASSIM COMO PROJETOS COMPLEMENTARES DE ESTRUTURA, INSTALAÇÕES, INFRAESTRUTURA URBANA E SEUS RESPECTIVOS MEMORIAIS.

OBS.: TODAS AS MEDIDAS DEVEM SER CONFERIDAS EM OBRA. CASO SEJA NECESSÁRIO ALGUMA ALTERAÇÃO, ENTRAR EM CONTATO COM O PROJETISTA RESPONSÁVEL.

OBSERVAÇÕES	VISTO	DATA
A - EMISSÃO INICIAL		OUT/2025

PREFEITURA MUNICIPAL DE CRICIÚMA
SECRETARIA DE INFRAESTRUTURA E OBRAS

PROSUL - PROJETOS, SUPERVISÃO E PLANEJAMENTO LTDA
Rua Saldanha Marinho, 116 - Edifício Liberal Center - 3º andar - Centro - Florianópolis - SC
Fone/Fax: (48) 3027-2730 - Home-page: www.prosul.com - E-mail: prosul@prosul.com

OBRA:
UBS VILA FRANCESA - PORTE 1
ENDEREÇO: RUA SILÉSIA ZANELATO JOAQUIM, S/N - VILA FRANCESA
NÚMERO DO CADASTRO: 53728

RESPONSÁVEL TÉCNICO PROJETO:
RESPONSÁVEL TÉCNICO EXECUÇÃO:
CLIENTE:

CONTEÚDO: DETALHAMENTO - DETALHES ACESSIBILIDADE
PRANCHA: URB 08/08

ESCALA	DATA	ARQUIVO	
INDICADA	OUTUBRO/2025	118_25_urb_a	URBANIZAÇÃO

Direitos Autorais Lei 9.610/98 art. 7O, itens X e XI (art.), Único.

PROJETO DE PAISAGISMO

PROJETO DE PAISAGISMO

Nº DA FOLHA	ARQUIVOS	DESCRIÇÃO
01/01	118_25_psg_001_a	PSG - IMPLANTAÇÃO

Direitos Autorais – Lei 9.610/98 – art. 7º, itens X e XI (art. 1), § Único.

1 PSG - IMPLANTAÇÃO

1 : 100

LEGENDA

- INDICAÇÃO DE ACABAMENTO DE PISO
- INDICAÇÃO DE ACABAMENTO DE PAREDE
- INDICAÇÃO DE ACABAMENTO DE FORRO
- 0,00 — NÍVEL ACABADO ARQUITETURA/URBANIZAÇÃO (PLANTA BAIXA) - REFERÊNCIA NÍVEL DO MAR
- 0,00 — NÍVEL ACABADO ARQUITETURA/URBANIZAÇÃO (CORTE) - REFERÊNCIA NÍVEL DO MAR

TABELA DE ÁREAS - PAISAGISMO

DESCRIÇÃO	ÁREA
CANTEIRO	117,73 m²
GRAMADO	360,30 m²
GRAMADO - TALUDE EXTERNO	233,51 m²
Total geral	711,54 m²

PAISAGISMO - TABELA DE ÁRVORES

CÓDIGO	NOME POPULAR	NOME CIENTÍFICO	QTD.
A01	MANACÁ-DA-SERRA (4m)	Tibouchina mutabilis	1
A02	IPÊ-DE-JARDIM (6m)	Tecoma stans	1
A03	GUABIROBA	Campomanesia xanthocarp – Myrtaceae	1
A04	AROEIRA SALSA	Schinus molle	3

PAISAGISMO - FORRAÇÕES E VEGETAÇÕES

LEGENDA	CÓDIGO	NOME POPULAR	NOME CIENTÍFICO	ÁREA
	F01	GRAMA VERDE ESMERALDA	Zoysia japonica	606,95 m²
	F02	GRAMA AMENDOIM	Arachis repens	30,65 m²
	V01	XANADU	Philodendron xanadu	12,57 m²
	V02	LIRIOPE	Liriope muscari	34,38 m²
	V03	AGAPANTO AZUL	Agapanthus africanus	41,74 m²

1 - PARA PERFEITO ENTENDIMENTO DO PROJETO VER MEMORIAL DESCRITIVO DE ARQUITETURA, ASSIM COMO PROJETOS COMPLEMENTARES DE ESTRUTURA, INSTALAÇÕES, INFRAESTRUTURA URBANA E SEUS RESPECTIVOS MEMORIAIS.

OBS.: TODAS AS MEDIDAS DEVEM SER CONFERIDAS EM OBRA. CASO SEJA NECESSÁRIO ALGUMA ALTERAÇÃO, ENTRAR EM CONTATO COM O PROJETISTA RESPONSÁVEL.

OBSERVAÇÕES	VISTO	DATA
A - EMISSÃO INICIAL		OUT/2025

PREFEITURA MUNICIPAL DE CRICIÚMA
SECRETARIA DE INFRAESTRUTURA E OBRAS

PROSUL - PROJETOS, SUPERVISÃO E PLANEJAMENTO LTDA
Rua Saldanha Marinho, 116 - Edifício Liberal Center - 3º andar - Centro - Florianópolis - SC
Fone/Fax: (48) 3027-2730 - Home-page: www.prosul.com - E-mail: prosul@prosul.com

OBRA: **UBS VILA FRANCESA - PORTE 1**

ENDEREÇO: RUA SILÉSIA ZANELATO JOAQUIM, S/N - VILA FRANCESA

NÚMERO DO CADASTRO: 53728

RESPONSÁVEL TÉCNICO PROJETO: Documento assinado digitalmente CLAUDIA MORGANA HENN BONFADA Data: 06/02/2026 12:11:45-0300 Verifique em https://validar.iti.gov.br

RESPONSÁVEL TÉCNICO EXECUÇÃO:

CLIENTE:

CONTEÚDO: PSG - IMPLANTAÇÃO

PRANCHA: PSG 01/01

ESCALA: INDICADA | DATA: OUTUBRO/2025 | ARQUIVO: 118_25_psg_a | PAISAGISMO

Direitos Autorais Lei 9.610/98 art. 7O, itens X e XI (art.), Único.

MAQUETE ELETRÔNICA

MAQUETE ELETRÔNICA

Nº DA FOLHA	ARQUIVOS	DESCRIÇÃO
01/02	118_25_mqt_001_a	MAQUETE ELETRÔNICA - IMAGENS RENDERIZADAS 01
02/02	118_25_mqt_002_a	MAQUETE ELETRÔNICA - IMAGENS RENDERIZADAS 02

Direitos Autorais – Lei 9.610/98 – art. 7º, itens X e XI (art. 1), § Único.

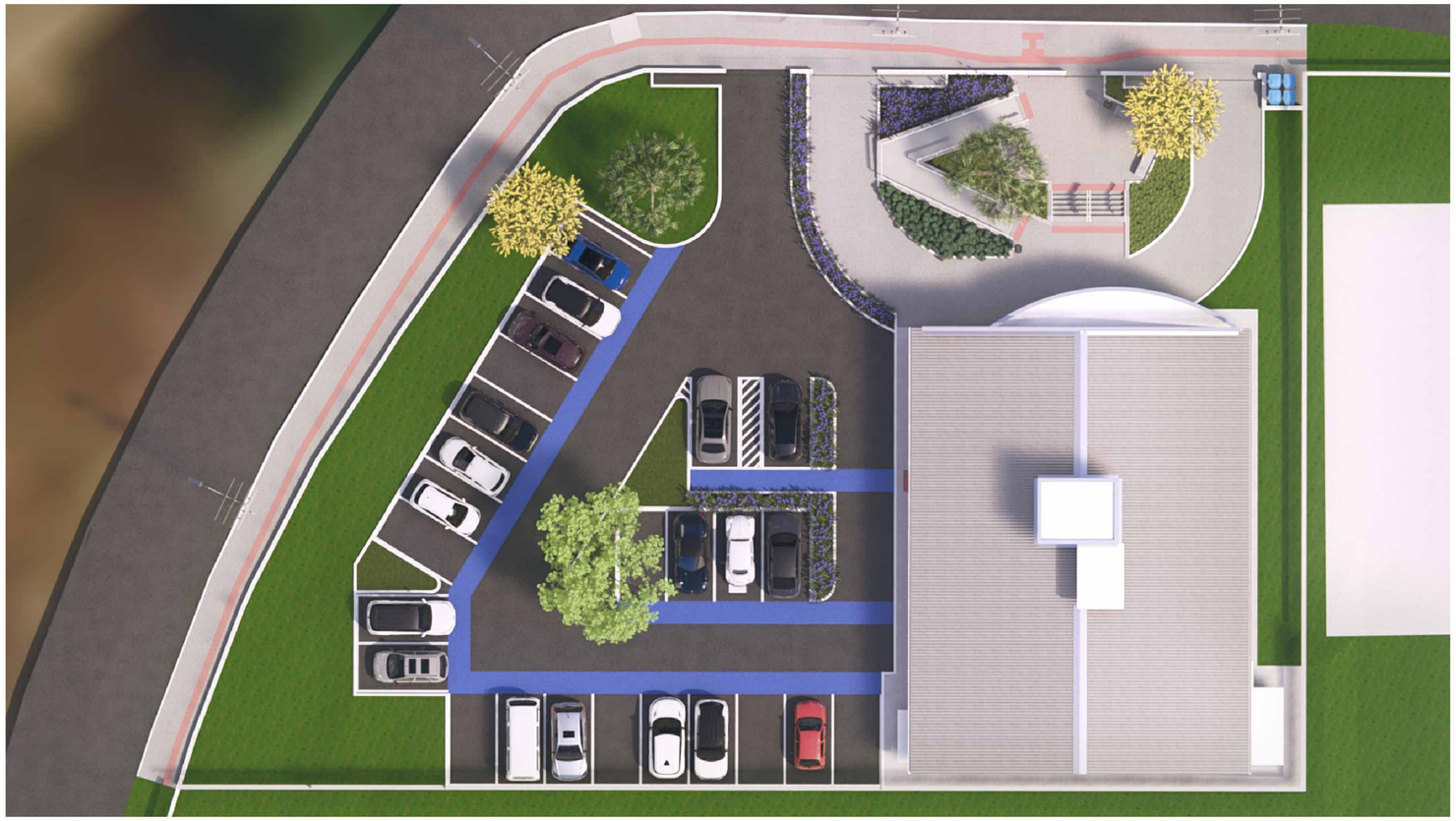

2 - AS IMAGENS RENDERIZADAS SÃO ILUSTRATIVAS E SERVEM APENAS COMO REFERÊNCIA VISUAL DO PROJETO PROPOSTO

1 - PARA PERFEITO ENTENDIMENTO DO PROJETO VER MEMORIAL DESCRITIVO DE ARQUITETURA, ASSIM COMO PROJETOS COMPLEMENTARES DE ESTRUTURA, INSTALAÇÕES, INFRAESTRUTURA URBANA E SEUS RESPECTIVOS MEMORIAIS.

OBS.: TODAS AS MEDIDAS DEVEM SER CONFERIDAS EM OBRA. CASO SEJA NECESSÁRIO ALGUMA ALTERAÇÃO, ENTRAR EM CONTATO COM O PROJETISTA RESPONSÁVEL.

A - EMISSÃO INICIAL		OUT/2025
OBSERVAÇÕES	VISTO	DATA

PREFEITURA MUNICIPAL DE CRICIÚMA

SECRETARIA DE INFRAESTRUTURA E OBRAS

PROSUL - PROJETOS, SUPERVISÃO E PLANEJAMENTO LTDA
Rua Saldanha Marinho, 116 - Edifício Liberal Center - 3º andar - Centro - Florianópolis - SC
Fone/Fax: (48) 3027-2730 - Home-page: www.prosul.com - E-mail: prosul@prosul.com

OBRA:

UBS VILA FRANCESA - PORTE 1

ENDEREÇO: RUA SILÉSIA ZANELATO JOAQUIM, S/N - VILA FRANCESA

NÚMERO DO CADASTRO: 53728

RESPONSÁVEL TÉCNICO PROJETO:

gov.br Documento assinado digitalmente
CLAUDIA MORGANA HENN BONFADA
Data: 06/10/2026 12:07:01-0300
Verifique em https://validar.iti.gov.br

RESPONSÁVEL TÉCNICO EXECUÇÃO:

CLIENTE:

CONTEÚDO: MAQUETE ELETRÔNICA - IMAGENS RENDERIZADAS 01

PRANCHA: MQT 01/02

ESCALA:	DATA:	ARQUIVO:	
INDICADA	OUTUBRO/2025	118_25_mqt_a	MAQUETE

Direitos Autorais Lei 9.610/98 art. 7O, itens X e XI (art.), Único.

2 - AS IMAGENS RENDERIZADAS SÃO ILUSTRATIVAS E SERVEM APENAS COMO REFERÊNCIA VISUAL DO PROJETO PROPOSTO

1 - PARA PERFEITO ENTENDIMENTO DO PROJETO VER MEMORIAL DESCRITIVO DE ARQUITETURA, ASSIM COMO PROJETOS COMPLEMENTARES DE ESTRUTURA, INSTALAÇÕES, INFRAESTRUTURA URBANA E SEUS RESPECTIVOS MEMORIAIS.

OBS.: TODAS AS MEDIDAS DEVEM SER CONFERIDAS EM OBRA. CASO SEJA NECESSÁRIO ALGUMA ALTERAÇÃO, ENTRAR EM CONTATO COM O PROJETISTA RESPONSÁVEL.

A - EMISSÃO INICIAL		OUT/2025
OBSERVAÇÕES	VISTO	DATA

PREFEITURA MUNICIPAL DE CRICIÚMA
SECRETARIA DE INFRAESTRUTURA E OBRAS

PROSUL - PROJETOS, SUPERVISÃO E PLANEJAMENTO LTDA
Rua Saldanha Marinho, 116 - Edifício Liberal Center - 3º andar - Centro - Florianópolis - SC
Fone/Fax: (48) 3027-2730 - Home-page: www.prosul.com - E-mail: prosul@prosul.com

OBRA:
UBS VILA FRANCESA - PORTE 1

ENDEREÇO: RUA SILÉSIA ZANELATO JOAQUIM, S/N - VILA FRANCESA
NÚMERO DO CADASTRO: 53728

RESPONSÁVEL TÉCNICO PROJETO:
RESPONSÁVEL TÉCNICO EXECUÇÃO:
CLIENTE:

CONTEÚDO: MAQUETE ELETRÔNICA - IMAGENS RENDERIZADAS 02

PRANCHA: MQT 02/02

ESCALA	DATA	ARQUIVO	
INDICADA	OUTUBRO/2025	118_25_mqt_a	MAQUETE

Direitos Autorais Lei 9.610/98 art. 7O, itens X e XI (art.), Único.