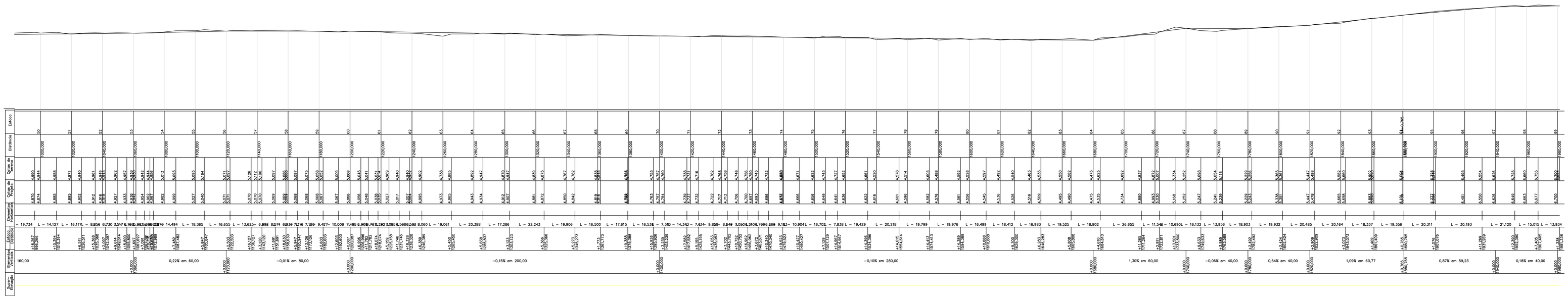


PERFIL LONGITUDINAL - RUA ALDO HULSE
ESC: 1/100

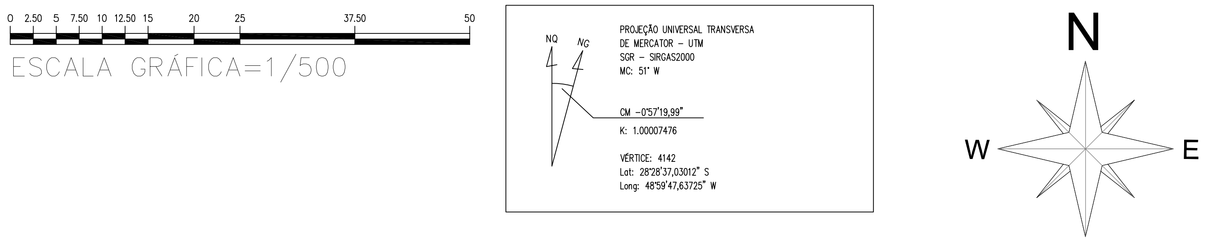


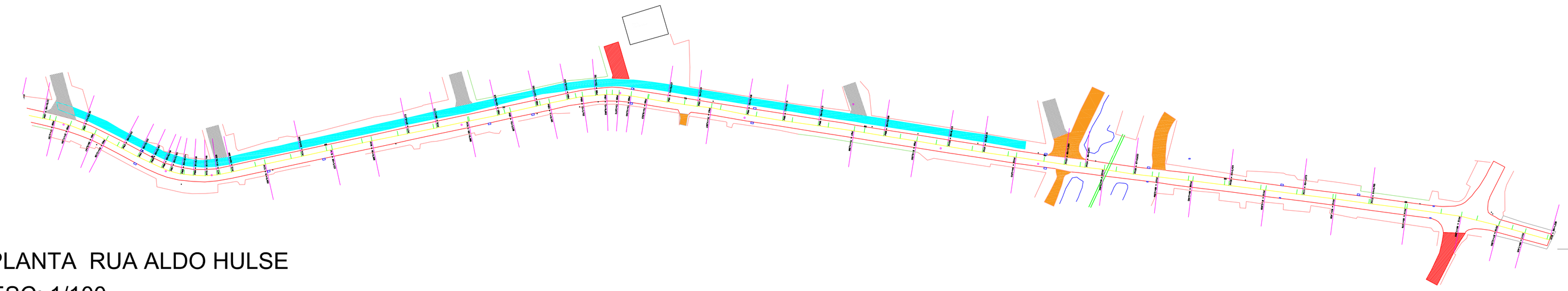

PLANTA RUA ALDO HULSE
ESC: 1/100

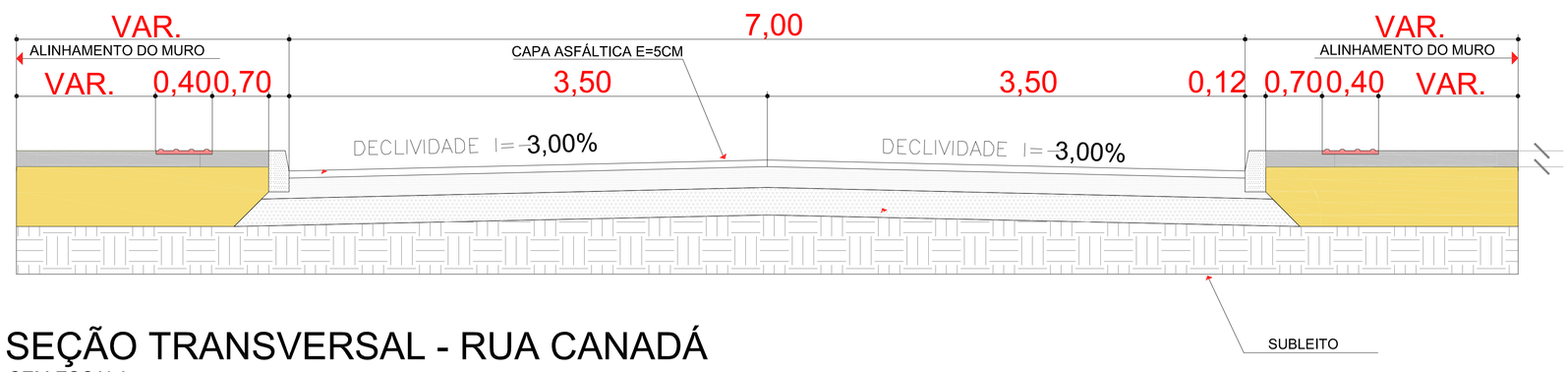


SEÇÃO TRANSVERSAL - RUA CANADÁ
SEM ESCALA

## LEGENDA

3 4 5 Estaqueamento
Alinhamento Predial
Meio-Fio Existente
Área de Reperfilagem - Asfalto

## RUA ALDO HULSE

ÁREA DE REPERFILAGEM: 6.547,80m²
LARGURA MÉDIA DA PISTA: 7,00m
EXTENSÃO DO EIXO: 841,40m

Documento assinado digitalmente
INGO ROBERTO DE QUADROS GONÇALVES
CPF: 000.000.000-00 Data: 2024.08.27 09:00:00 -03'00'
Certificado pelo Instituto Nacional de Tecnologia da Informação - ITI
gov.br

| DESCRIÇÃO DA REVISÃO | DATA | RESP. TÉCNICO |
|---|---|---|
| | | |

CONTRATANTE: Município de Tubarão

CARIMBO E APROVAÇÃO SECRETARIA MUNICIPAL DE PLANEJAMENTO E URBANISMO
SECRETÁRIO MUNICIPAL DE URBANISMO
PROJETO DE SINALIZAÇÃO VERIFICADO/APROVADO PELA GERÊNCIA DE TRÂNSITO
GERENTE MUNICIPAL DE TRÂNSITO

CARIMBO E APROVAÇÃO PREFEITURA MUNICIPAL DE TUBARÃO:
Jaime dos Passos Cardoso
Prefeito Municipal

RESPONSÁVEL TÉCNICO:
Eng° Civil Ingo Roberto de Quadros Gonçalves
CREA-SC - 127847

TAMANHO DA FOLHA: A1
FOLHA Nº: 1/1

PROJETO/DESENHO CONTINUA(N.º):
PROJETO GEOMÉTRICO:
PROJETO DE PAVIMENTAÇÃO:

DATA: Agosto/2024

LOCAL DO PROJETO: RUA ALDO HULSE
BAIRRO: SÃO CLEMENTE
ESCALA: especifica
PROJETO: Projeto de recuperação de pavimento
DESENHO: Eng. Ingo Roberto Gonçalves
REVISÃO: 1
CÓDIGO DO DESENHO: