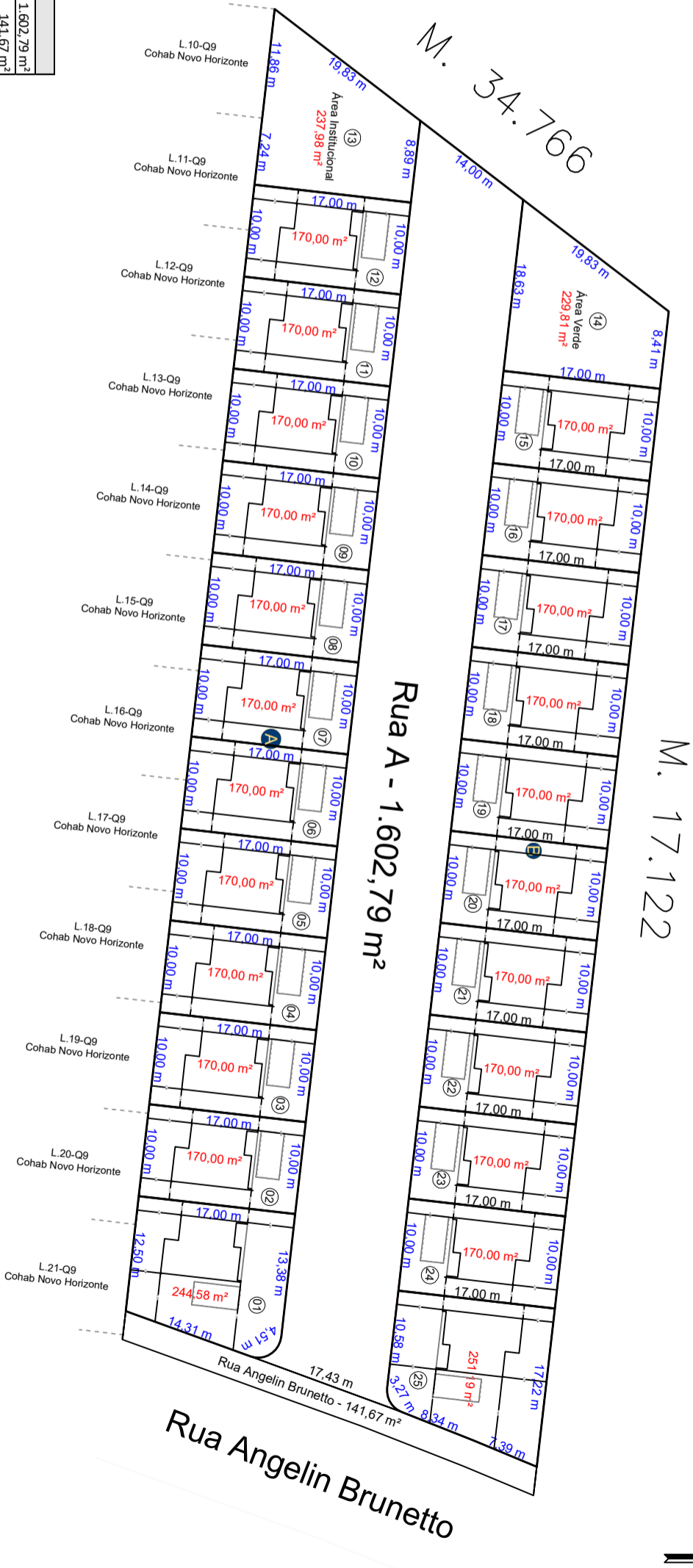


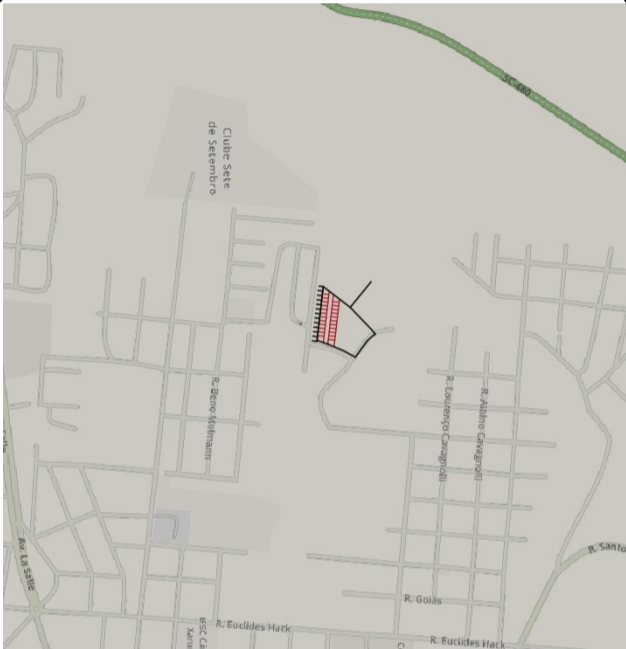
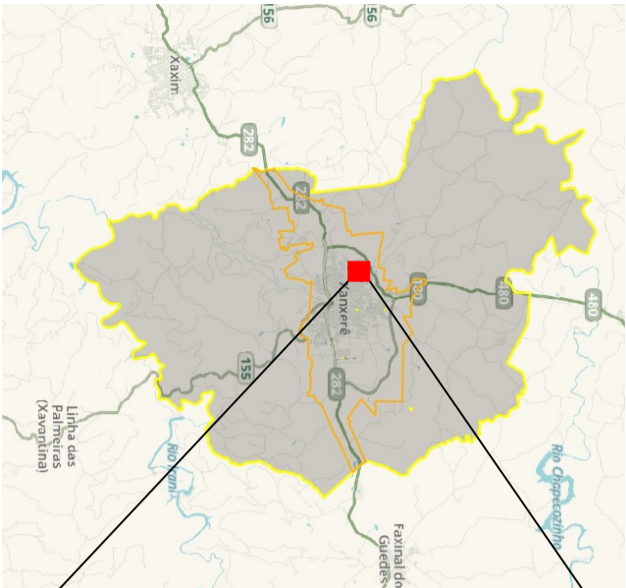
QUADRO DE ÁREAS		
Lote	Área	% - Total
1	244,58 m²	3,90%
2	170,00 m²	2,71%
3	170,00 m²	2,71%
4	170,00 m²	2,71%
5	170,00 m²	2,71%
6	170,00 m²	2,71%
7	170,00 m²	2,71%
8	170,00 m²	2,71%
9	170,00 m²	2,71%
10	170,00 m²	2,71%
11	170,00 m²	2,71%
12	170,00 m²	2,71%
13	237,98 m²	3,79%
14	229,81 m²	3,66%
15	170,00 m²	2,71%
16	170,00 m²	2,71%
17	170,00 m²	2,71%
18	170,00 m²	2,71%
19	170,00 m²	2,71%
20	170,00 m²	2,71%
21	170,00 m²	2,71%
22	170,00 m²	2,71%
23	170,00 m²	2,71%
24	170,00 m²	2,71%
25	251,19 m²	4,00%
Rua A		1.602,79 m²
R. Ângelin Brunetto		141,67 m²
Total		6.278,02 m²

Áreas para Equipamentos Públicos		
Área útil	4.310,35 m²	
Área Verde	229,81 m² - 5,65%	
Área Institucional	237,98 m² - 5,85%	

Áreas Públicas - Total	1.602,79 m²
Rua Ângelin Brunetto	141,67 m²
Área Verde	229,81 m²
Área Institucional	237,98 m²
Gleba	6278,02 m²
Fração total	35,24%



Planta de Situação:



PREFEITURA MUNICIPAL DE XANXERÊ

NATUREZA DO PROJETO: **Loteamento Campo Alto - Locação**

LOCAL:	PROPRIETÁRIO:	Matrícula:
Rua Angelin Brunetto Bairro Jardim Tarumã	Município de Xanxerê	17.122

RESPONSÁVEL TÉCNICO:	PREFEITO MUNICIPAL:
LUÍS FELIPE MACANONI CREA/SC Nº 178.195-1	OSCAR MARTARELLO

DATA: 11/12/2025	ESCALA: 1: 800	GRADUAÇÃO: L.F.M.	ÁREA TOTAL: 6.278,02 m²
------------------	----------------	-------------------	-------------------------

PRANCHA

01

01-01