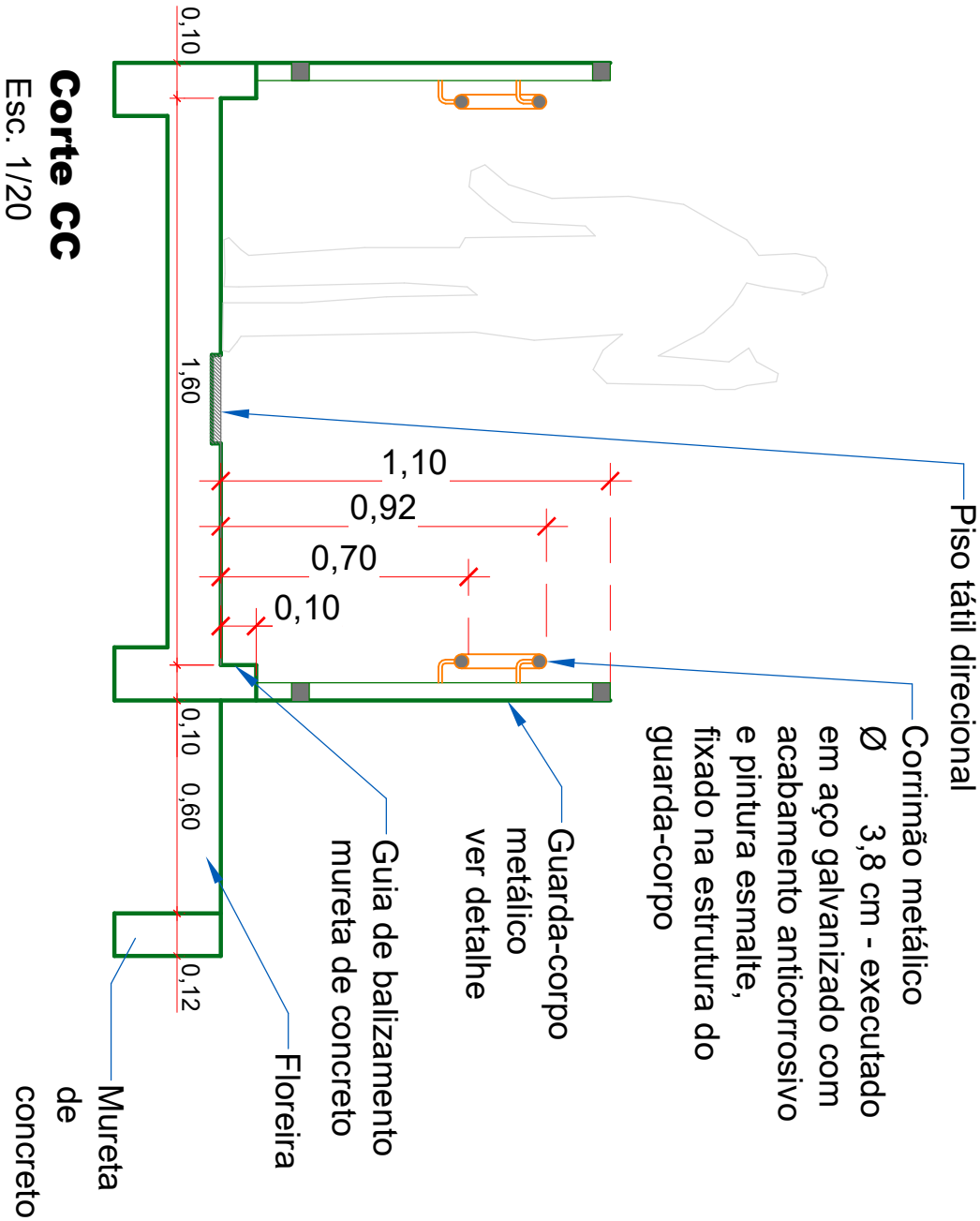
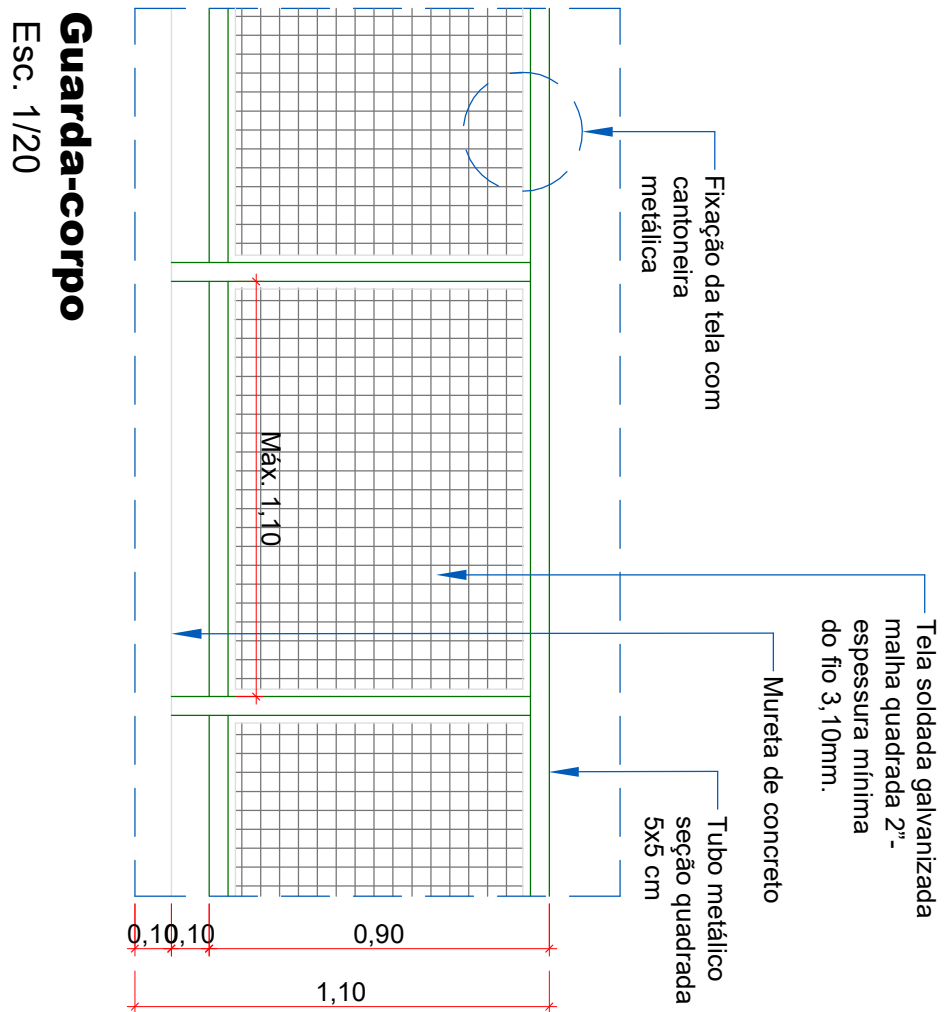
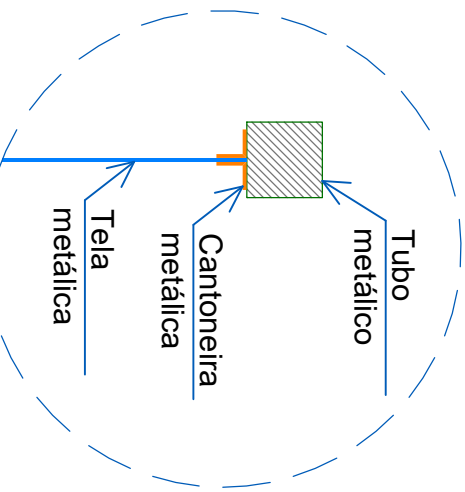


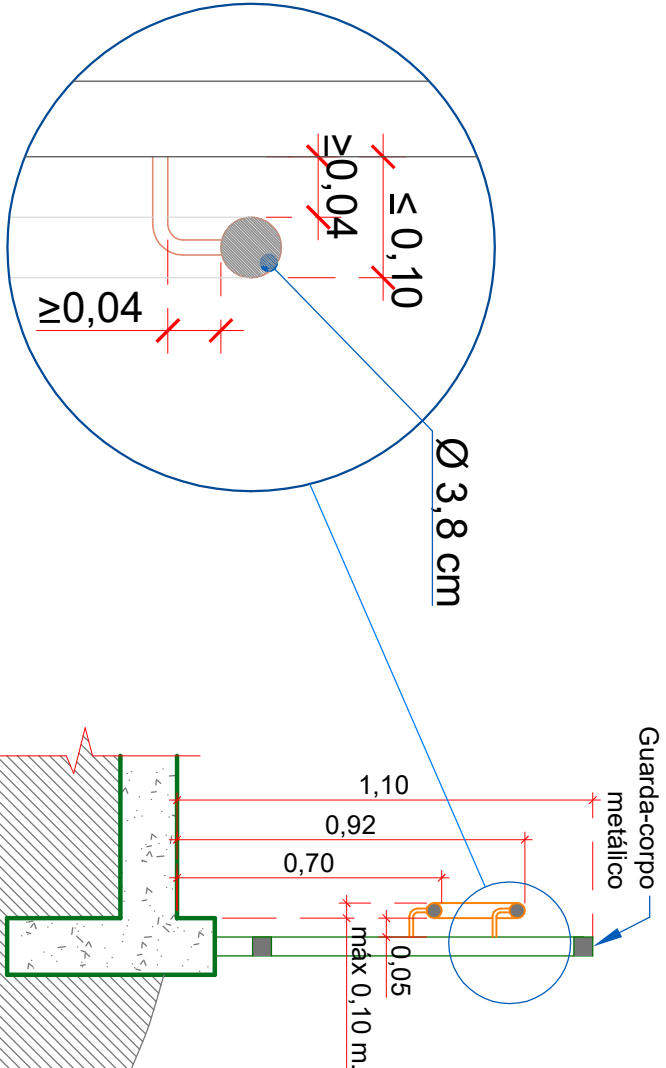
Vista lateral
Esc. 1/20



Corte CC
Esc. 1/20

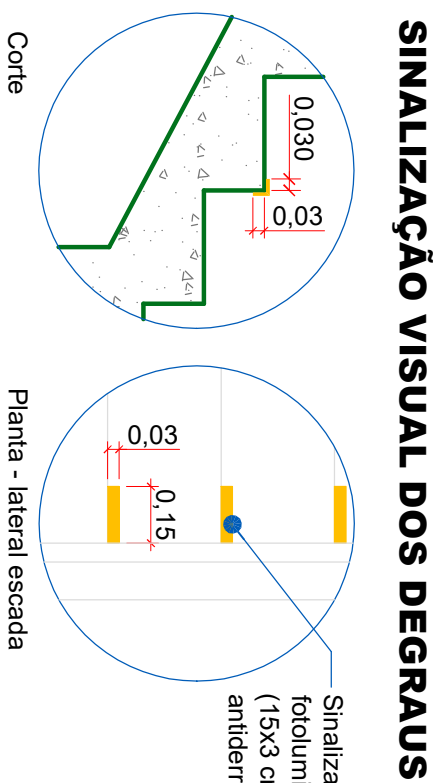


Guarda-corpo
Esc. 1/20

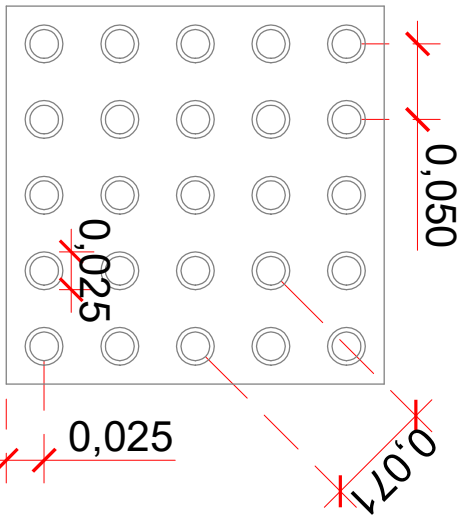
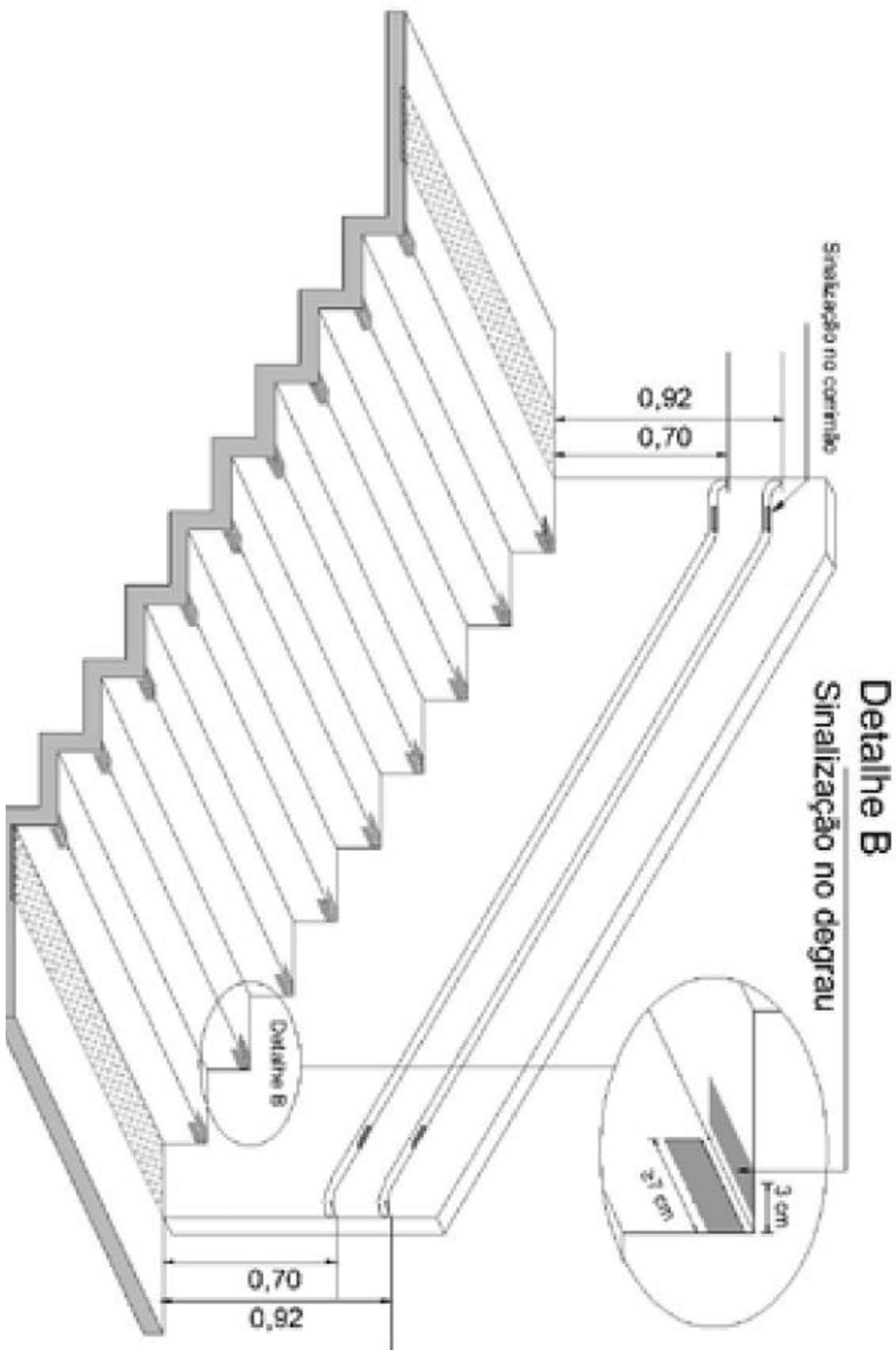


DETALHE CORRIMÃO
FIXADO NO
GUARDA-CORPO
Esc. 1/5

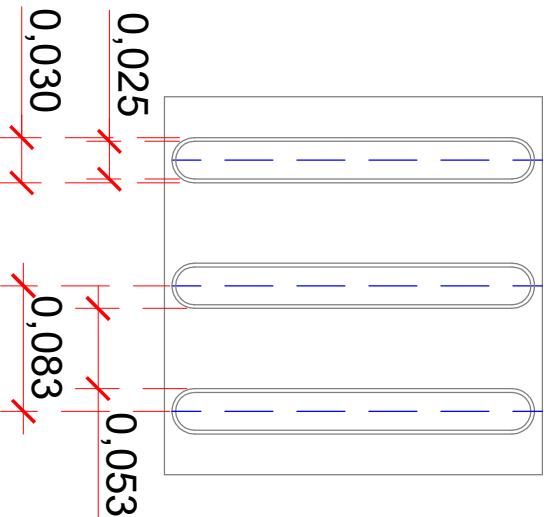
DETALHE CORRIMÃO
FIXADO NO
GUARDA-CORPO
Esc. 1/20



SINALIZAÇÃO VISUAL DOS DEGRAUS



Sinalização tátil e visual de alerta
(25cmx25cm) - concreto
Esc. 1/5



Sinalização tátil e visual de alerta
(25cmx25cm) - concreto
Esc. 1/5

SINALIZAÇÃO VISUAL E TÁTIL

As placas de concreto que integram a rota acessível deverão ter acabamento adequado, ser antiderrapantes e respeitar o disposto nas normas correspondentes.

Terão dimensões de 25 x 25 x 2,5 cm e serão assentadas sobre argamassa colante ACIII. Deverão atender a norma 16.537/2024 quanto suas especificações.

As placas empregadas deverão ser pintadas na cor preto, observando o LRV necessário para o contraste mínimo de luminância com o piso adjacente.

As placas serão assentadas respeitando-se uma fuga de 2 mm entre estas.

Não serão admitidos ressaltados entre as placas e tampouco desníveis em relação ao pavimento adjacente.

OBSERVAÇÕES:

- Deverão ser observadas as condicionantes previstas na NBR9050/2020 e NBR 16.537/2024.
- Os pisos táteis deverão atender o dimensionamento previsto na NBR 16.537/2024.
- Seguir a paginação apresentada no projeto arquitetônico.
- Deverá ser antiderrapante.
- Cor preto. Quanto ao contraste de luminância (LVR), destaca-se que a diferença do valor de luminância entre a sinalização tátil no piso e a superfície adjacente deve ser de no mínimo 30 pontos da escala relativa.
- As peças que compõem a sinalização tátil visual da rota acessível externa deverão ser assentadas seguindo indicações da figura abaixo:

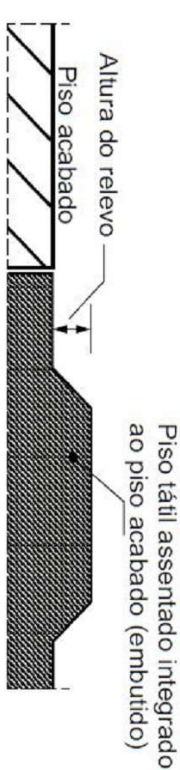



Figura 75 – Detalhe do piso tátil integrado ao piso

-O dimensionamento dos pisos táteis e dos relevos táteis direcional e de alerta devem seguir os padrões estabelecidos no item 5 da norma 16537/2024.

REGISTROS REVISÕES			
REVISÃO	AUTOR	DATA	ALTERAÇÃO



MUNICÍPIO DE SÃO LOURENÇO DO OESTE

PREFEITURA MUNICIPAL DE SÃO LOURENÇO DO OESTE

RUA DUQUE DE CAIXAS, Nº789, CENTRO - CEP 88990-000/FONE:49 33448500

SÃO LOURENÇO DO OESTE - SC

PROJETO ARQUITETÔNICO

proprietário

Agustinho A. Menegatti
Prefeito Municipal

Auxiliadora Mazzaro
Engenheira Civil
CREA-RS: 167.179/D

responsável técnico

denominação da obra

Acesso e Cercamento EBM Nossa Senhora de Lourdes

escala indicada

entrevista obra

SC 305 - Presidente Juscelino

áreas do projeto

NA

descrição prancha

Detalhes

data

03/26

prancha

04|04

SECRETARIA MUNICIPAL DE EDUCAÇÃO