

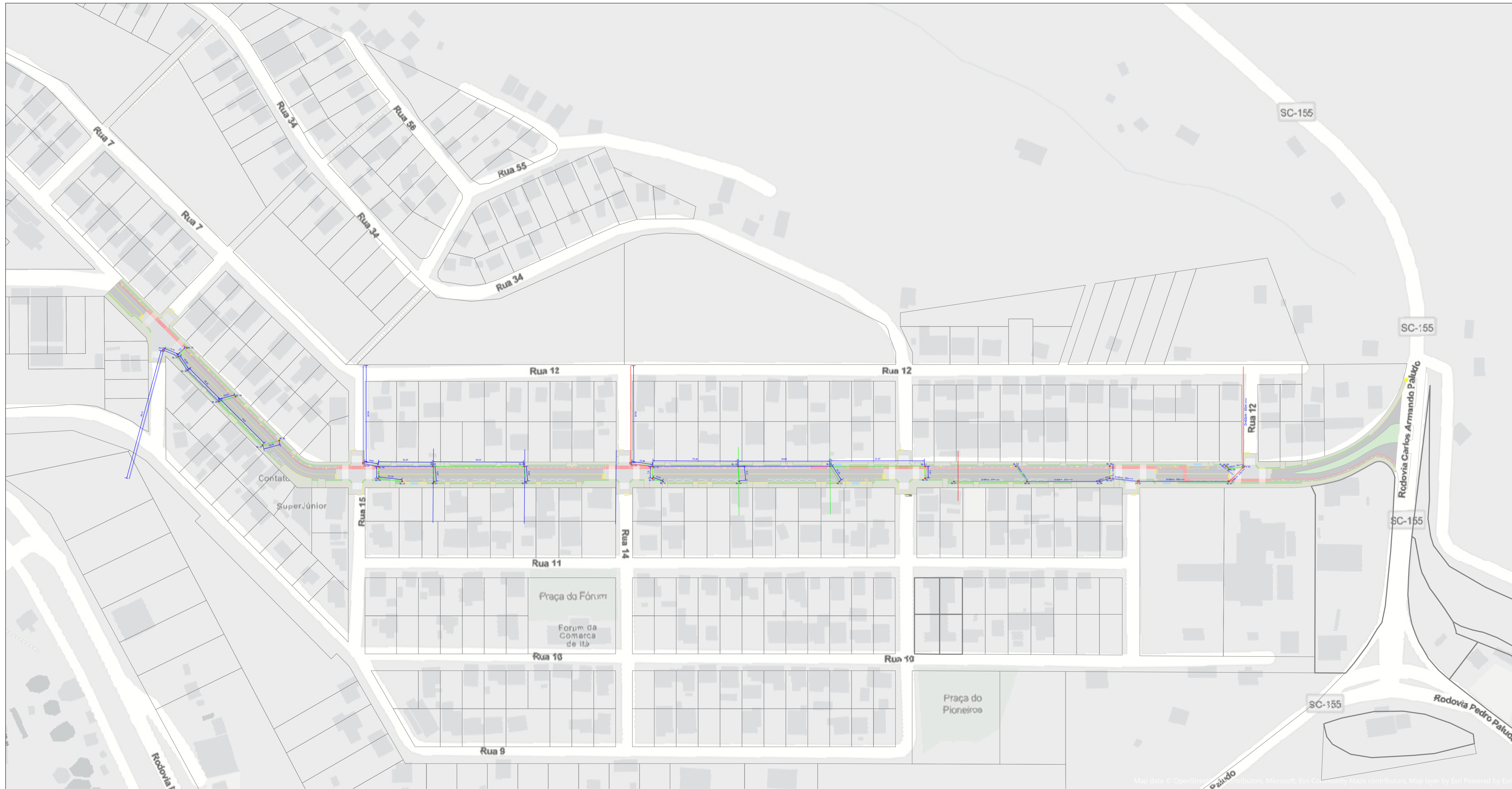
Arborização do Trecho 1 da Avenida Tancredo Neves  
Escala 1:1000



PREFEITURA MUNICIPAL DE ITÁ - SANTA CATARINA  
Anteprojeto: Revitalização da Avenida Tancredo Neves  
ARBORIZAÇÃO

PRANCHA:  
01/01

Map data © OpenStreetMap contributors, Microsoft, Esri Community Map Contributors, Map layer by Esri Powered by Esri



Drenagem do Trecho 1 da Avenida Tancredo Neves  
Escala 1:1000





Posteamento do Trecho 1 da Avenida Tancredo Neves  
Escala 1:1000



PREFEITURA MUNICIPAL DE ITÁ - SANTA CATARINA  
Anteprojeto: Revitalização da Avenida Tancredo Neves

PRANCHA:  
01/01

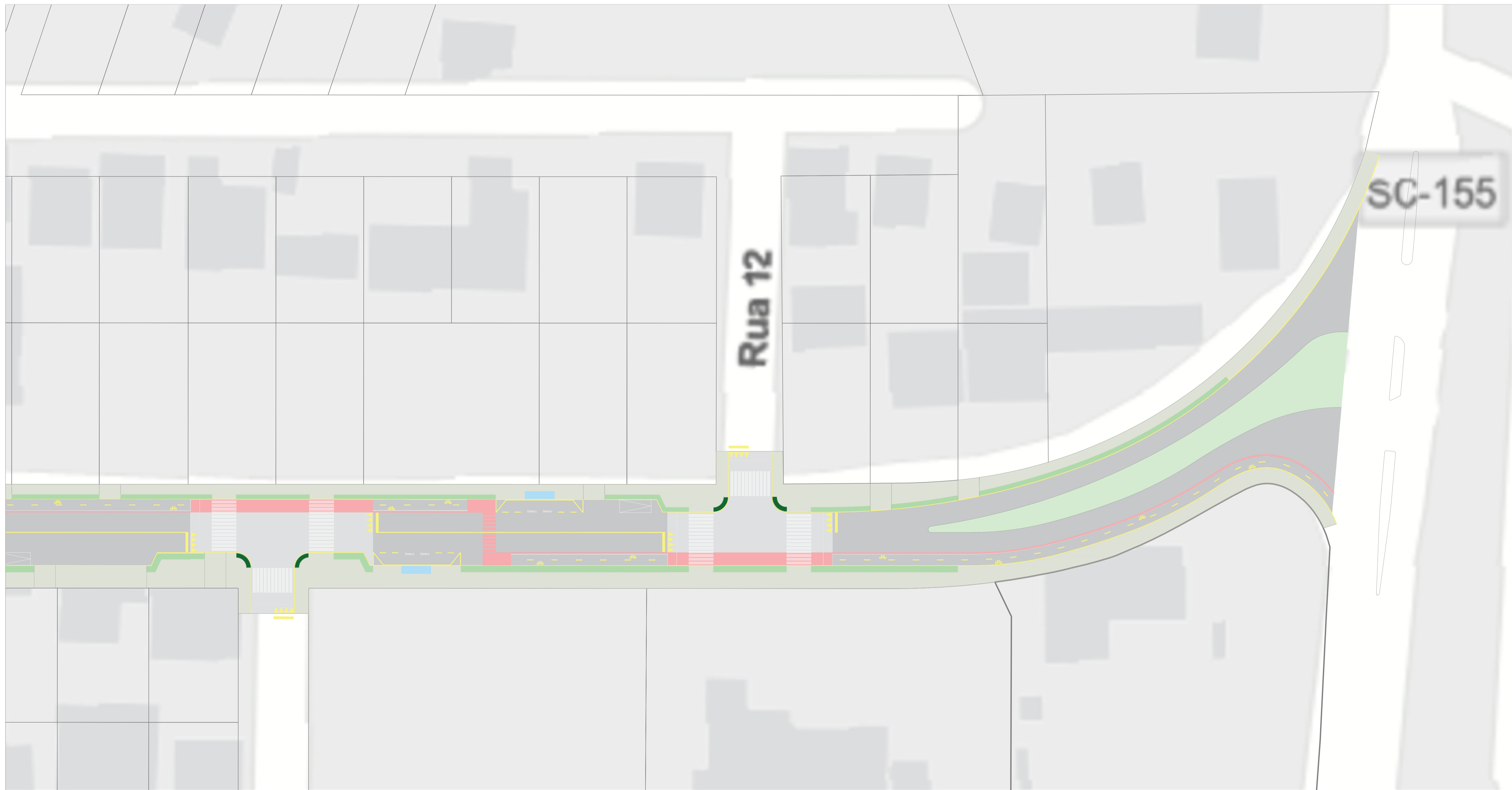


Implantação Geral do Trecho 1 da Avenida Tancredo Neves  
Escala 1:1000



PREFEITURA MUNICIPAL DE ITÁ - SANTA CATARINA  
Anteprojeto: Revitalização da Avenida Tancredo Neves

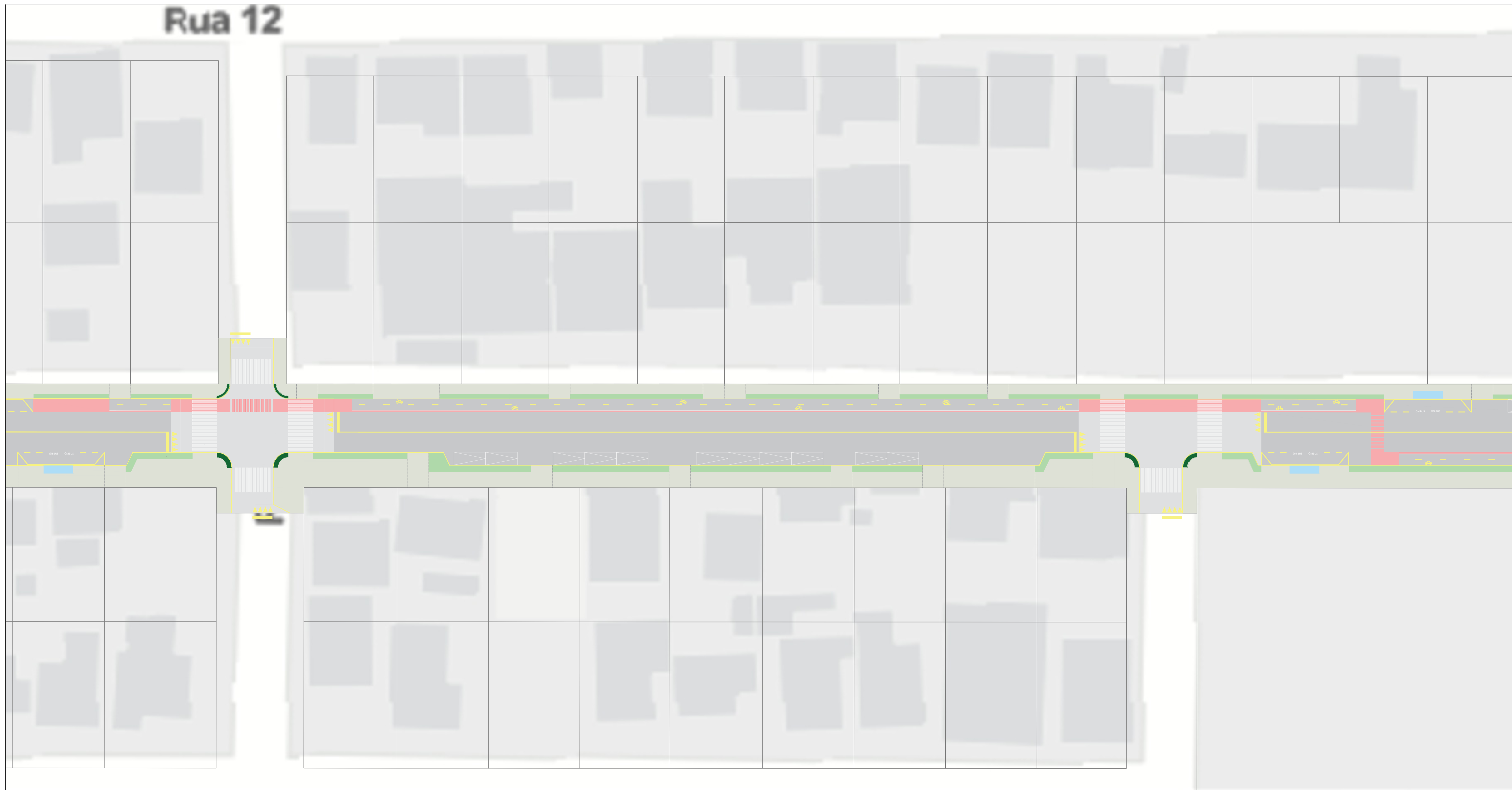
PRANCHA:  
01/08



Implantação Geral do Setor 1  
Escala 1:250



Rua 12

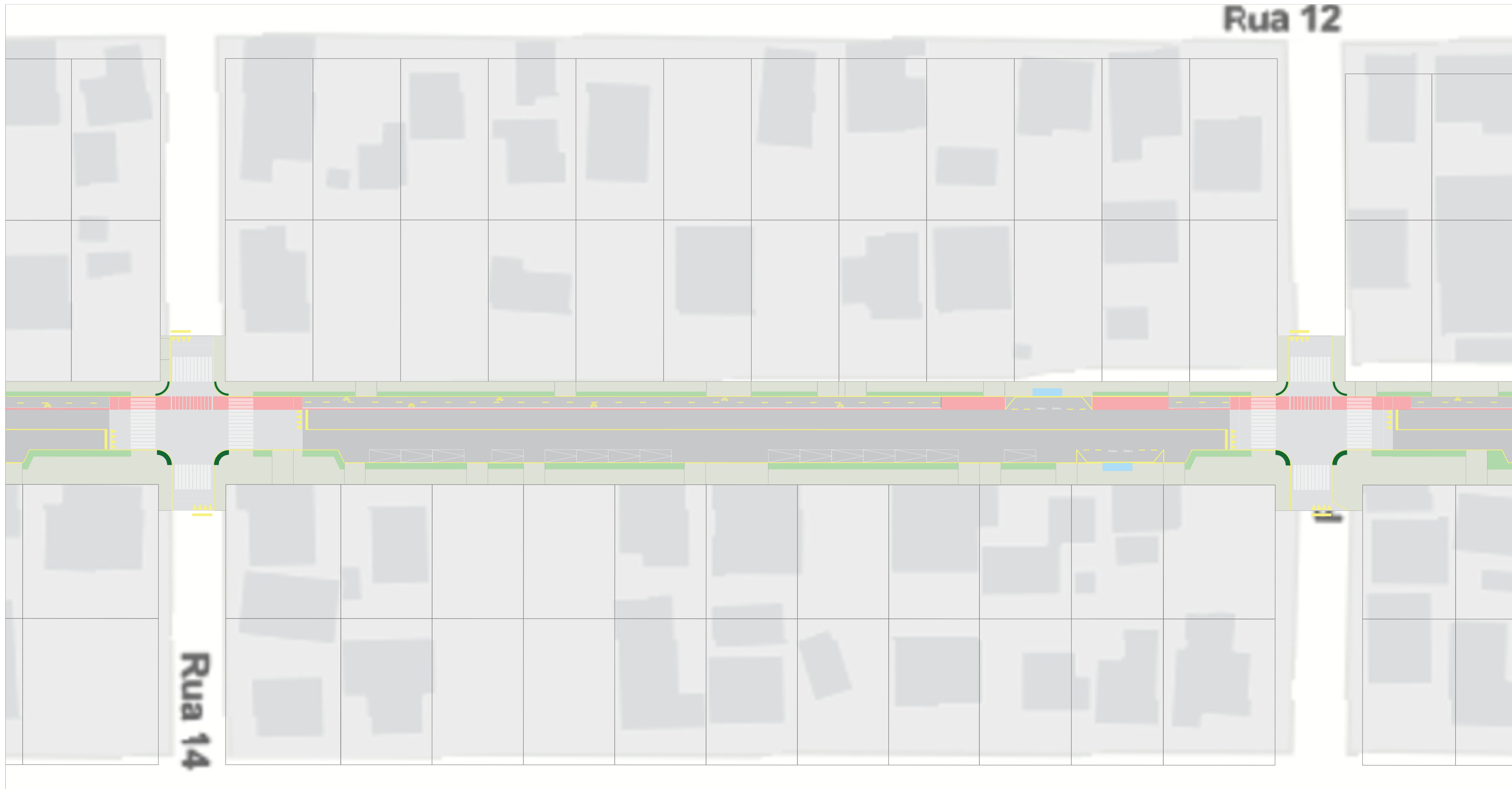


Implantação Geral do Setor 2  
Escala 1:250



PREFEITURA MUNICIPAL DE ITÁ - SANTA CATARINA  
Anteprojeto: Revitalização da Avenida Tancredo Neves

PRANCHA:  
03/08

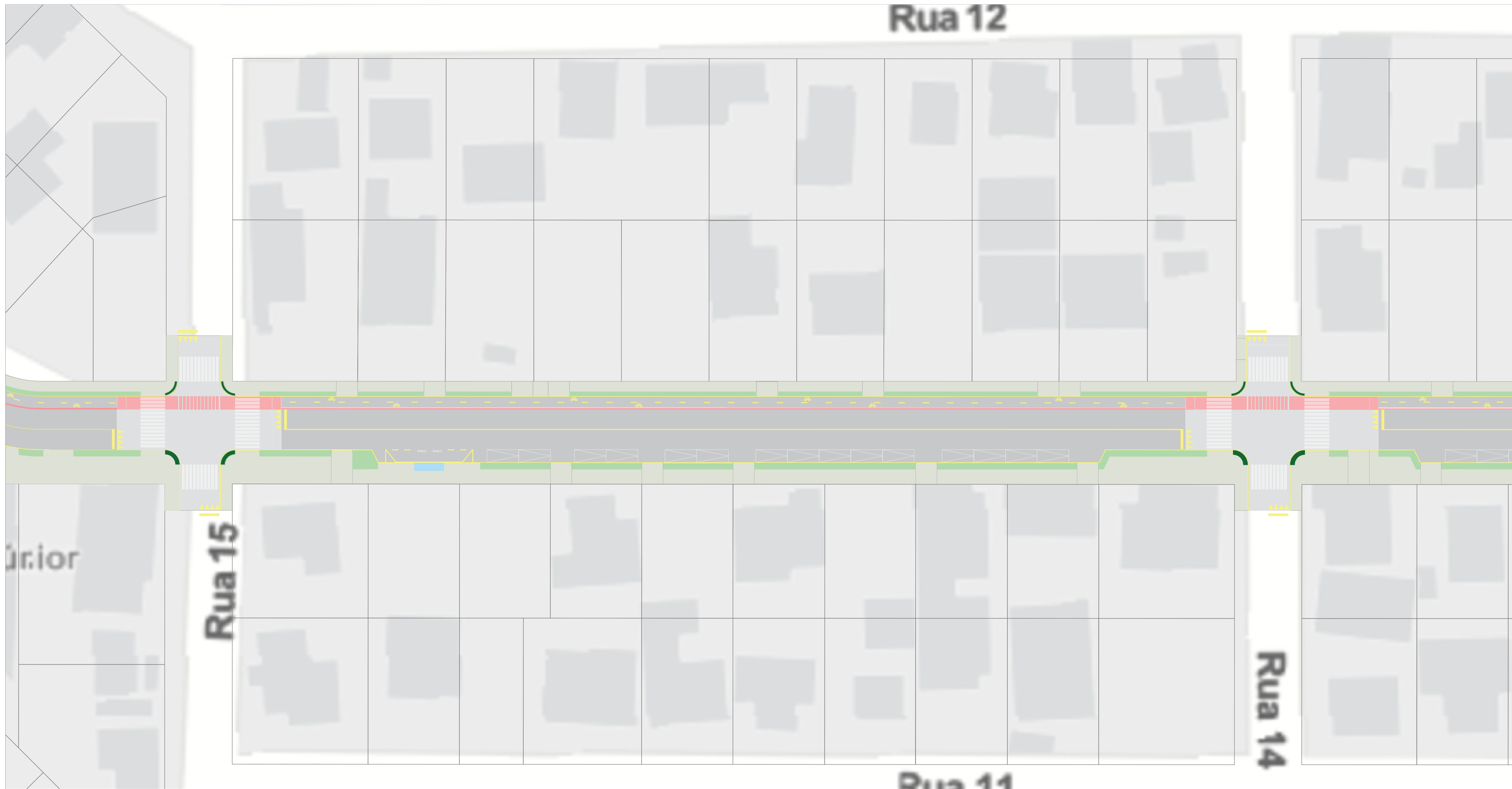


Implantação Geral do Setor 3  
Escala 1:250



PREFEITURA MUNICIPAL DE ITÁ - SANTA CATARINA  
Anteprojeto: Revitalização da Avenida Tancredo Neves

PRANCHA:  
04/08



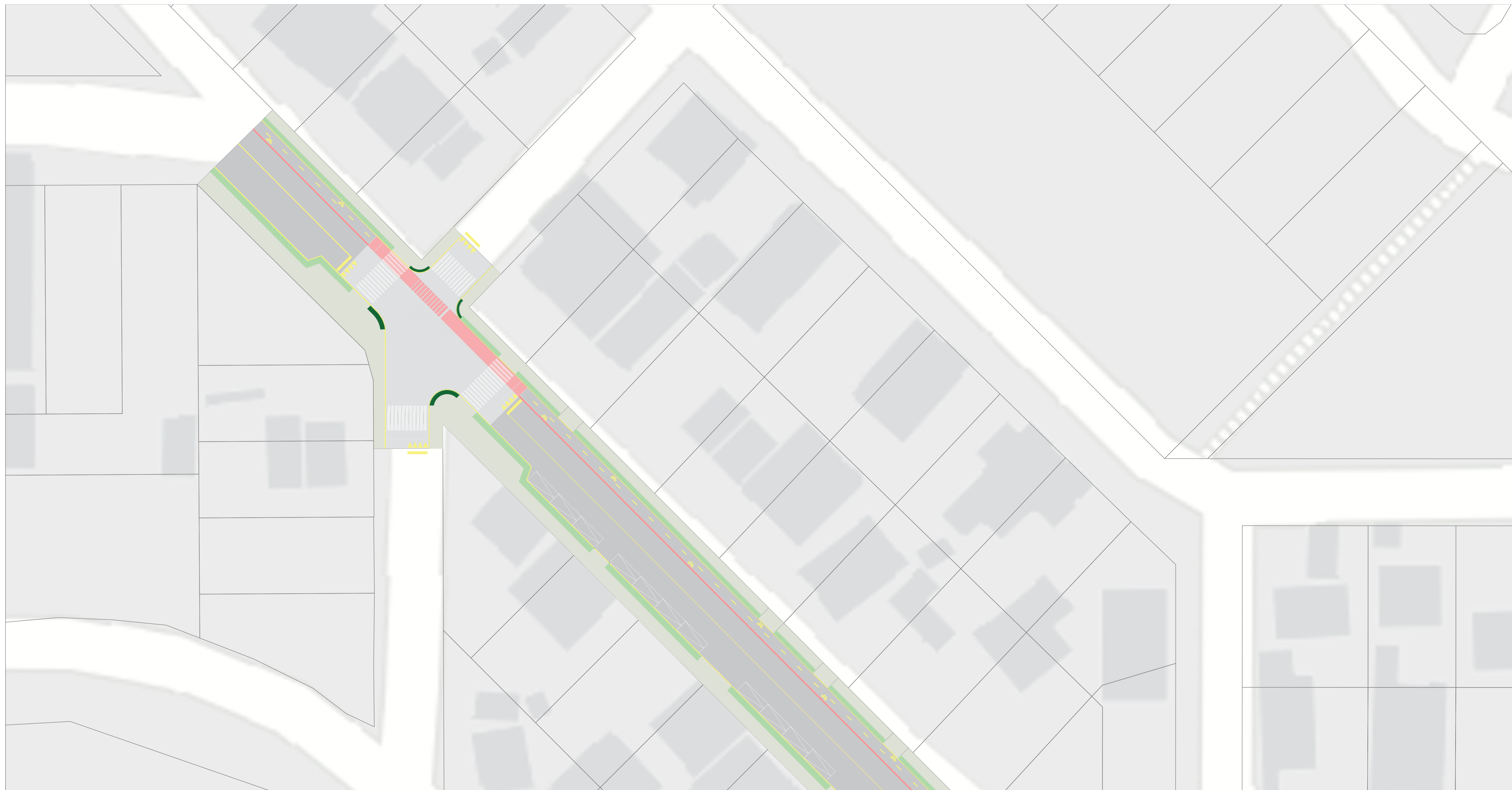
Implantação Geral do Setor 4  
Escala 1:250



PREFEITURA MUNICIPAL DE ITÁ - SANTA CATARINA  
Anteprojeto: Revitalização da Avenida Tancredo Neves

PRANCHA:  
05/08



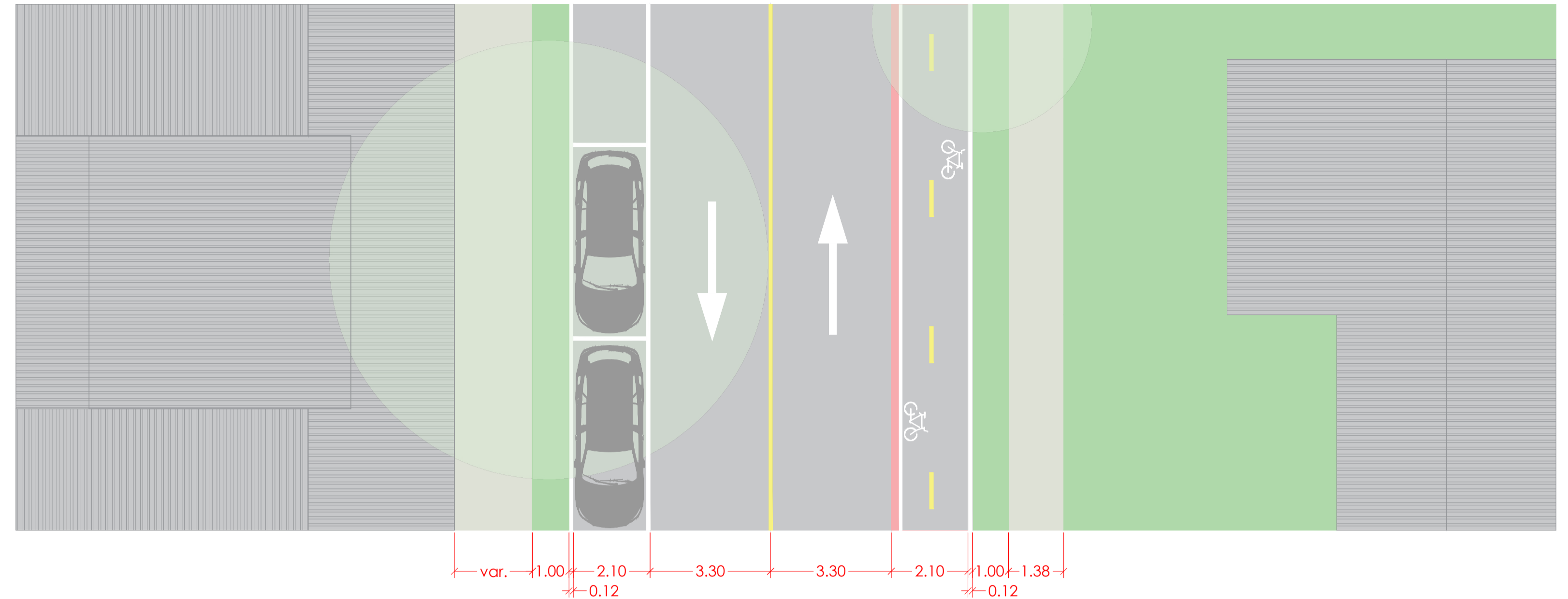
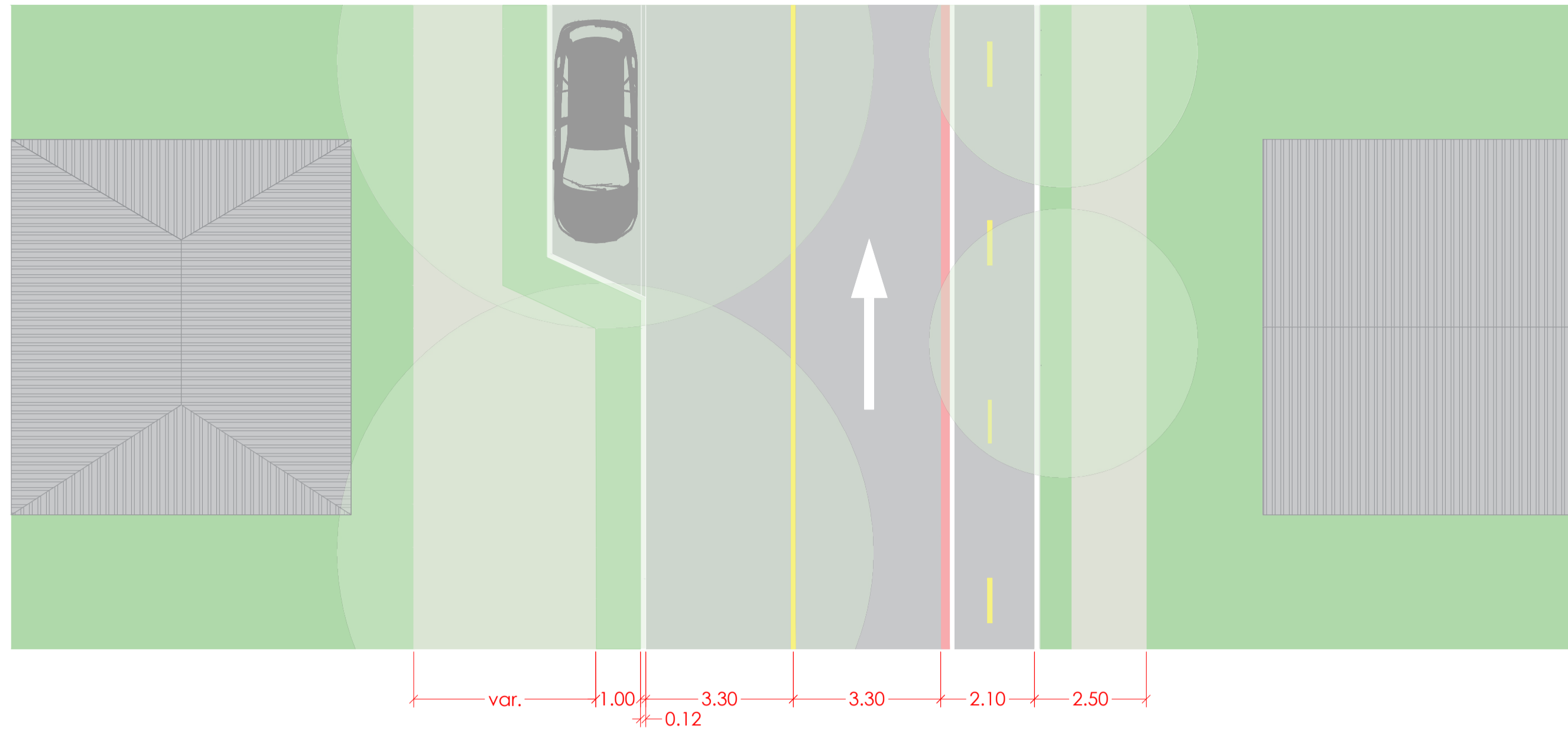


Implantação Geral do Setor 6  
Escala 1:250



PREFEITURA MUNICIPAL DE ITÁ - SANTA CATARINA  
Anteprojeto: Revitalização da Avenida Tancredo Neves

PRANCHA:  
07/08

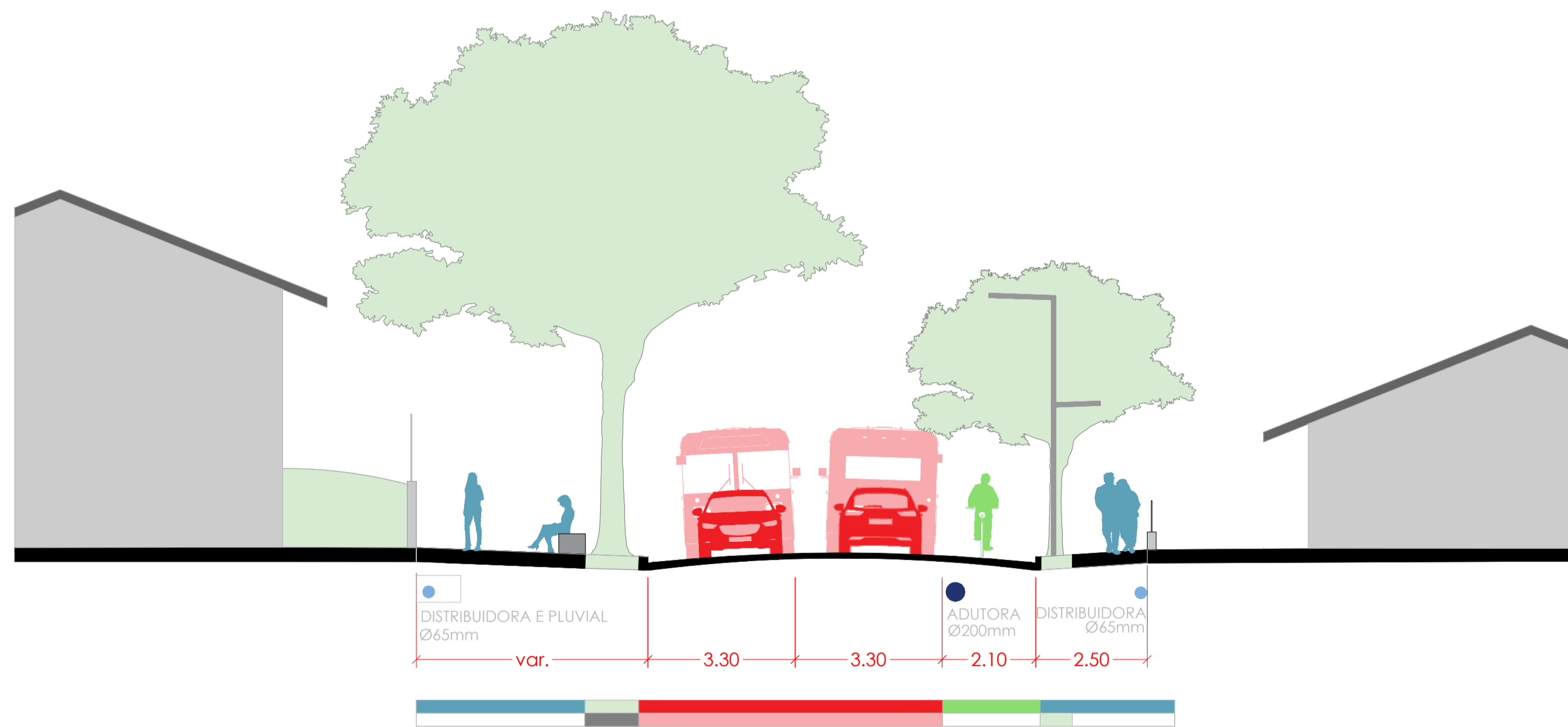


Planta baixa seção de esquina (pracinha)

Escala 1:100

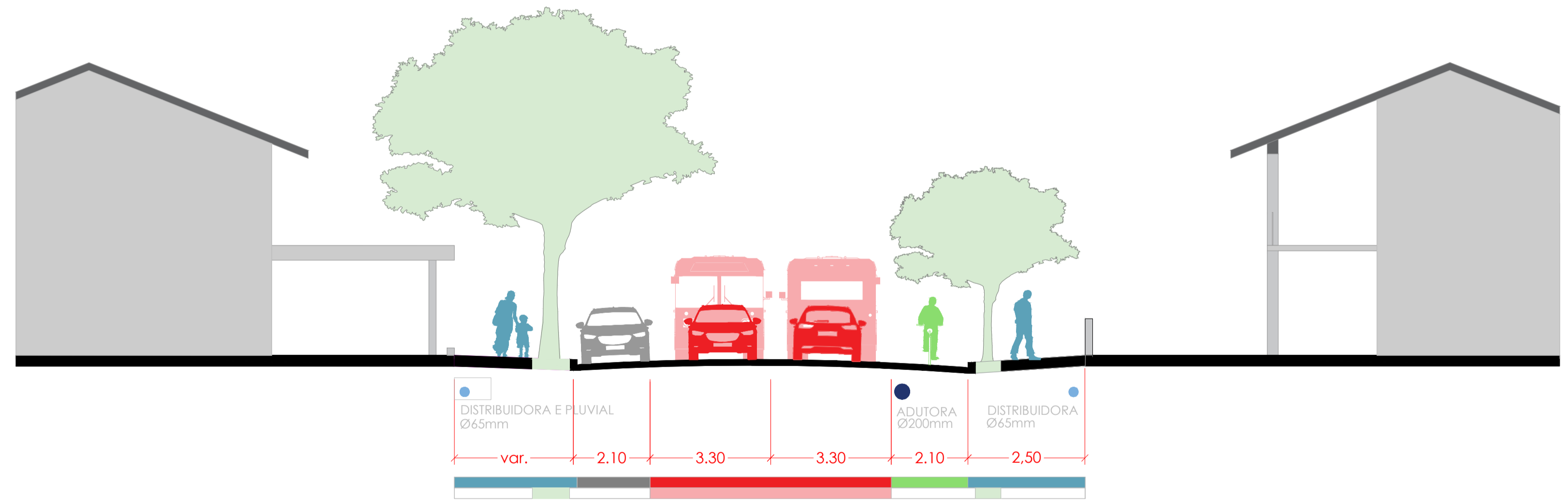
Planta baixa seção de meio de quadra

Escala 1:100



Corte seção de esquina (pracinha)

Escala 1:100



Corte seção de meio de quadra

Escala 1:100

