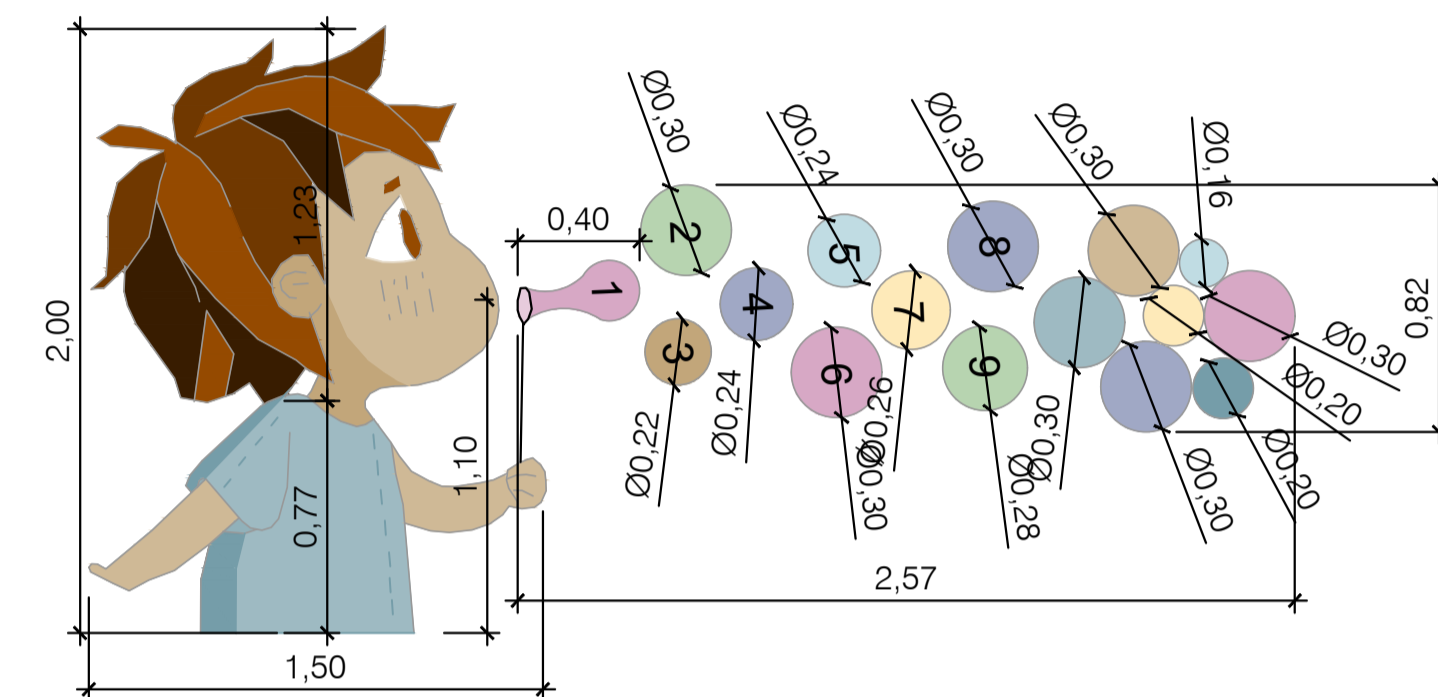
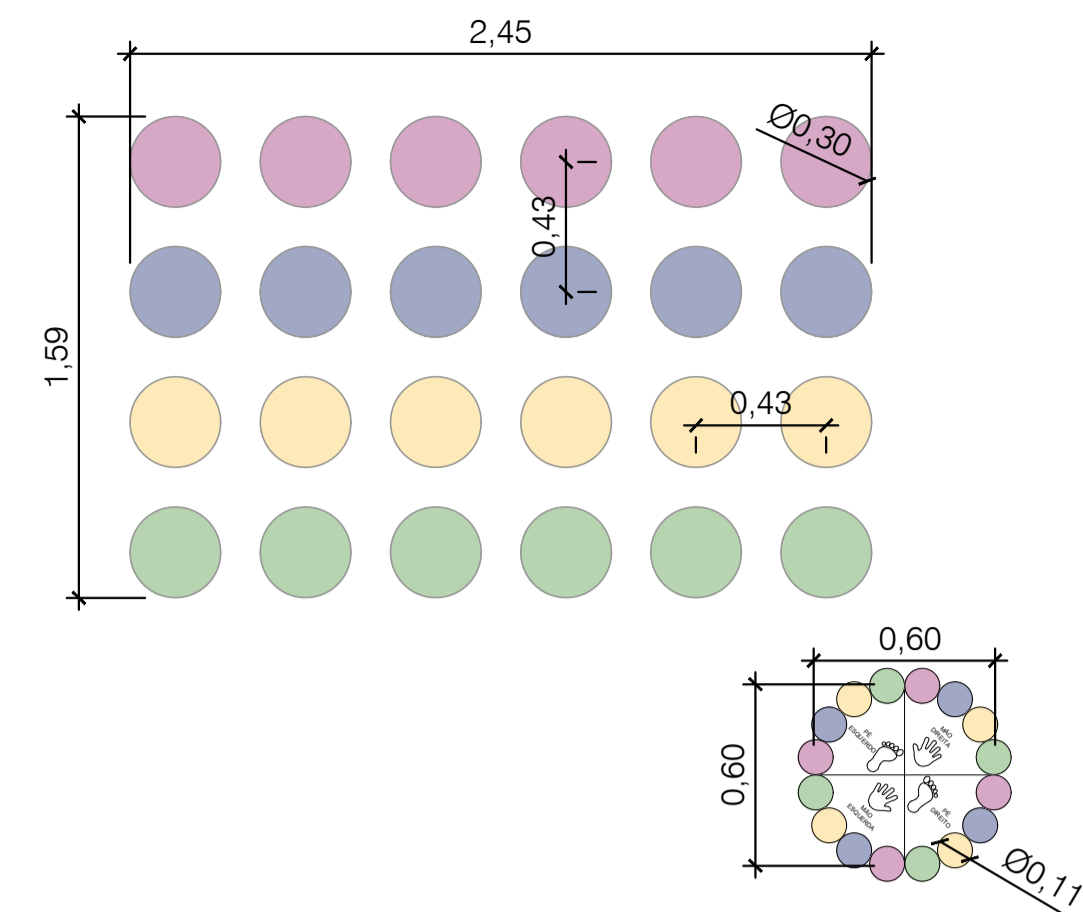


**SISTEMA DE DRENAGEM**  
Escala: 1/100

**PAVIMENTAÇÕES**  
Escala: 1/100

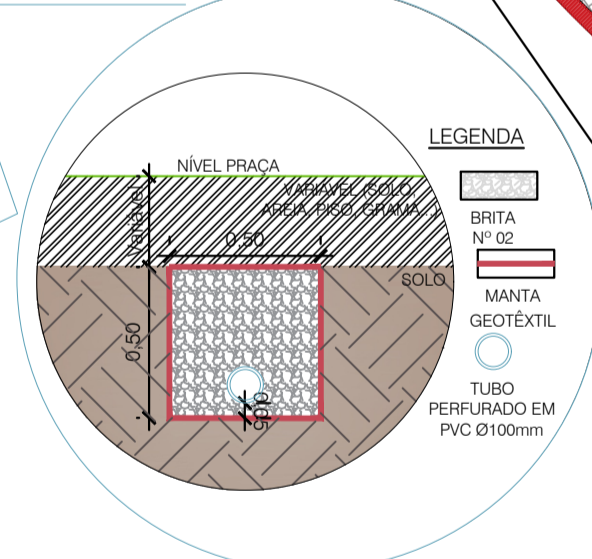
- LEGENDA**
- CAIXA DE INFILTRAÇÃO EM ALVENARIA DE TUILOS MACIÇOS
  - DRENO COM TUBO DE PVC PERFORADO Ø 100mm E BRITA Nº 02
  - DIREÇÃO DE CAIMENTO DOS DRENOS - i: 1%
  - GUARDA-CORPO METÁLICO - H 1,20m (VER DETALHE) FIXADO SOBRE GUIA MEIO-FIO - 15cm acima do nível do solo/piso
  - GUIA MEIO-FIO - SEÇÃO 15x30cm - topo no mesmo nível do solo/piso
  - BLOCO DE CONCRETO INTERTRAVADO - COR AMARELO/MOSTARDA - e: 6cm
  - BLOCO DE CONCRETO INTERTRAVADO - COR CINZA/NATURAL - e: 6cm
  - MURO DE ALVENARIA COM H MÁXIMO DE 1,50 M
  - PISO DE CONCRETO ACABAMENTO DESEMPENADO
  - LASTRO DE AREIA - e: min: 30cm - SOBRE MANTA GEOTÊXTIL (VER DETALHE)



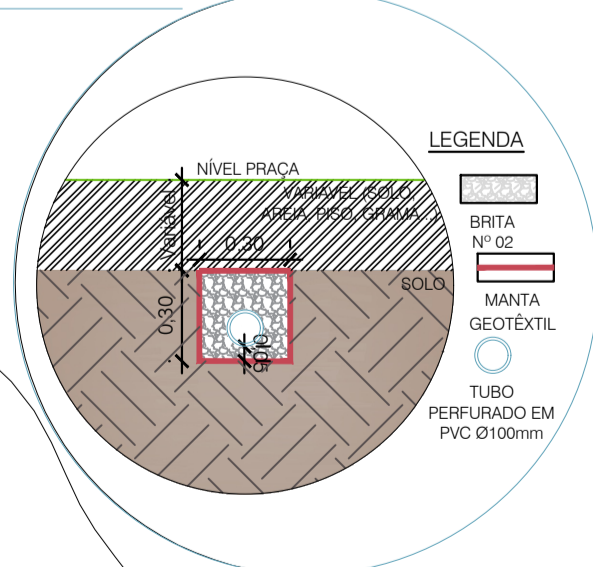
**DETALHE PINTURA DE PISO**  
Escala: 1/25



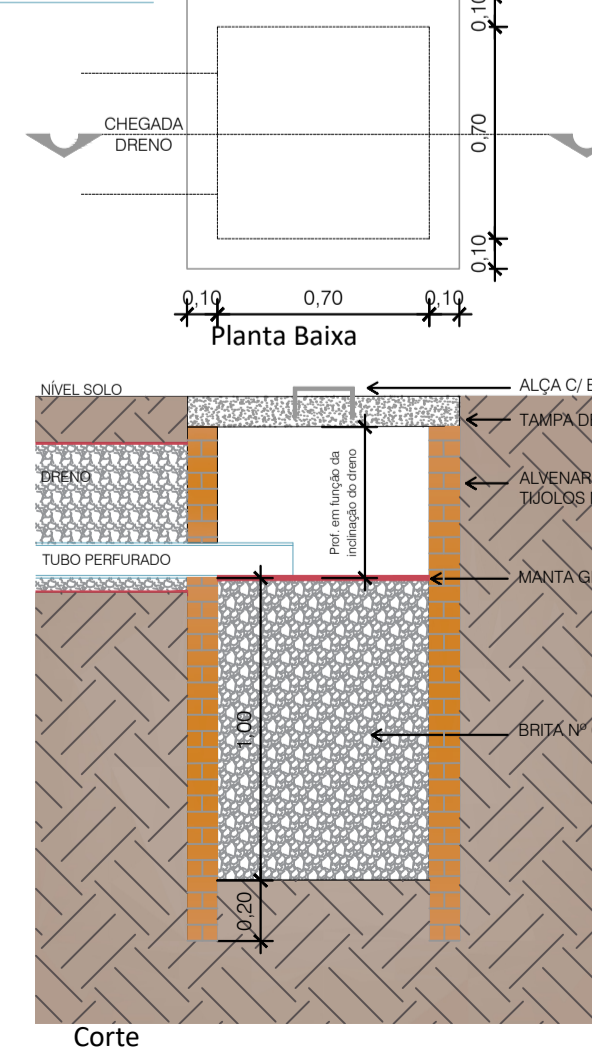
**DETALHE DRENO EIXO**  
Escala: 1/25



**DETALHE DRENOS**  
Escala: 1/25



**DETALHE CAIXA DE INFILTRAÇÃO**  
Escala: 1/25



LOCAL DESTINADO A CARIMBOS DE APROVAÇÃO

**PREFEITURA MUNICIPAL DE CONCÓRDIA**  
SECRETARIA MUNICIPAL DE PLANEJAMENTO  
Rua Leonel Mosele, 62 - Centro, Fone (49) 3441-2130 - CNPJ 83.024.257-0001-00

OBRA		<b>PRAÇA DE LAZER DO BAIRRO ARVOREDO</b>	
IDENTIFICAÇÃO DO IMÓVEL			
Rua Luiz Santi, Loteamento Balsan, Bairro Arvoredo			
DATA	11/2025	PROJETO	<b>ARQUITETÔNICO</b>
ESCALA	Indicada	PROPRIETÁRIO	MUNICÍPIO DE CONCÓRDIA
DESENHISTA		DISCRIMINAÇÃO	Sistema de Drenagem, Planta de Pavimentações e Detalhe de Pintura do Piso
TIPOLOGIA DE CONSTRUÇÃO	ARQUIVO	ARQUIVO	U:\DIRETORIA DE PROJETOS E OBRAS\SEMURB\Praças\Loteamento Balsan
ÁREAS	RESPONSÁVEL LEGAL	PRANCHA	
TERRENO: 2.785,01 m²			
INTERVENÇÃO: 576,89 m²			
	MUNICÍPIO DE CONCÓRDIA		<b>02/04</b>
	RESPONSÁVEL TÉCNICO		
	Arquiteta e Urbanista - CAU nº A66675-0		