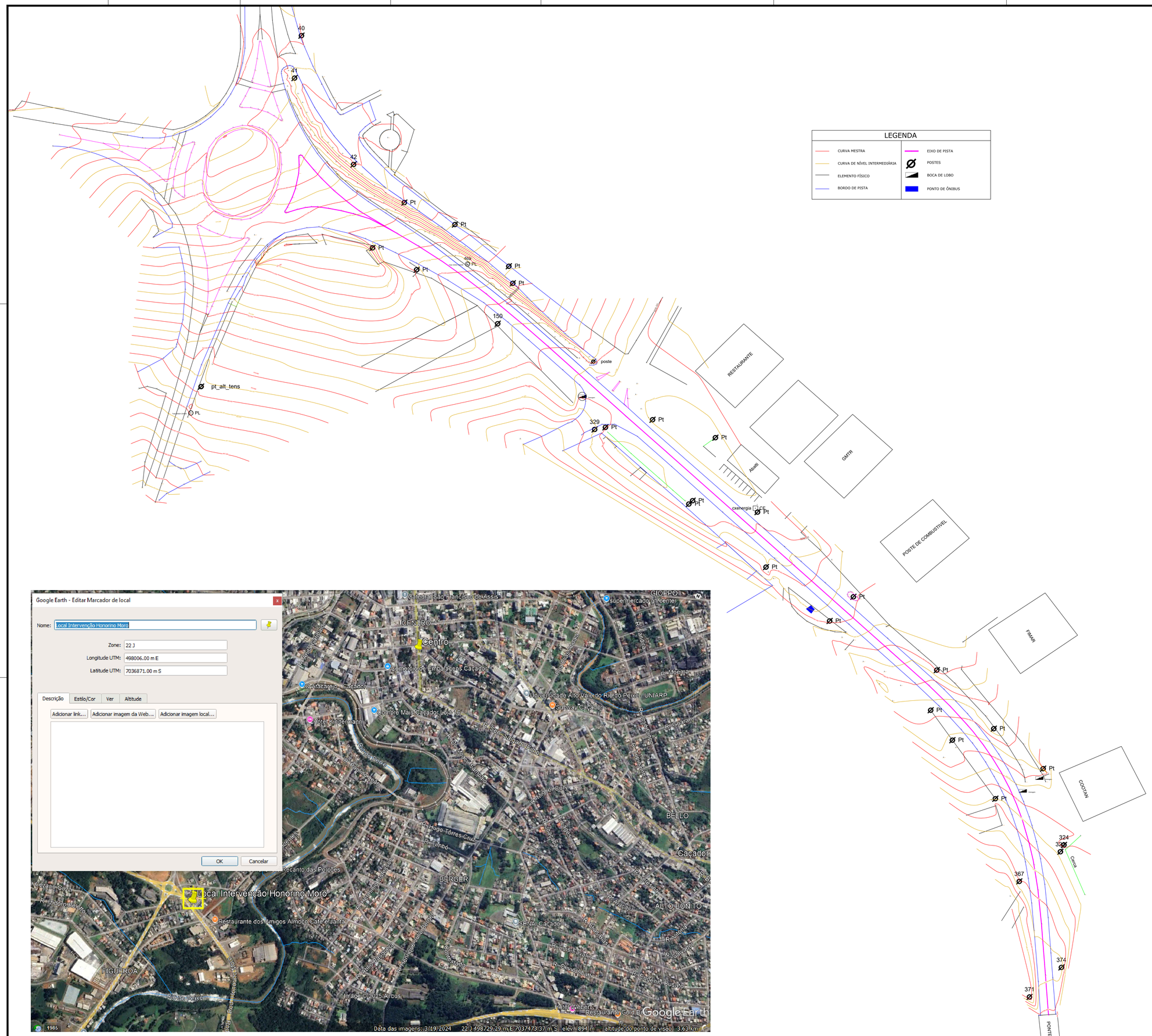

Aprovações e Despachos

Projeto
EXECUÇÃO DE PASSEIO E PAVIMENTAÇÃO ASFÁLTICA

IPPUC INSTITUTO DE PESQUISA E PLANEJAMENTO URBANO DE CAÇADOR

Referência
- RODOVIA HONORINO MORO
- PLANTA BAIXA
- LEVANTAMENTO TOPOGRÁFICO
- CROQUI DE LOCALIZAÇÃO
-

FOLHA 01/12

Revisões
R00 - Emissão inicial
-
-
-
-

Assinado de forma digital por ALENCAR MENDES:77167384968 Dados: 2025.07.18 16:29:48 -03'00'

Data 27 janeiro 2025

Responsável Técnico
Documento assinado digitalmente
WILLIAN GILBERTO SEIDEL
Data: 17/02/2025 16:43:56-0300
Verifique em https://validar.iti.gov.br
Willian G. Seidel - CREA-SC 145.210-6

Área 11.250,00 m²
Escala 1/600
Desenho Willian
Arquivo C:\Users\eng227\Desktop\OBRAS WILLI\REVO RDA\PASSIO\Projeto\Passeio Honorino Moro - Otimizado.DWG

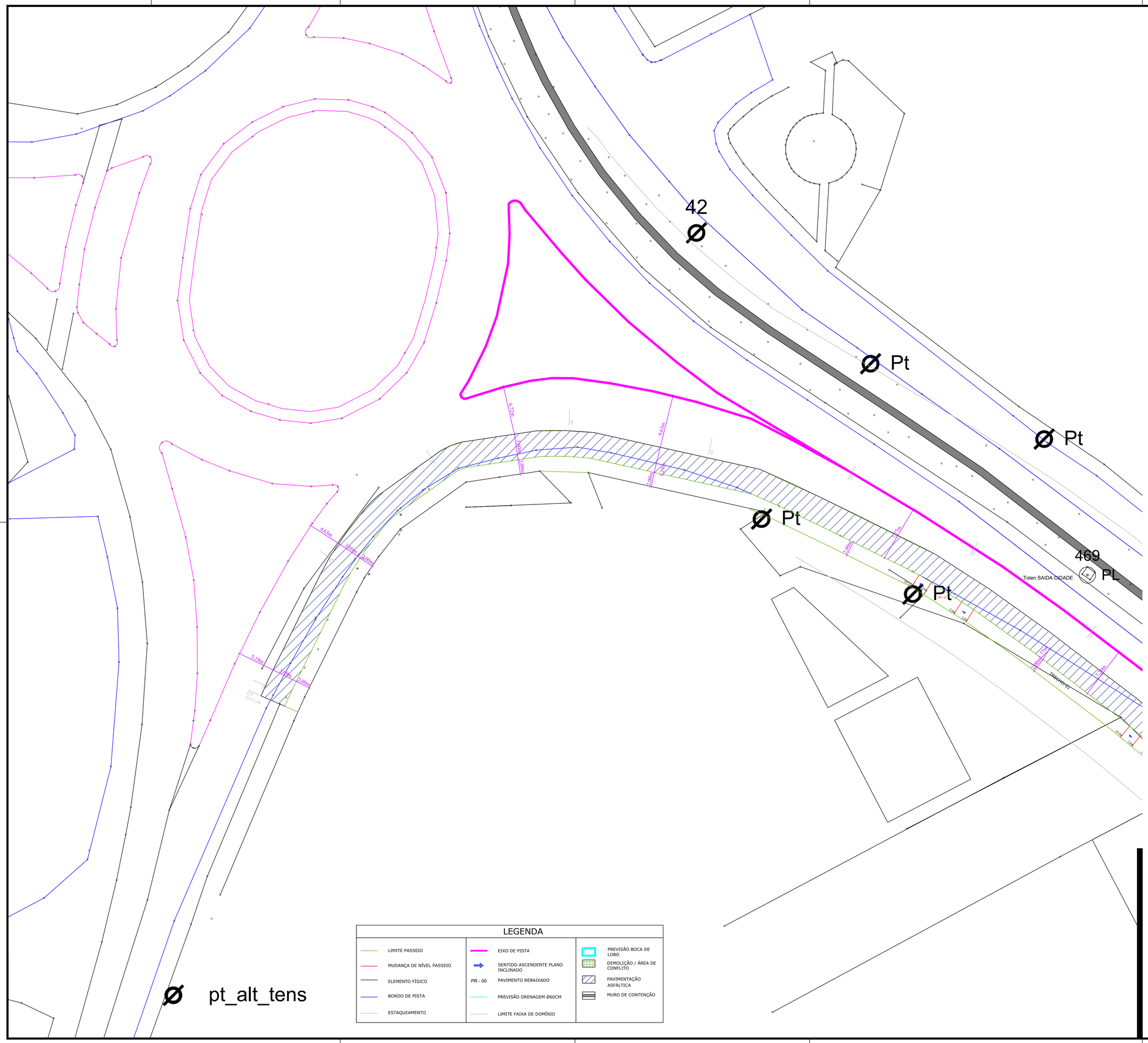

LEGENDA

LIMITE PASSEIO	EIXO DE PISTA	PREVISÃO BOCA DE LOBO
MUDANÇA DE NÍVEL PASSEIO	SENTIDO ASCENDENTE PLANO INCLINADO	DEMOLIÇÃO / ÁREA DE CONFLITO
ELEMENTO FÍSICO	PR - 00 PAVIMENTO REBAIXADO	PAVIMENTAÇÃO ASFÁLTICA
BORDO DE PISTA	PREVISÃO DRENAGEM Ø60CM	MURO DE CONTENÇÃO
ESTAQUEAMENTO	LIMITE FAIXA DE DOMÍNIO	

Projeto

EXECUÇÃO DE PASSEIO E PAVIMENTAÇÃO ASFÁLTICA

IPPUC INSTITUTO DE PESQUISA E PLANEJAMENTO URBANO DE CAÇADOR

Referência
- RODOVIA HONORINO MORO
- PLANTA BAIXA
- DESENHO TÉCNICO
-
-

FOLHA

02/12

Revisões

R00 - Emissão inicial
-
-
-
-
-

Data

27 janeiro 2025

Responsável Técnico

gov.br Documento assinado digitalmente
WILLIAN GILBERTO SEIDEL
Data: 17/02/2025 16:43:56-0300
Verifique em https://validar.iti.gov.br

Willian G. Seidel - CREA-SC 145.210-6

Área	11.250,00 m²
Escala	1/250
Desenho	Willian
Arquivo	C:\Users\rmaq227\Desktop\OBRAS WILL\TREVO RDA\PASSEIO\Projeto\Passeio Honorino Moro - Otimizada.DWG

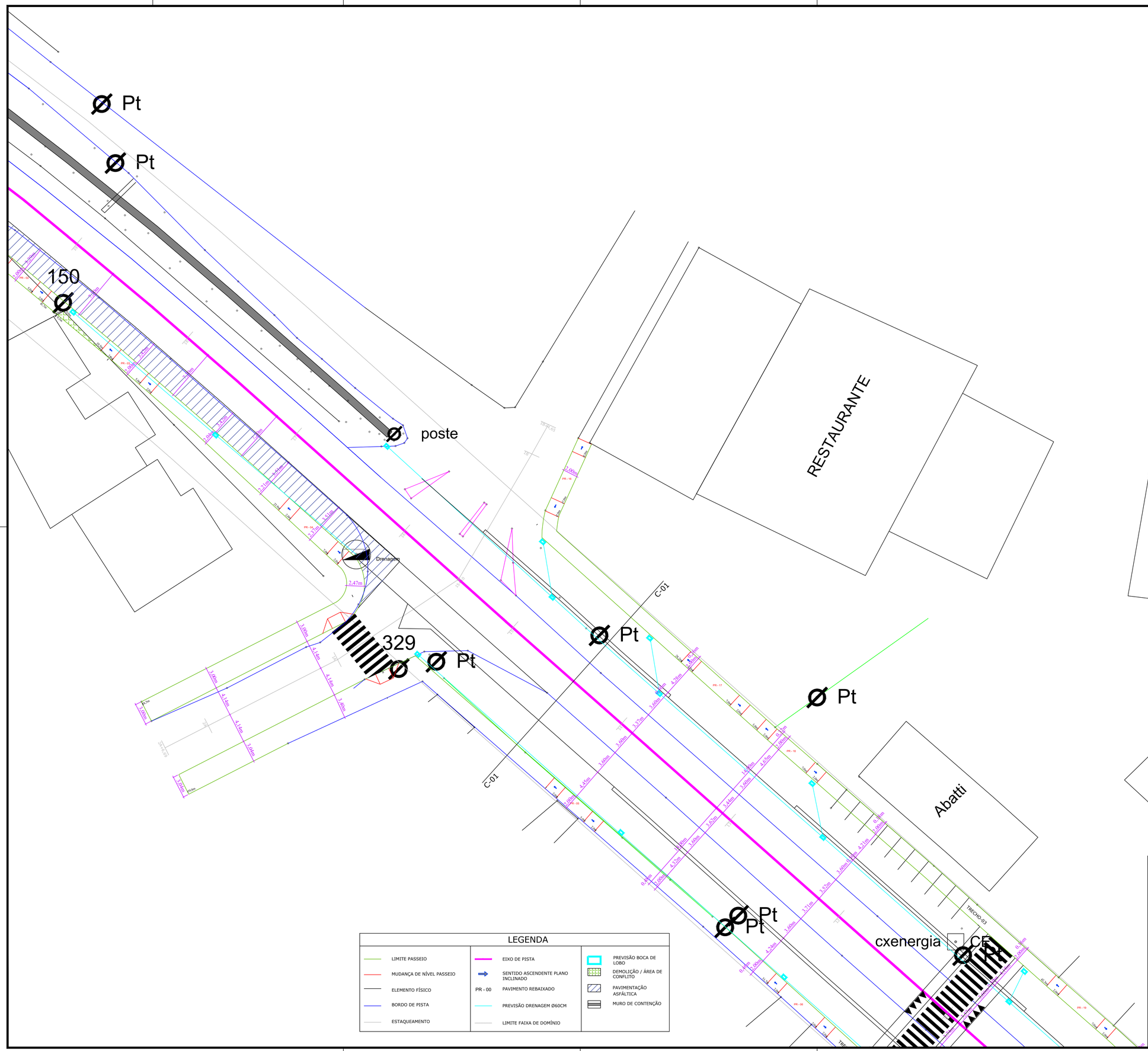

LEGENDA

LIMITE PASSEIO	EIXO DE PISTA	PREVISÃO BOCA DE LOBO
MUDANÇA DE NÍVEL PASSEIO	SENTIDO ASCENDENTE PLANO INCLINADO	DEMOLIÇÃO / ÁREA DE CONFLITO
ELEMENTO FÍSICO	PR - 00 PAVIMENTO REBAIXADO	PAVIMENTAÇÃO ASFÁLTICA
BORDO DE PISTA	PREVISÃO DRENAGEM Ø60CM	MURO DE CONTENÇÃO
ESTAQUEAMENTO	LIMITE FAIXA DE DOMÍNIO	

Projeto
EXECUÇÃO DE PASSEIO E PAVIMENTAÇÃO ASFÁLTICA

IPPUC INSTITUTO DE PESQUISA E PLANEJAMENTO URBANO DE CAÇADOR

Referência
- RODOVIA HONORINO MORO
- PLANTA BAIXA
- DESENHO TÉCNICO
-
-

FOLHA
03/12

Revisões
R00 - Emissão inicial
-
-
-
-
-

Data
27 janeiro 2025

Responsável Técnico
gov.br Documento assinado digitalmente
WILLIAN GILBERTO SEIDEL
Data: 17/02/2025 16:43:56-0300
Verifique em https://validar.iti.gov.br
Willian G. Seidel - CREA-SC 145.210-6

Área	11.250,00 m²
Escala	1/250
Desenho	Willian
Arquivo	C:\Users\maq227\Desktop\OBRAS WILL\TREVO RDA\PASSEIO\Projeto\Passeio Honorino Moro - Otimizada.DWG

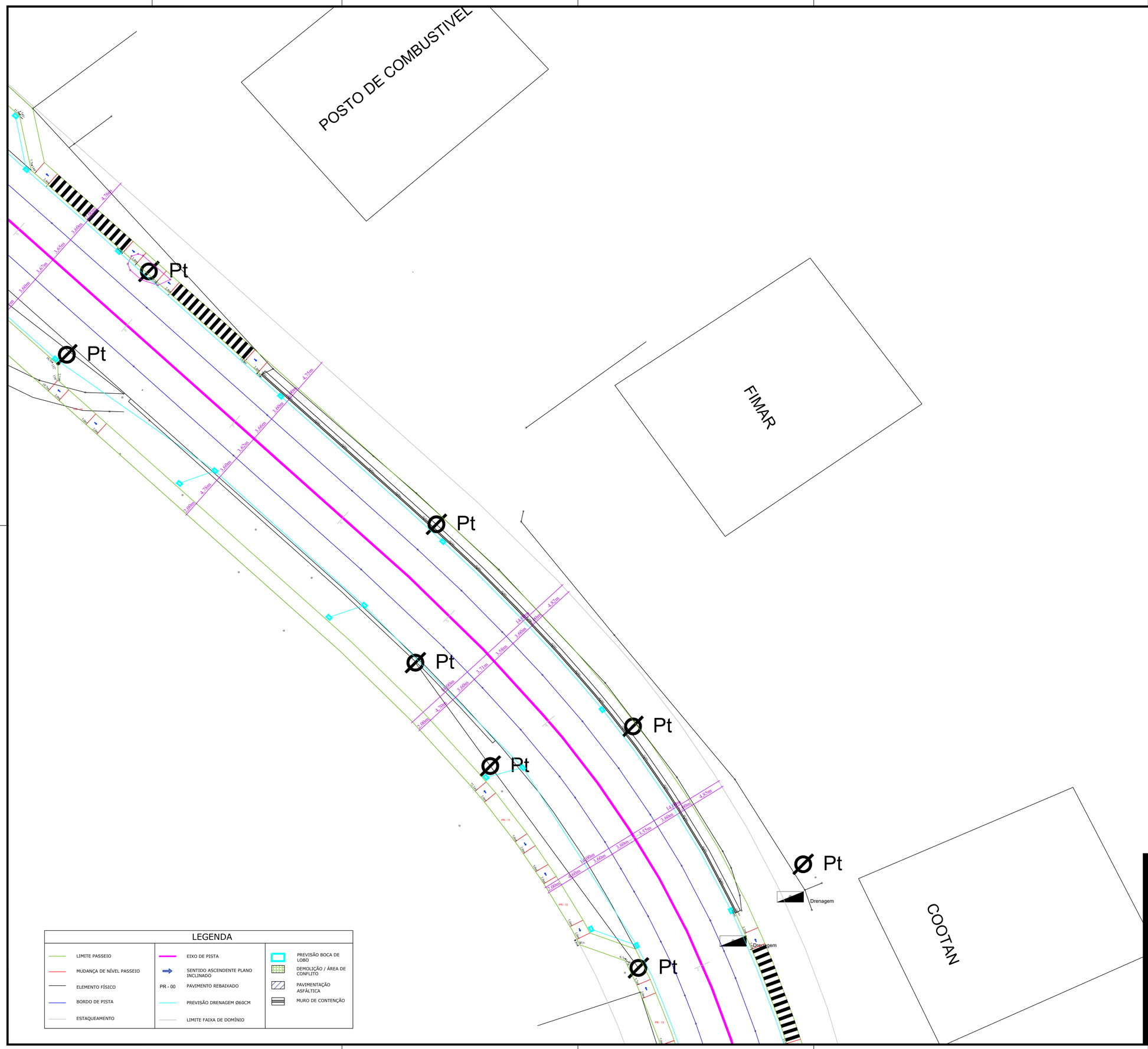

LEGENDA

LIMITE PASSEIO	EIXO DE PISTA	PREVISÃO BOCA DE LOBO
MUDANÇA DE NÍVEL PASSEIO	SENTIDO ASCENDENTE PLANO INCLINADO	DEMOLIÇÃO / ÁREA DE CONFLITO
ELEMENTO FÍSICO	PR - 00 PAVIMENTO REBAIXADO	PAVIMENTAÇÃO ASFÁLTICA
BORDO DE PISTA	PREVISÃO DRENAGEM Ø60CM	MURO DE CONTENÇÃO
ESTAQUEAMENTO	LIMITE FAIXA DE DOMÍNIO	

OBSERVAÇÕES:

- R01 - INSERÇÃO DE ESTAQUEAMENTO DE CONTENÇÃO

Projeto
EXECUÇÃO DE PASSEIO E PAVIMENTAÇÃO ASFÁLTICA

IPPUC INSTITUTO DE PESQUISA E PLANEJAMENTO URBANO DE CAÇADOR

Referência
- RODOVIA HONORINO MORO
- PLANTA BAIXA
- DESENHO TÉCNICO
-
-

FOLHA
04/12

Revisões
R00 - Emissão inicial
R01 - Revisão 01
-
-
-
-

Data
20 março 2025

Responsável Técnico
Documento assinado digitalmente
gov.br WILLIAN GILBERTO SEIDEL
Data: 21/03/2025 15:50:30-0300
Verifique em https://validar.iti.gov.br
Willian G. Seidel - CREA-SC 145.210-6

Área	11.250,00 m²
Escala	1/250
Desenho	Willian
Arquivo	C:\Users\rmaq227\Desktop\OBRAS WILL\TREVO RDA\PASSEIO\Projeto\Passeio Honorino Moro - Otimizada.DWG

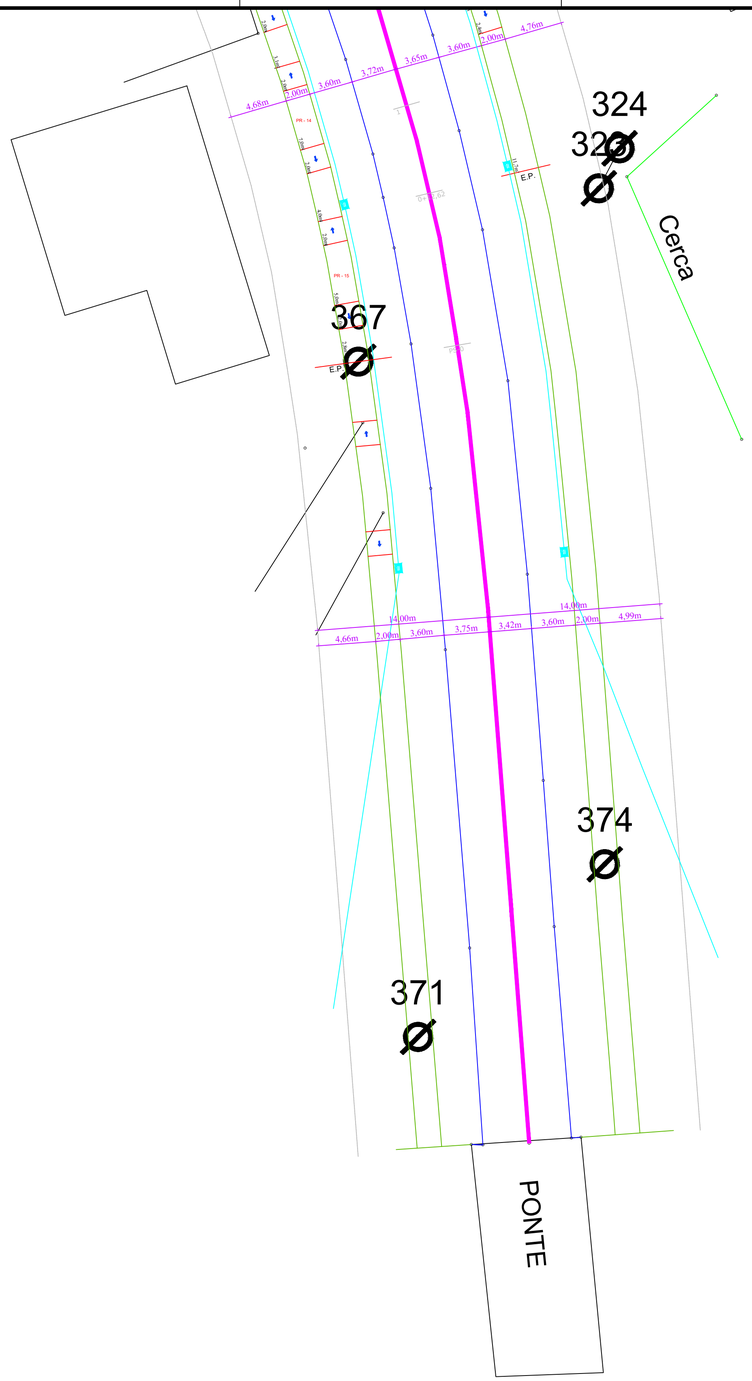

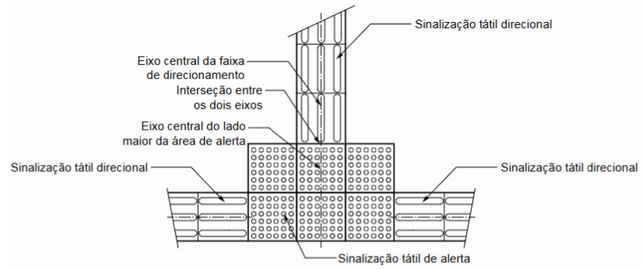

Figura 48 – Encontro de três faixas direcionais ortogonais

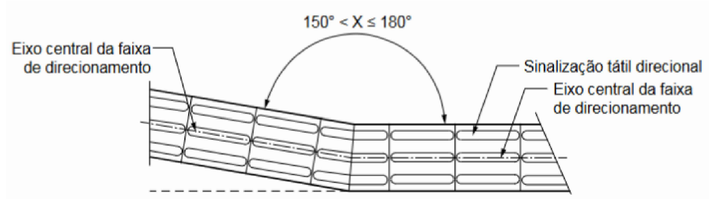

Figura 46 – Mudança de direção 150° < X ≤ 180°

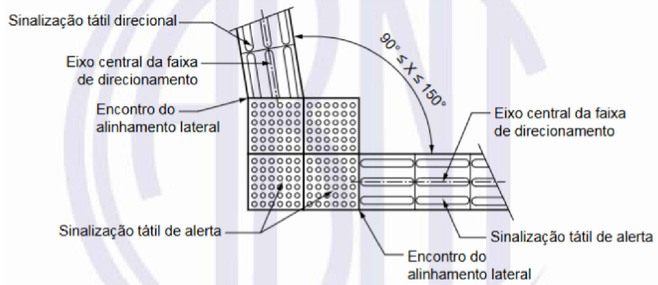

Figura 47 – Mudança de direção – 90° ≤ X ≤ 150°

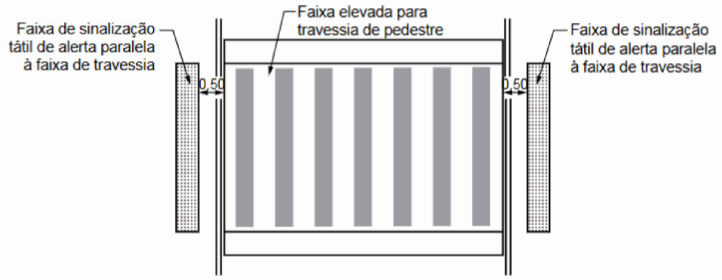

Figura 27 – Faixa elevada para travessia de pedestre

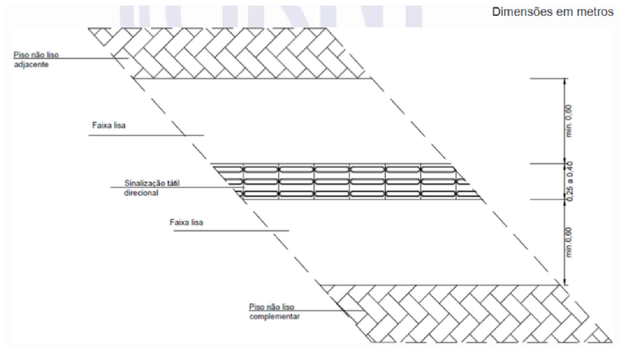

Figura 45 – Sinalização tátil direcional em piso com faixa lateral com piso liso complementar

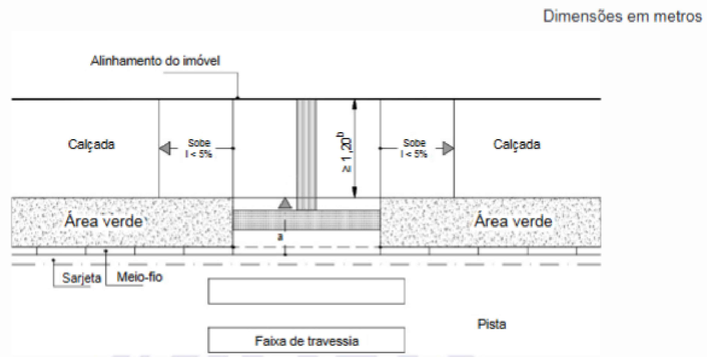

a Inclinação da rampa, i ≤ 8,33 %.

b Em casos excepcionais, desde que justificado, admite-se a largura mínima de 0,90 m.

Figura 96 – Rebaixamento de calçada entre canteiros – Exemplo

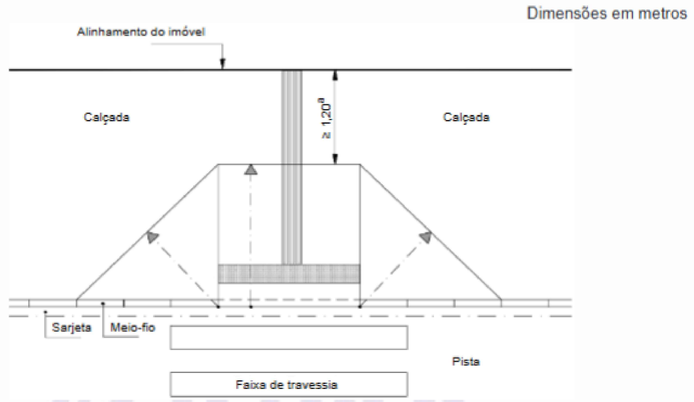

a Em casos excepcionais, desde que justificado, admite-se a largura mínima de 0,90 m.

Figura 94 – Rebaixamento de calçada – Vista superior

LEGENDA

LIMITE PASSEIO	EIXO DE PISTA	PREVISÃO BOCA DE LOBO
MUDANÇA DE NÍVEL PASSEIO	SENTIDO ASCENDENTE PLANO INCLINADO	DEMOLIÇÃO / ÁREA DE CONFLITO
ELEMENTO FÍSICO	PR - 00 PAVIMENTO REBAIXADO	PAVIMENTAÇÃO ASFÁLTICA
BORDO DE PISTA	PREVISÃO DRENAGEM Ø60CM	MURO DE CONTENÇÃO
ESTAQUEAMENTO	LIMITE FAIXA DE DOMÍNIO	

Projeto
EXECUÇÃO DE PASSEIO E PAVIMENTAÇÃO ASFÁLTICA

IPPUC INSTITUTO DE PESQUISA E PLANEJAMENTO URBANO DE CAÇADOR

Referência
- RODOVIA HONORINO MORO
- PLANTA BAIXA
- DESENHO TÉCNICO
- DETALHES NORMATIVOS
-

FOLHA 05/12

Revisões
R00 - Emissão inicial
-
-
-
-
-

Data 27 janeiro 2025

Responsável Técnico
Documento assinado digitalmente
gov.br WILLIAN GILBERTO SEIDEL
Data: 17/02/2025 16:43:56-0300
Verifique em https://validar.iti.gov.br
Willian G. Seidel - CREA-SC 145.210-6

Área	11.250,00 m²
Escala	1/250
Desenho	Willian
Arquivo	C:\Users\rmaq227\Desktop\OBRAS WILL\TREVO RDA\PASSEIO\Projeto\Passeio Honorino Moro - Otimizada.DWG



Figura 90 – Faixas de uso da calçada – Corte



Figura 91 – Acesso do veículo ao lote

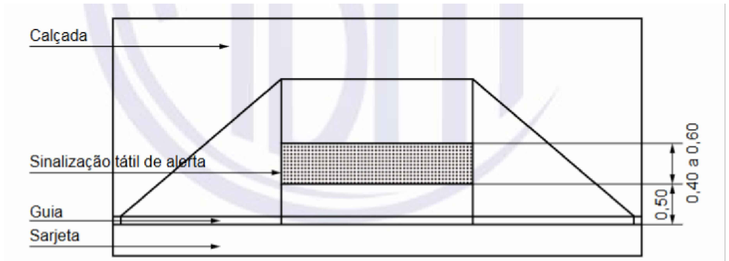

Figura 22 – Rebaixamento de calçada sem rampas complementares

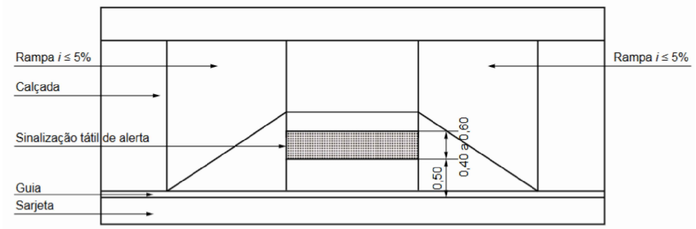

Figura 23 – Rebaixamento de calçada com rampas complementares *i* ≤ 5 %

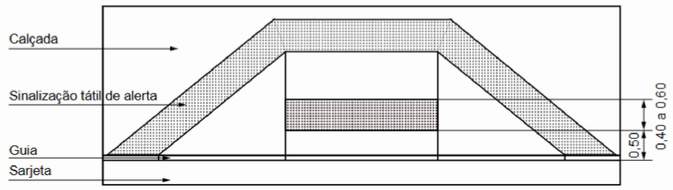

Figura 24 – Rebaixamento de calçada – Alternativa

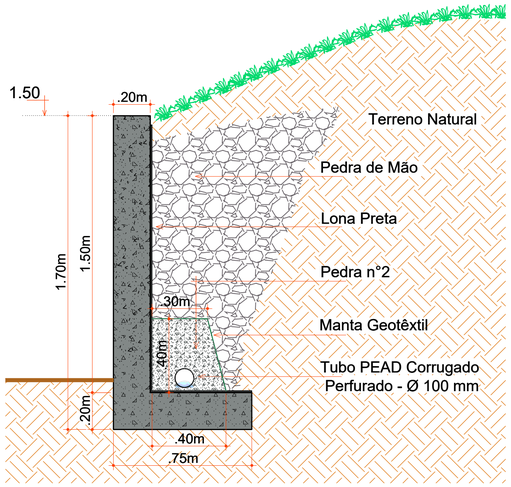

DETALHE MURO DE CONTENÇÃO

S/Escala

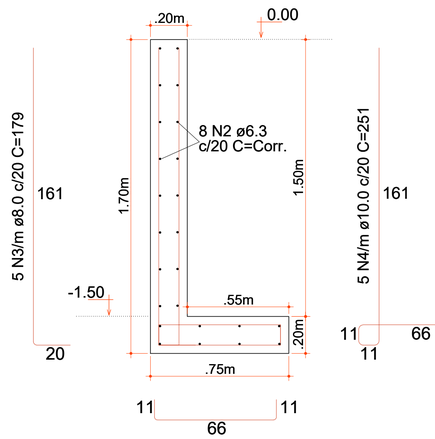

DETALHE ESTRUTURAL MURO DE CONTENÇÃO

S/Escala

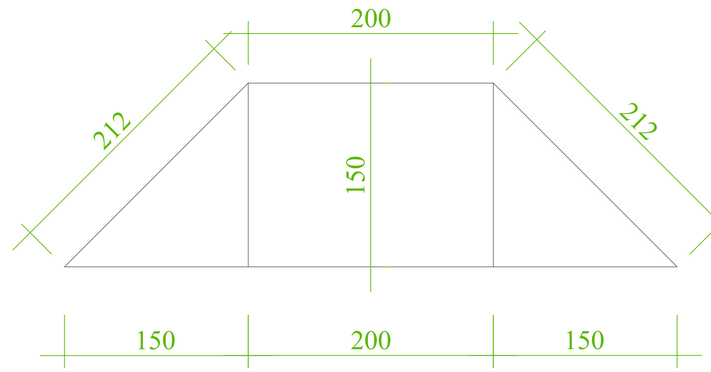

DETALHE RAMPA ACESSIVEL

Escala 1 : 25

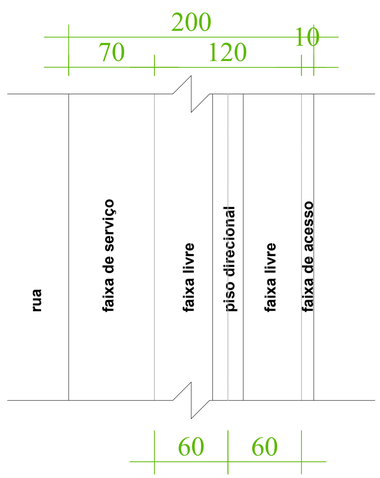

FAIXAS DO PASSEIO

Escala 1 : 25

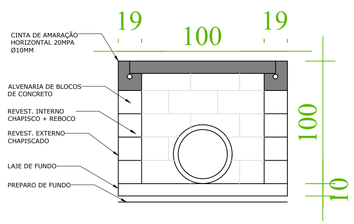

BL - TIPO 01
SINAPI:97953
Para tubos Ø40,50,60 e 70cm
Blocos de concreto 19x19x39cm
H: 1,00m
D: 0,5x1,0m e=19cm
Esc: 1/25

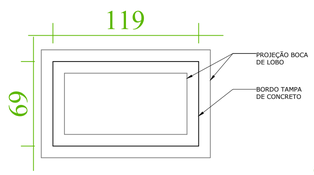

TAMPA DE CONCRETO
BOCA DE LOBO
Esc: 1/25

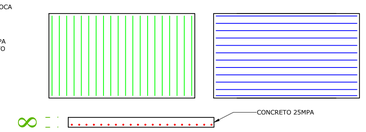

ARMADURA TAMPA
Ø8MM MALHA 6x6CM
RECOBRIMENTO MÍNIMO 2CM
Esc: 1/25

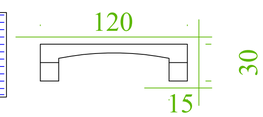

VISTA FRONTAL
GUIA CHAPÉU 120
PRÉ MOLDADO
Esc: 1/25

Projeto
EXECUÇÃO DE PASSEIO E PAVIMENTAÇÃO ASFÁLTICA

IPPUC INSTITUTO DE PESQUISA E PLANEJAMENTO URBANO DE CAÇADOR

Referência
- RODOVIA HONORINO MORO
- DETALHAMENTO
-
-
-

FOLHA 06/12

Revisões
R00 - Emissão inicial
-
-
-
-
-

Data 24 janeiro 2025

Responsável Técnico
Documento assinado digitalmente
WILLIAN GILBERTO SEIDEL
Data: 27/01/2025 15:51:52-0300
Verifique em https://validar.iti.gov.br
Willian G. Seidel - CREA-SC 145.210-6

Área	11.250,00 m²
Escala	INDICADA
Desenho	Willian
Arquivo	C:\Users\maq227\Desktop\OBRAS WILL\TREVO RDA\PASSEIO\Projeto\Passeio Honorino Moro - Otimizada.DWG



SEÇÃO TRANSVERSAL C-01

Escala 1 : 50

FAIXA CENTRAL CONTÍNUA

Escala S/esc



FAIXA CENTRAL TRACEJADA

Escala S/esc

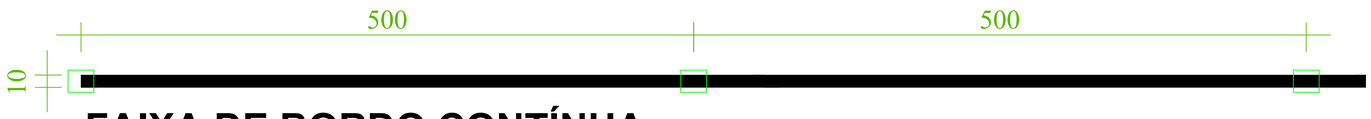

FAIXA DE BORDO CONTÍNUA

Escala S/esc

TACHA

Projeto
EXECUÇÃO DE PASSEIO E PAVIMENTAÇÃO ASFÁLTICA

IPPUC INSTITUTO DE PESQUISA E PLANEJAMENTO URBANO DE CAÇADOR

Referência
- RODOVIA HONORINO MORO
- CORTE TRANVERSAL
- DETALHAMENTO VIÁRIO
-
-

FOLHA
07/12

Revisões
R00 - Emissão inicial
-
-
-
-
-

Data
24 janeiro 2025

Responsável Técnico
Documento assinado digitalmente
gov.br WILLIAN GILBERTO SEIDEL
Data: 27/01/2025 15:51:52-0300
Verifique em https://validar.iti.gov.br
Willian G. Seidel - CREA-SC 145.210-6

Área	11.250,00 m²
Escala	INDICADA
Desenho	Willian
Arquivo	C:\Users\rmaq227\Desktop\OBRAS WILL\TREVO RDA\PASSEIO\Projeto\Passeio Honorino Moro - Otimizada.DWG

CORTE BB
Faixa Elevada
S/Escala

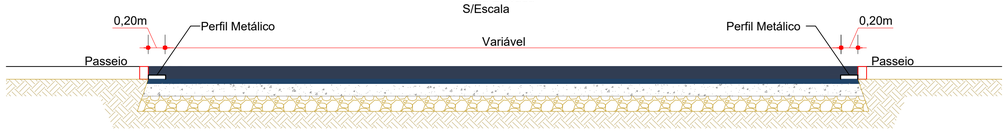

CORTE AA
Faixa Elevada
S/Escala

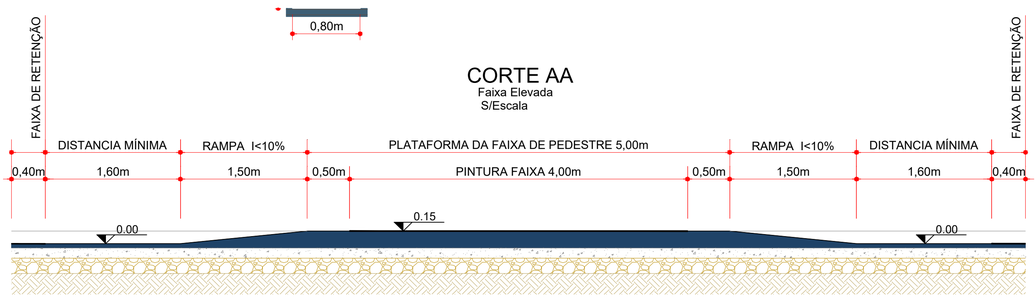

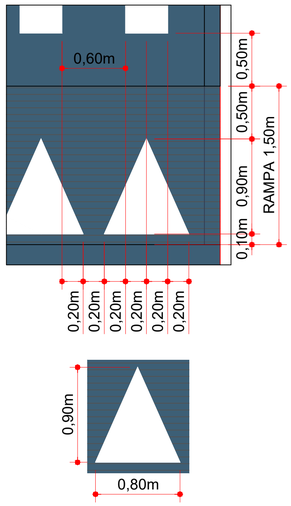

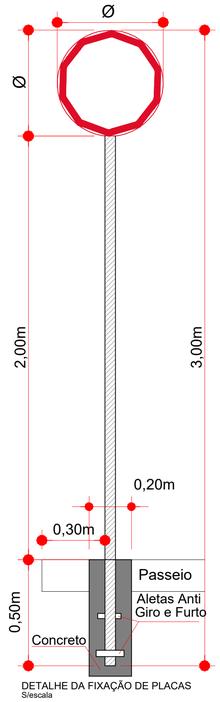

DETALHE DA FIXAÇÃO DE PLACAS
S/escala

PLACAS DE SINALIZAÇÃO ESPECIAL DE ADVERTÊNCIA

PLACAS	CÓDIGO	PINTURA	DIMENSÃO	INSTALAÇÃO
	A-32b	fundo amarelo letras pretas orla externa preta	L=1,00x0,65	deverá instalar no alinhamento do início da rampa da faixa elevada
	R - 19-40	fundo branco tarja vermelha letras pretas simbolos pretos orla vermelha verso preto	D=0,75	deverá instalar na faixa de serviço do passeio

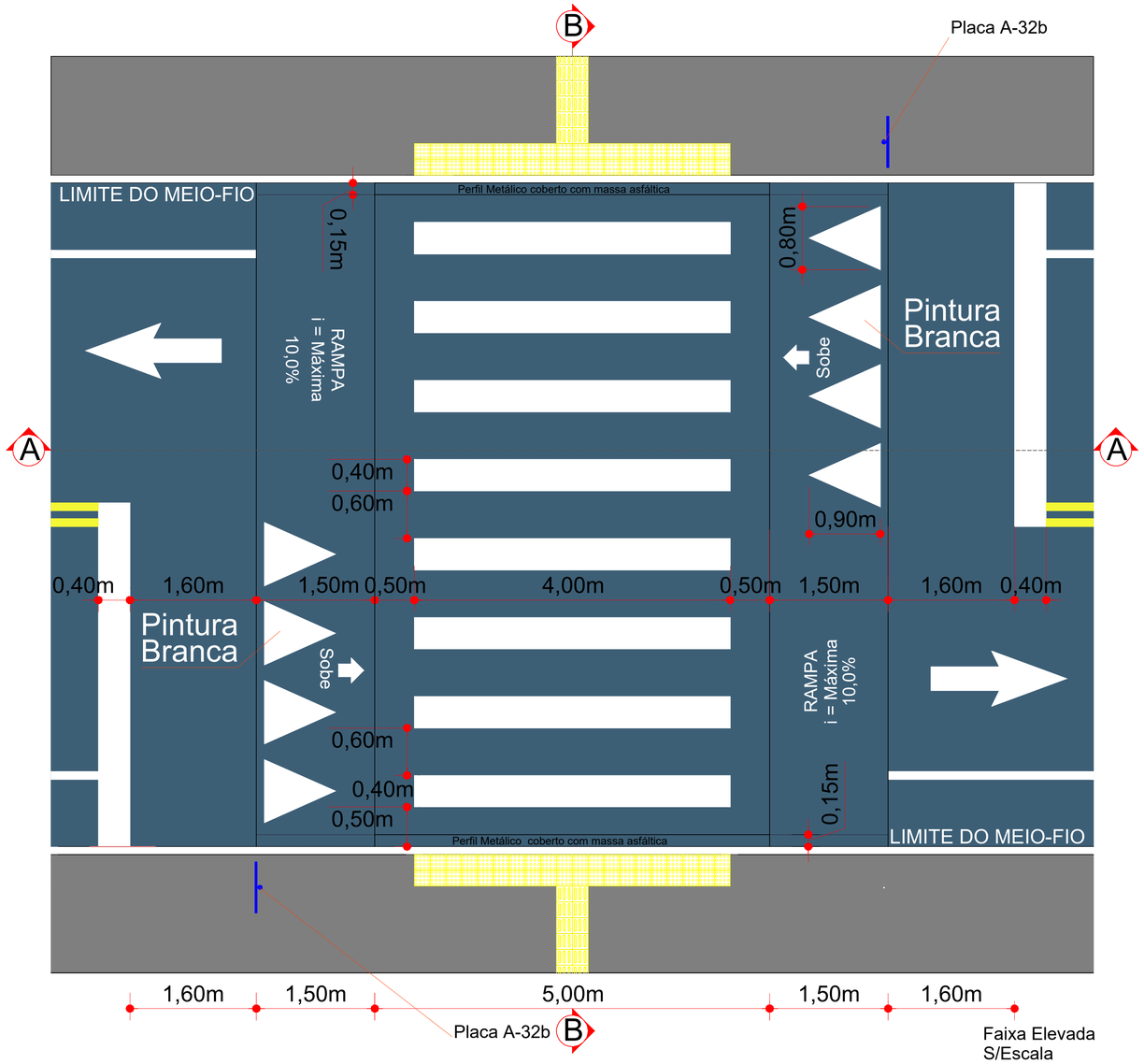

Projeto	EXECUÇÃO DE PASSEIO E PAVIMENTAÇÃO ASFÁLTICA
Referência	- RODOVIA HONORINO MORO - FAIXA ELEVADA - SINALIZAÇÃO VIÁRIA - -
FOLHA	08/12
Revisões	R00 - Emissão inicial - - - - -
Data	24 janeiro 2025
Responsável Técnico	Documento assinado digitalmente gov.br WILLIAN GILBERTO SEIDEL Data: 27/01/2025 15:51:52-0300 Verifique em https://validar.iti.gov.br Willian G. Seidel - CREA-SC 145.210-6
Área	11.250,00 m²
Escala	INDICADA
Desenho	Willian
Arquivo	C:\Users\maq227\Desktop\OBRAS WILL\TREVO RDA\PASSEIO\Projeto\Passeio Honorino Moro - Otimizada.DWG

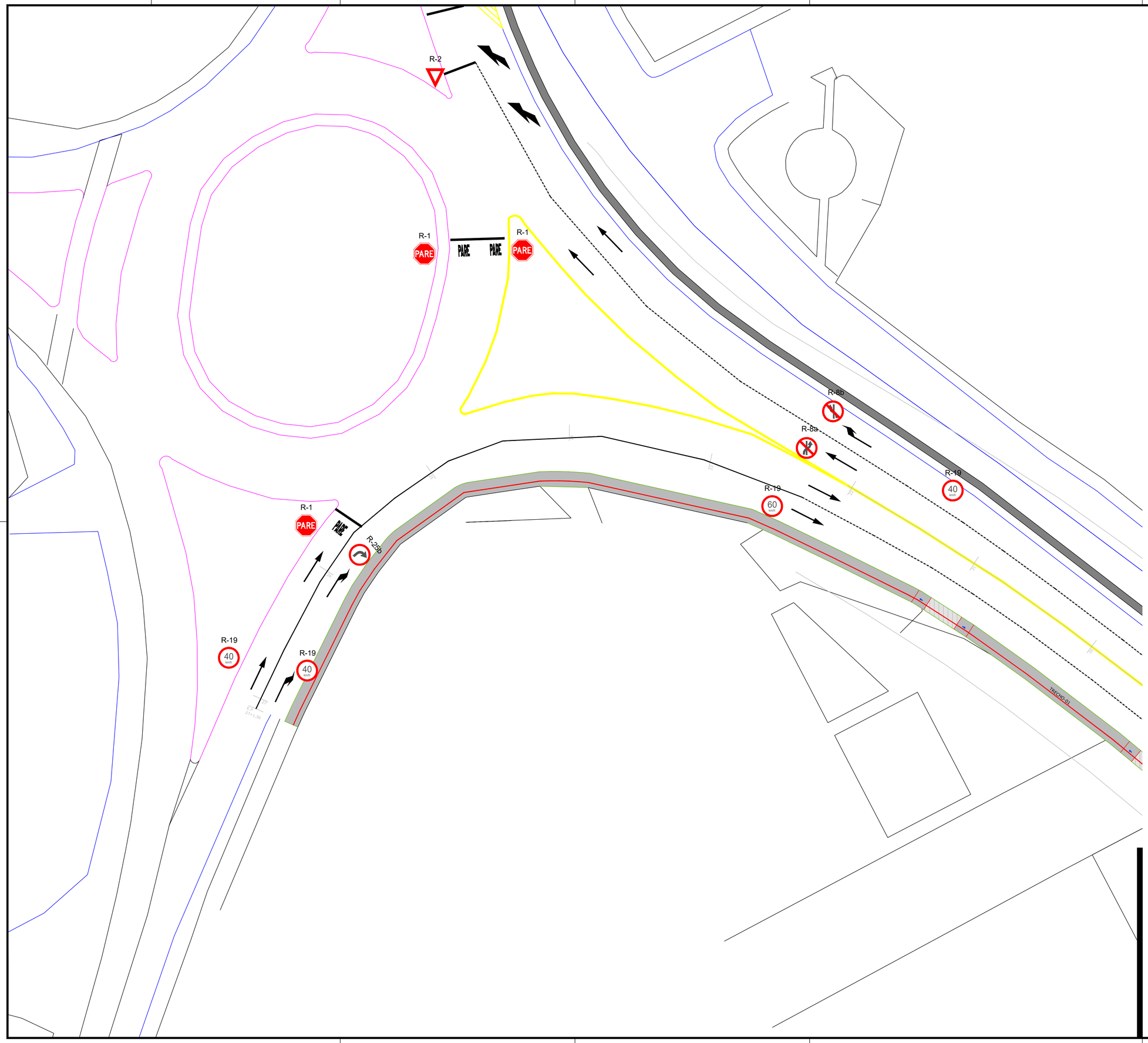

Projeto

EXECUÇÃO DE PASSEIO E PAVIMENTAÇÃO ASFÁLTICA

IPPUC
INSTITUTO
DE PESQUISA E PLANEJAMENTO
URBANO DE CAÇADOR

Referência
- RODOVIA HONORINO MORO
- PLANTA BAIXA
- ILUSTRAÇÃO FINAL
-
-

FOLHA
09/12

Revisões
R00 - Emissão inicial
-
-
-
-
-

Data
24 janeiro 2025

Responsável Técnico
Documento assinado digitalmente
gov.br
WILLIAN GILBERTO SEIDEL
Data: 27/01/2025 15:51:52-0300
Verifique em https://validar.iti.gov.br

Willian G. Seidel - CREA-SC 145.210-6

Área	11.250,00 m²
Escala	1/250
Desenho	Willian
Arquivo	C:\Users\maq227\Desktop\OBRAS WILL\TREVO RDA\PASSEIO\Projeto\Passeio Honorino Moro - Otimizada.DWG

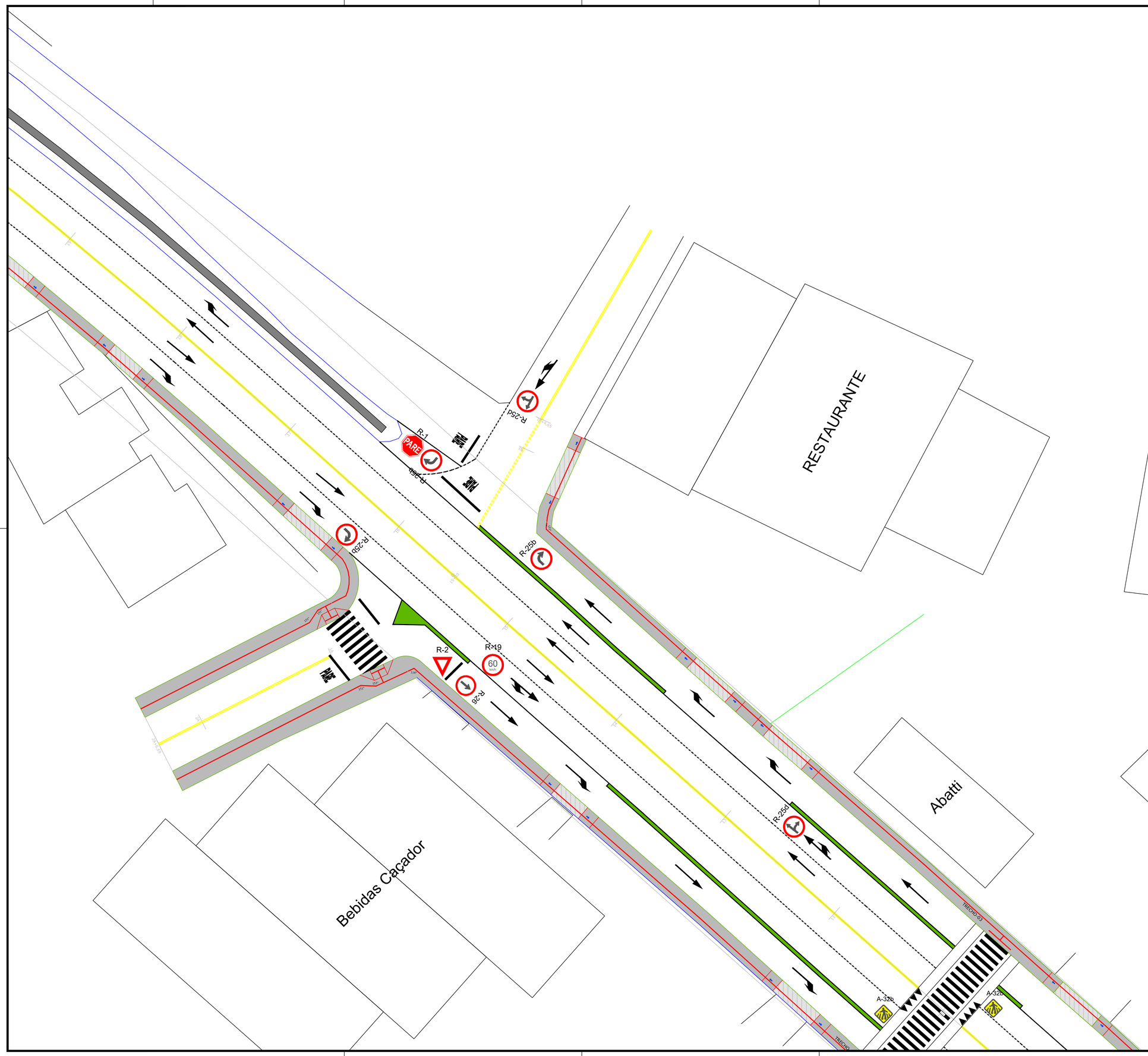

Projeto
EXECUÇÃO DE PASSEIO E PAVIMENTAÇÃO ASFÁLTICA

IPPUC
INSTITUTO DE PESQUISA E PLANEJAMENTO URBANO DE CAÇADOR

Referência
- RODOVIA HONORINO MORO
- PLANTA BAIXA
- ILUSTRAÇÃO FINAL
-
-

FOLHA
10/12

Revisões
R00 - Emissão inicial
-
-
-
-
-

Data
24 janeiro 2025

Responsável Técnico
Documento assinado digitalmente
gov.br
WILLIAN GILBERTO SEIDEL
Data: 27/01/2025 15:51:52-0300
Verifique em https://validar.iti.gov.br

Willian G. Seidel - CREA-SC 145.210-6

Área	11.250,00 m²
Escala	1/250
Desenho	Willian
Arquivo	C:\Users\rmaq227\Desktop\OBRAS WILL\TREVO RDA\PASSEIO\Projeto\Passeio Honorino Moro - Otimizada.DWG

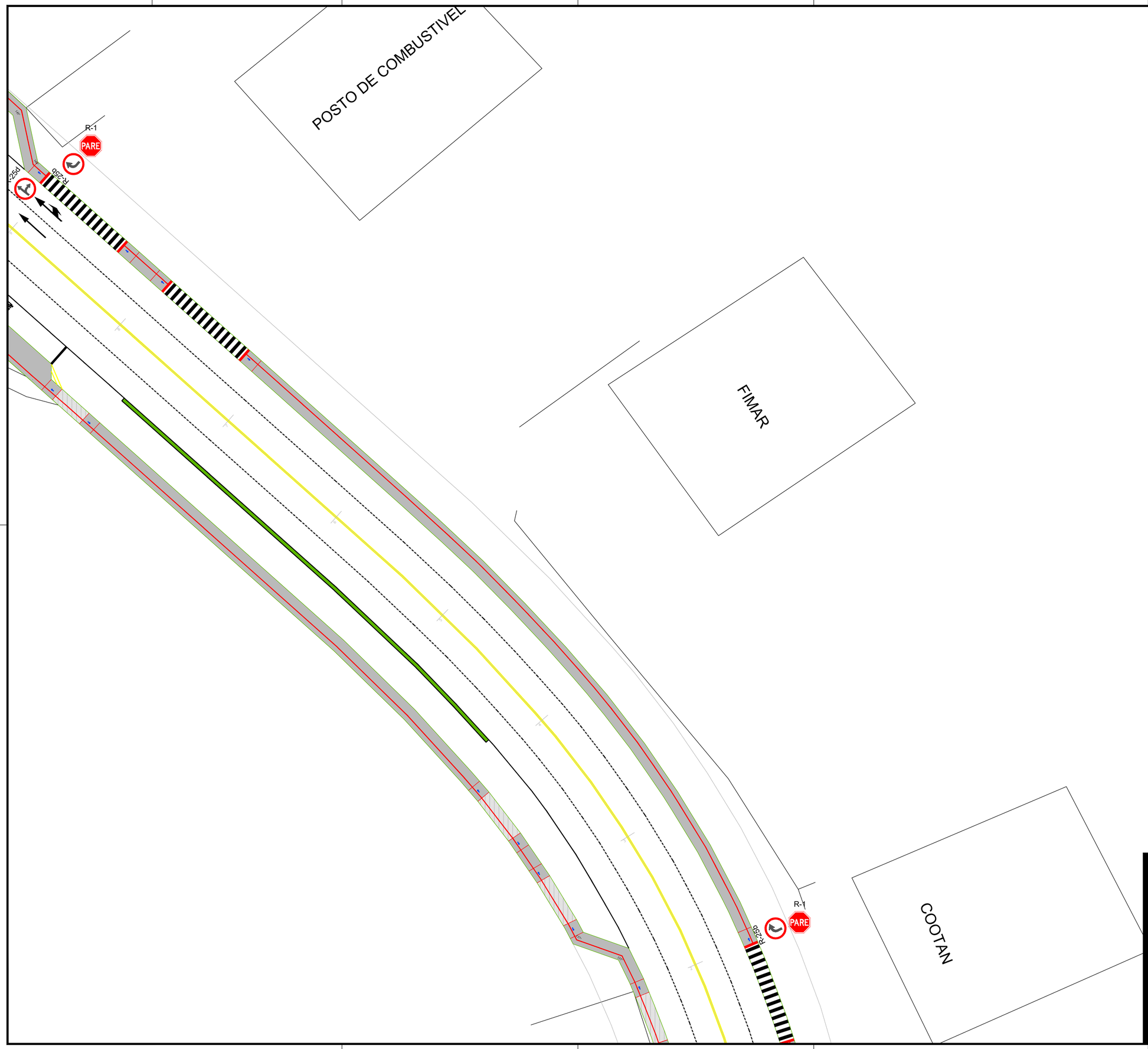

Projeto

EXECUÇÃO DE PASSEIO E PAVIMENTAÇÃO ASFÁLTICA

IPPUC
INSTITUTO
DE PESQUISA E PLANEJAMENTO
URBANO DE CAÇADOR

Referência
- RODOVIA HONORINO MORO
- PLANTA BAIXA
- ILUSTRAÇÃO FINAL
-
-

FOLHA
11/12

Revisões
R00 - Emissão inicial
-
-
-
-
-

Data
24 janeiro 2025

Responsável Técnico
gov.br Documento assinado digitalmente
WILLIAN GILBERTO SEIDEL
Data: 27/01/2025 16:00:25-0300
Verifique em https://validar.iti.gov.br

Willian G. Seidel - CREA-SC 145.210-6

Área	11.250,00 m²
Escala	1/250
Desenho	Willian
Arquivo	C:\Users\maq227\Desktop\OBRAS WILL\TREVO RDA\PASSEIO\Projeto\Passeio Honorino Moro - Otimizada.DWG

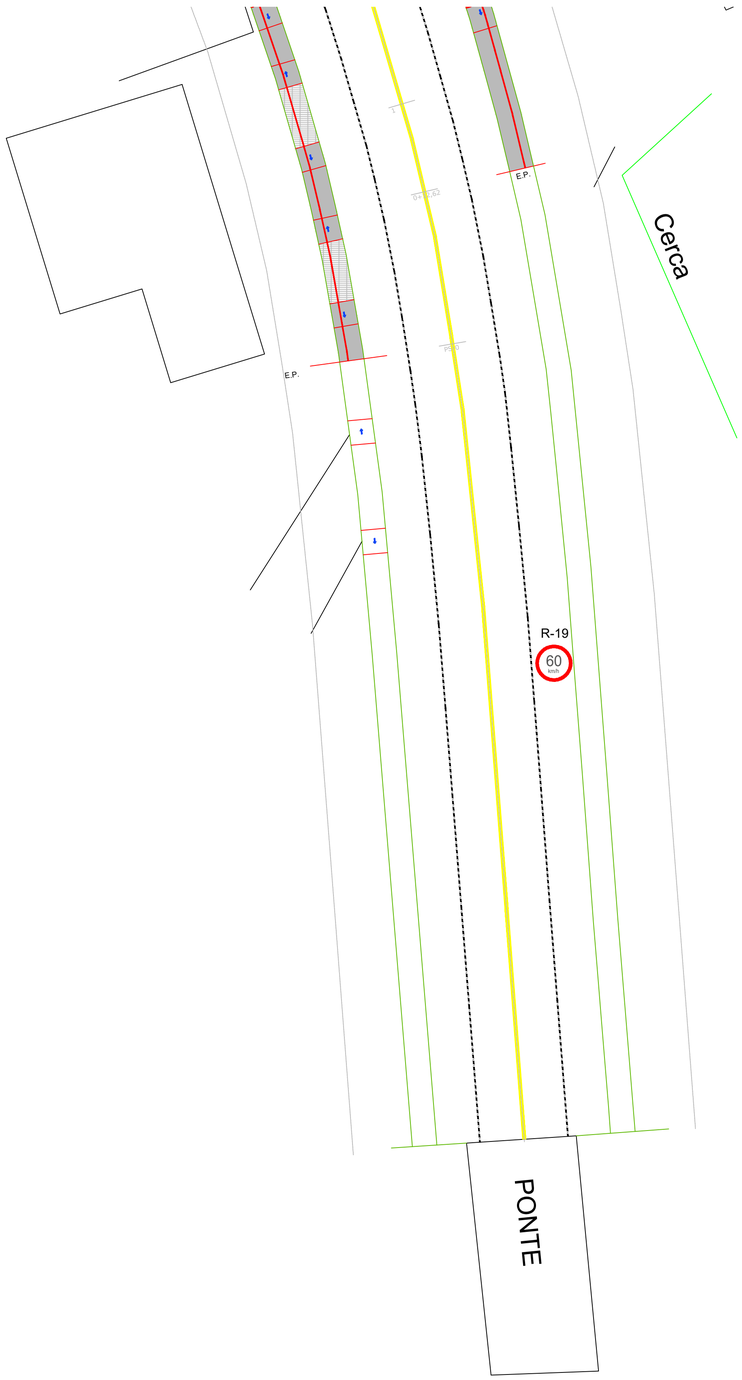

Projeto

EXECUÇÃO DE PASSEIO E PAVIMENTAÇÃO ASFÁLTICA

IPPUC
INSTITUTO
DE PESQUISA E PLANEJAMENTO
URBANO DE CAÇADOR

Referência
- RODOVIA HONORINO MORO
- PLANTA BAIXA
- ILUSTRAÇÃO FINAL
-
-

FOLHA

12/12

Revisões

R00 - Emissão inicial
-
-
-
-
-

Data

24 janeiro 2025

Responsável Técnico

gov.br Documento assinado digitalmente
WILLIAN GILBERTO SEIDEL
Data: 27/01/2025 16:00:25-0300
Verifique em https://validar.iti.gov.br

Willian G. Seidel - CREA-SC 145.210-6

Área	11.250,00 m²
Escala	1/250
Desenho	Willian
Arquivo	C:\Users\maq227\Desktop\OBRAS WILL\TREVO RDA\PASSEIO\Projeto\Passeio Honorino Moro - Otimizada.DWG