

ANEXO I -A

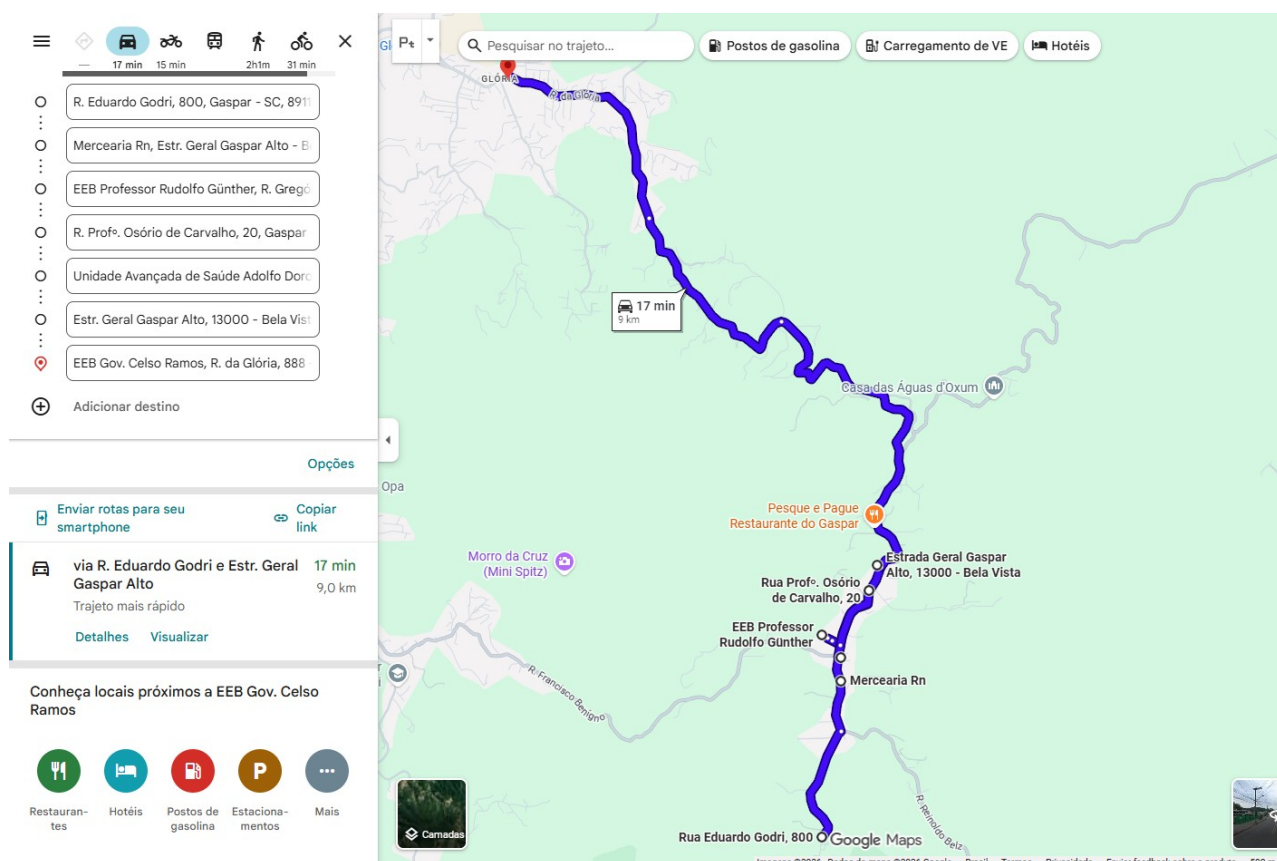
Memorial Descritivo GAC/GCR

TRAJETO (GAC/GCR): abrange até **46 KM** rodados diariamente, divididos em **4 (cinco) itinerários** por dia (1º matutino - bairro/escola, 2º matutino – bairro/escola, 3º matutino – escola/bairro e 4º vespertino - escola/bairro, sendo cerca de 31,5 KM em estrada de interior, sem calçamento e/ou pavimentação, estreita, com aclives e sinuosidade acentuada.

PRIMEIRO ITINERÁRIO: ROTA BAIRRO/ESCOLA

O 1º itinerário do dia deverá sair do ponto da Rua Eduardo Godri, n.º 800, no bairro Gaspar Alto (este trajeto deve iniciar por volta das 6h45min para que leve todos os alunos de Ensino Fundamental e Médio para o início da aula matutino); siga por cerca de **0,8km** e vire a esquerda na Estrada Geral Gaspar Alto, continue por **0,3 km** realizando uma parada no ponto em frente a Rua José Lungen; siga por cerca de **0,1km** até a Unidade Avançada de Saúde Adolfo Dorow; siga por cerca de 0,1km e vire a esquerda na rua Gregório Schimidt até a sede da **unidade educacional Professor Rudolfo Günther**, nos fundos da Paróquia Nossa Senhora da Glória, **onde alguns alunos irão sair da Van atualmente fretada pela empresa Guaratuba e realizarão a baldeação** (neste ponto é trivial a espera da Van referida); retorne **0,1km** e vire a esquerda entrando novamente na Estrada Geral Gaspar Alto, siga por cerca de **0,4km** e realize a parada no ponto em frente a Rua Prof.º Osório de Carvalho; percorra **0,2km** até próximo ao residencial de n.º 13.000; siga na Estrada Geral Gaspar Alto por mais **0,9km** e vire a direita na interseção, continuando na Estrada Geral Gaspar Alto e seguindo pelas Ruas Brusque e Glória até o destino final **EEB Governador Celso Ramos, n.º 888 – bairro Glória em Blumenau**, para realizar a última parada do trajeto cerca de **4,8km** após a interseção.

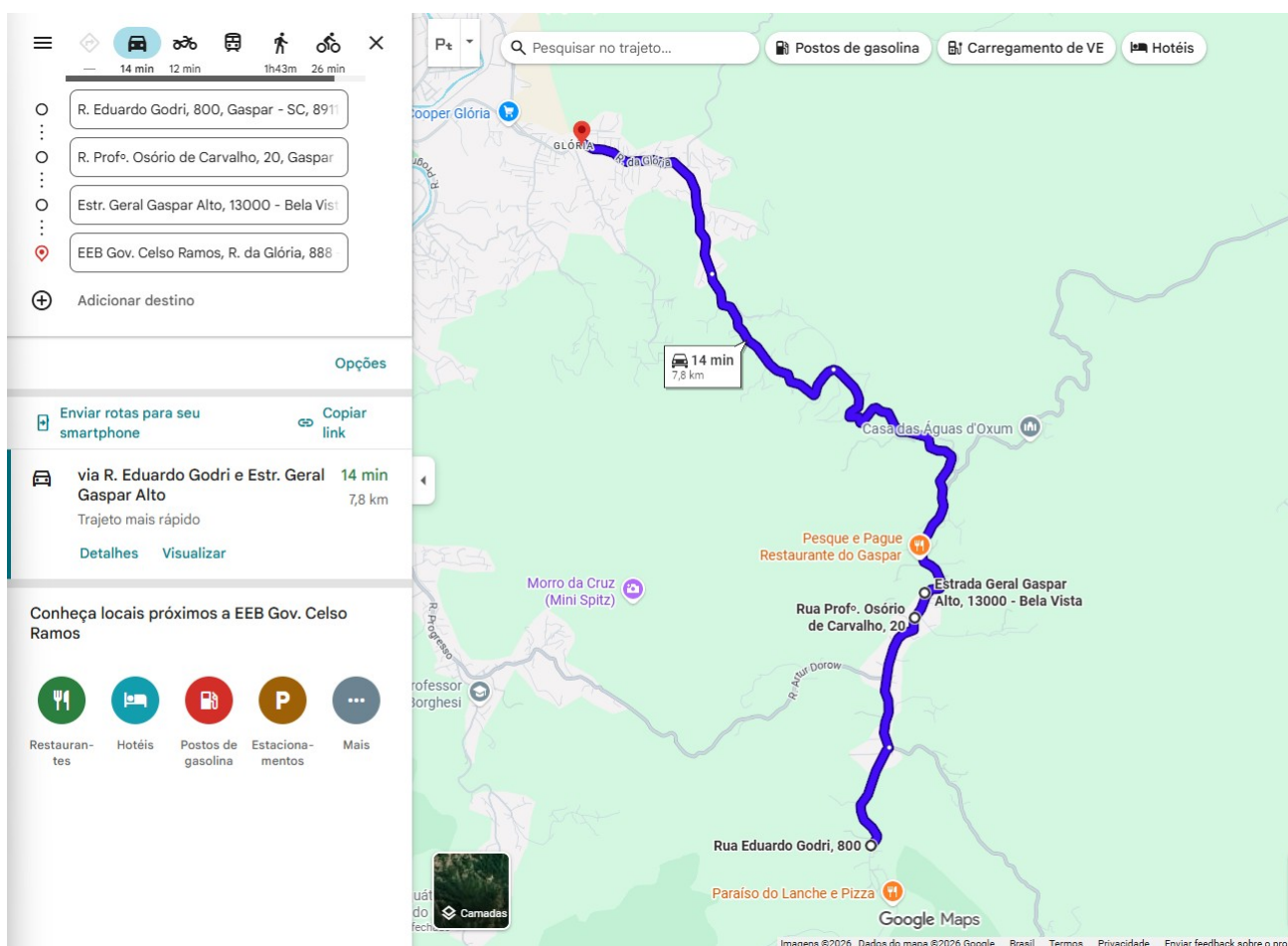
Estimativa média: 9 km



SEGUNDO ITINERÁRIO: ROTA BAIRRO/ESCOLA

O 2º itinerário do dia deverá sair do ponto final da Rua Eduardo Godri, no bairro Gaspar Alto (este trajeto deve iniciar por volta das 11h50min para que leve todos os alunos de Ensino Fundamental e Médio para o início da aula vespertino); seguir até o final da Rua Eduardo Godri, virando a esquerda na Estrada Geral Gaspar Alto, siga por cerca de **1,0km** e realize uma parada no ponto em frente a entrada da Rua Prof.º Osório de Carvalho; siga por cerca de **0,2km** ainda na Estrada Geral Gaspar Alto até perto do residencial de n.º 13.000; vire a esquerda na interseção, entrando na Rua Brusque e seguindo até a Rua da Glória até o destino final na sede da **EEB Governador Celso Ramos, n.º 888 – bairro Glória em Blumenau**, com chegada prevista para 12h30min.

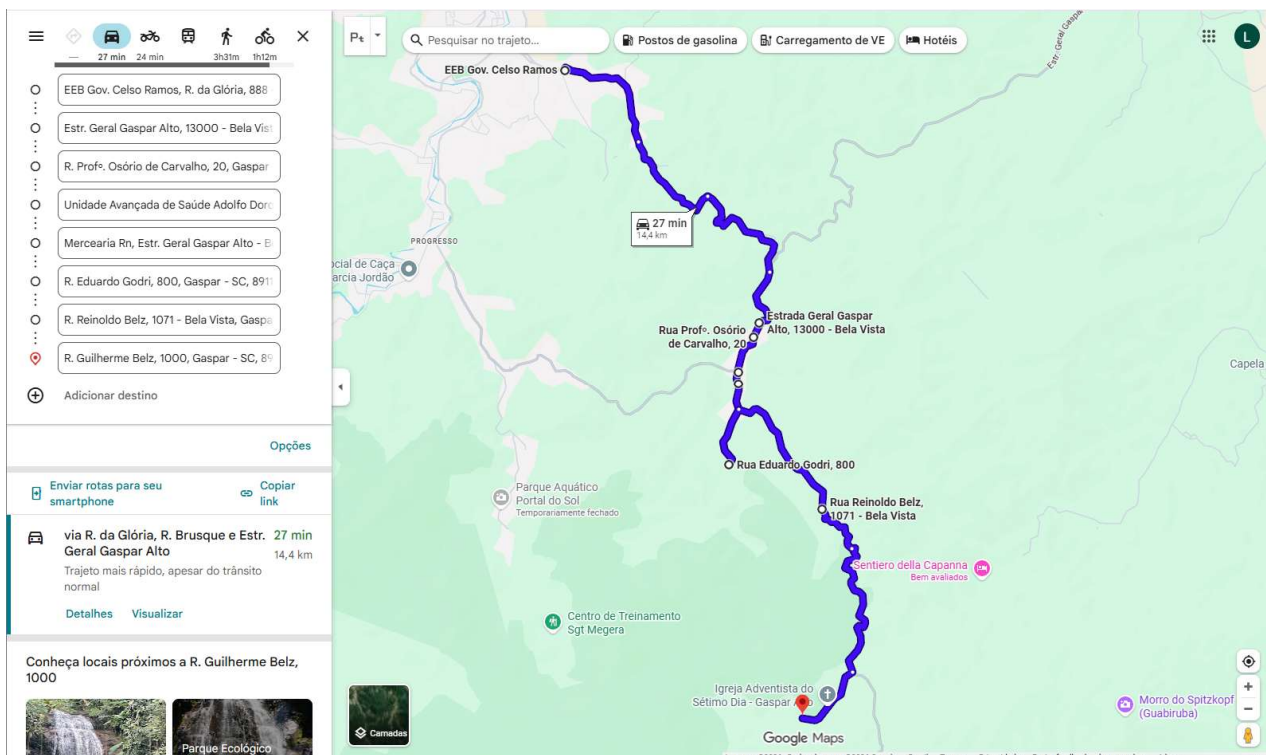
Estimativa média: 8 km



TERCEIRO ITINERÁRIO: ROTA ESCOLA/BAIRRO

O 3º itinerário do dia deverá sair da **EEB Governador Celso Ramos, n.º 888, Rua da Glória – Blumenau** (o trajeto deve iniciar por volta das 12h30min para que leve todos os alunos de Ensino Fundamental e Médio para residências ao final da aula matutino); siga em direção a Estrada Geral Gaspar Alto e realize uma parada próximo ao residencial de n.º 13.000, cerca de 5,8km do ponto inicial; continue na Estrada geral Gaspar alto por mais 0,1km e faça uma parada no ponto em frente a Rua Prof.º Osório de Carvalho; ainda na Estrada Geral Gaspar Alto, percorra cerca de 0,5km até a Unidade Avançada de Saúde Adolfo Dorow; siga por cerca de 0,1km e realize uma parada no ponto em frente a Rua José Lungen; siga na Estrada Geral Gaspar Alto por cerca de 0,3km e vire a direita na Rua Eduardo Godri, seguindo até próximo do residencial de n.º 800, cerca de 0,8km da entrada da rua; retorne 0,8km em direção a Estrada Geral Gaspar Alto e vire a direita na Rua Reinoldo Belz, seguindo por cerca e 2,0km até próximo ao residencial de n.º 1.071; siga na Rua Reinoldo Belz e Rua Guilherme Belz por cerca de 3,9km até o residencial de n.º 1.000 realizando a última parada do trajeto;

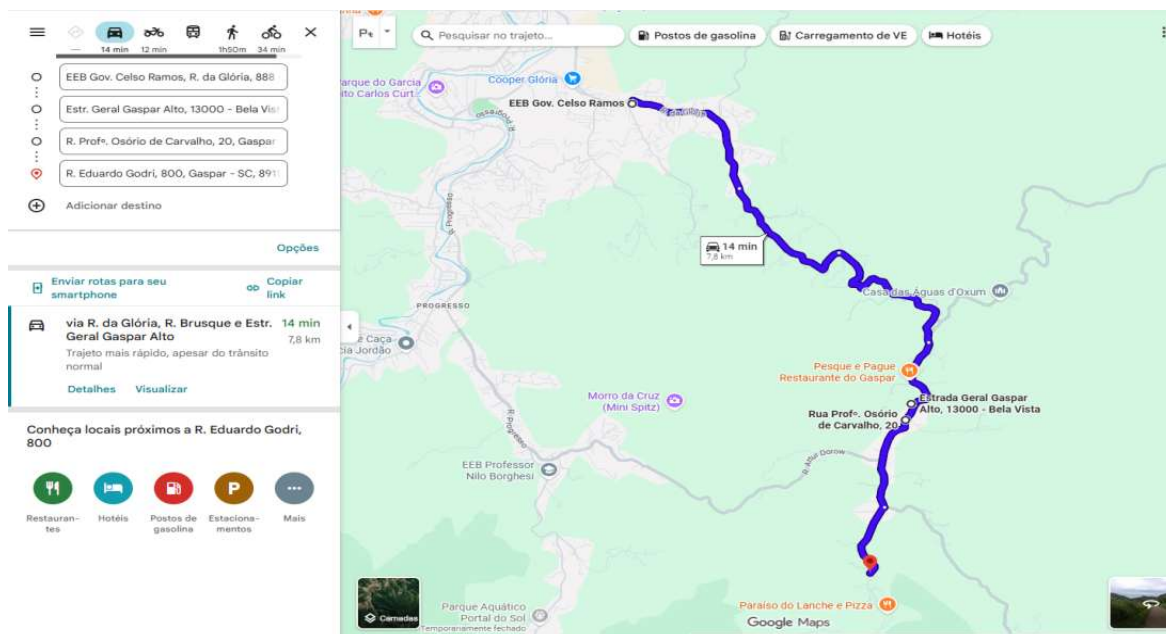
Estimativa média: 15 km



QUARTO ITINERÁRIO: ROTA ESCOLA/BAIRRO

O 3º itinerário do dia deverá sair da **EEB Governador Celso Ramos**, n.º 888, Rua da Glória – Blumenau (o trajeto deve iniciar por volta das 17h45min para que leve todos os alunos de Ensino Fundamental e Médio para residências ao final da aula vespertino); siga pelas Ruas Glória e Brusque até a Estrada Geral Gaspar Alto por cerca de **5,8km**, até próximo ao residencial de n.º 13.000; siga por cerca de **0,1km** até o ponto em frente a Rua Prof.º Osório de Carvalho; prossiga na Estrada Geral Gaspar Alto por cerca de **1,0km** e vire a direita na Rua Eduardo Godri, e siga por **0,8km** até próximo ao residencial de n.º 800, finalizando o trajeto.

Estimativa média: 8 km



Quantidade estimada de estudantes (referência maio/2026):

- ✓ 7 (sete) estudantes da EEB Rudolfo Günther,
- ✓ 21 (vinte e um) estudantes da EEB Olímpio Moretto
- ✓ 7 (sete) estudantes da EEB Celso Ramos

Previsão de **200 dias letivos/ano** (calendário letivo 2026).

Velocidade média na rota: 30 km/hora.

Consumo médio: 7 km/litro.