

ANEXO I - B

Memorial Descritivo GAC

TRAJETO (GAC): denominado **Gaspar Alto Central**, abrange até **90 km** rodados diariamente, divididos em **5 (cinco) itinerários** por dia (1º matutino - bairro/escola, 2º matutino - escola/bairro e 3º vespertino - escola/bairro, 4º vespertino – escola/bairro/escola e 5º vespertino – escola/bairro), sendo cerca de 31,5 KM em estrada de interior, sem calçamento e/ou pavimentação, estreita, com aclives e sinuosidade acentuada.

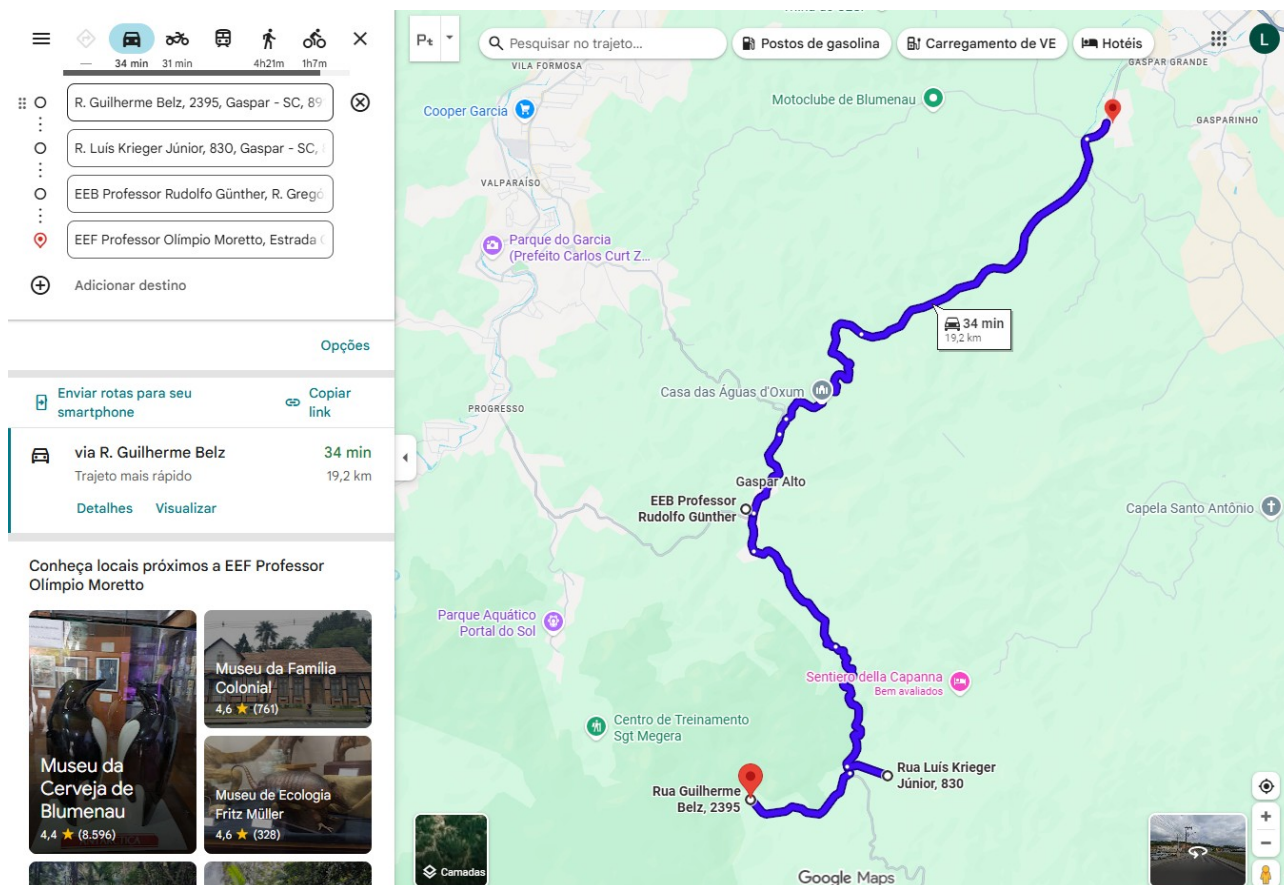
PRIMEIRO ITINERÁRIO: ROTA BAIRRO/ESCOLA (RUDOLFO E OLÍMPIO)

O 1º itinerário do dia deverá iniciar por volta das 6h30, saindo próximo ao n.º residencial 2.395 da Rua Guilherme Belz, no bairro Gaspar Alto; siga cerca de **2 km** e vire à esquerda na Rua Reinoldo Belz; siga por aproximadamente **0,1 km** e vire à direita na Rua Luís Krieger Júnior; siga em torno de **1 km** e retorne **1 km** até a Rua Reinoldo Belz; prossiga por cerca de **4,7 km** e vire à direita na Estrada Geral Gaspar Alto; siga em torno de **0,6 km** e vire à esquerda na Rua Gregório Schmidt, prosseguindo cerca de **0,1 KM** até a sede da **EEB Professor Rudolfo Günther**, fundos da Paróquia Nossa Senhora da Glória, com chegada prevista às **7h**.

Obs.: Nessa parada desembarcarão estudantes matriculados na EEB Professor Rudolfo Günther e os matriculados na EEB Governador Celso Ramos farão baldeamento para o veículo com destino àquele educandário.

Em seguida, regresse **0,1 km** e vire à esquerda na Estrada Geral Gaspar Alto; siga por aproximadamente **10 km** e vire à direita na Rua Pref. Leopoldo Schramm, seguindo cerca de **0,4 km** até a sede da **EEB Professor Olímpio Moretto**, n.º 3.345, bairro Gaspar Grande, com chegada prevista para as **07h20min**.

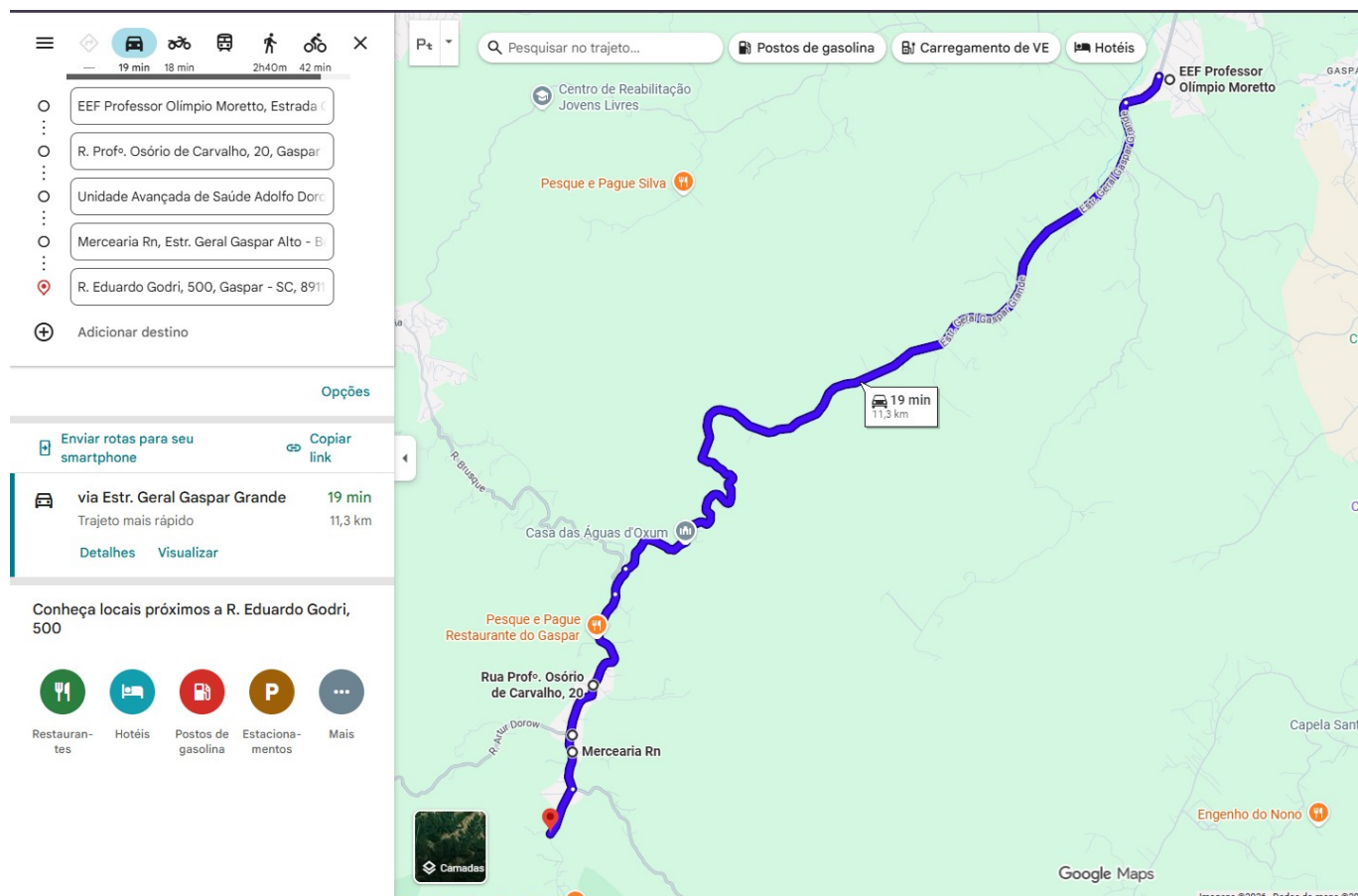
Estimativa média: 20 km



SEGUNDO ITINERÁRIO: ROTA ESCOLA/BAIRRO (OLÍMPIO)

O 2º itinerário do dia deverá sair da sede da **EEB Professor Olímpio Moretto**, n.º 3.345, na Rua Prefeito Leopoldo Schramm, bairro Gaspar Grande, com embarque previsto às **11h30min**; siga cerca de **8,4 km** na Estrada Geral Gaspar Grande e retorne à Estrada Geral Gaspar Alto seguindo por mais **1km** até o ponto em frente a Rua Profº Osório de Carvalho; percorra por cerca de **0,5km** até a unidade de Saúde Adolfo Dorow; siga por cerca de **0,1km** até o ponto na entrada da Rua José Lungen; siga por cerca de **0,4km** na Estrada Geral Gaspar Alto e vire a direita entrando na Rua Eduardo Godri, e percorra por **0,4km** até o residencial de n.º 500, onde finalizará o trajeto.

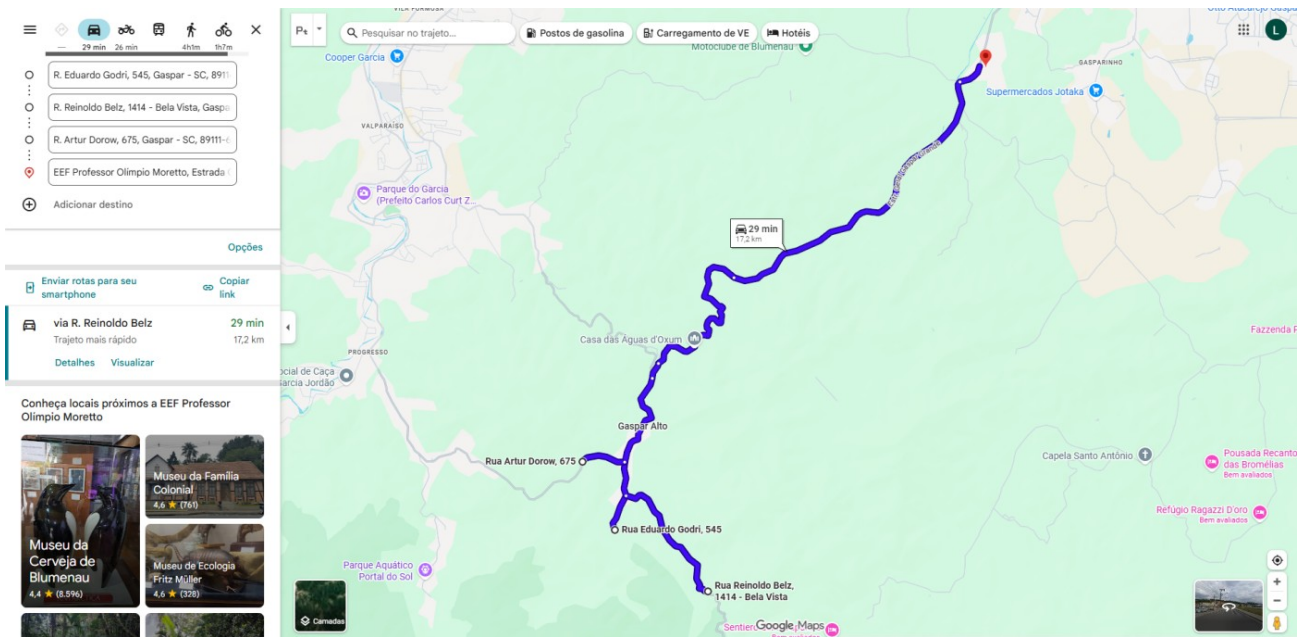
Estimativa média: 11,5 km



TERCEIRO ITINERÁRIO: ROTA BAIRRO/ESCOLA (OLIMPIO)

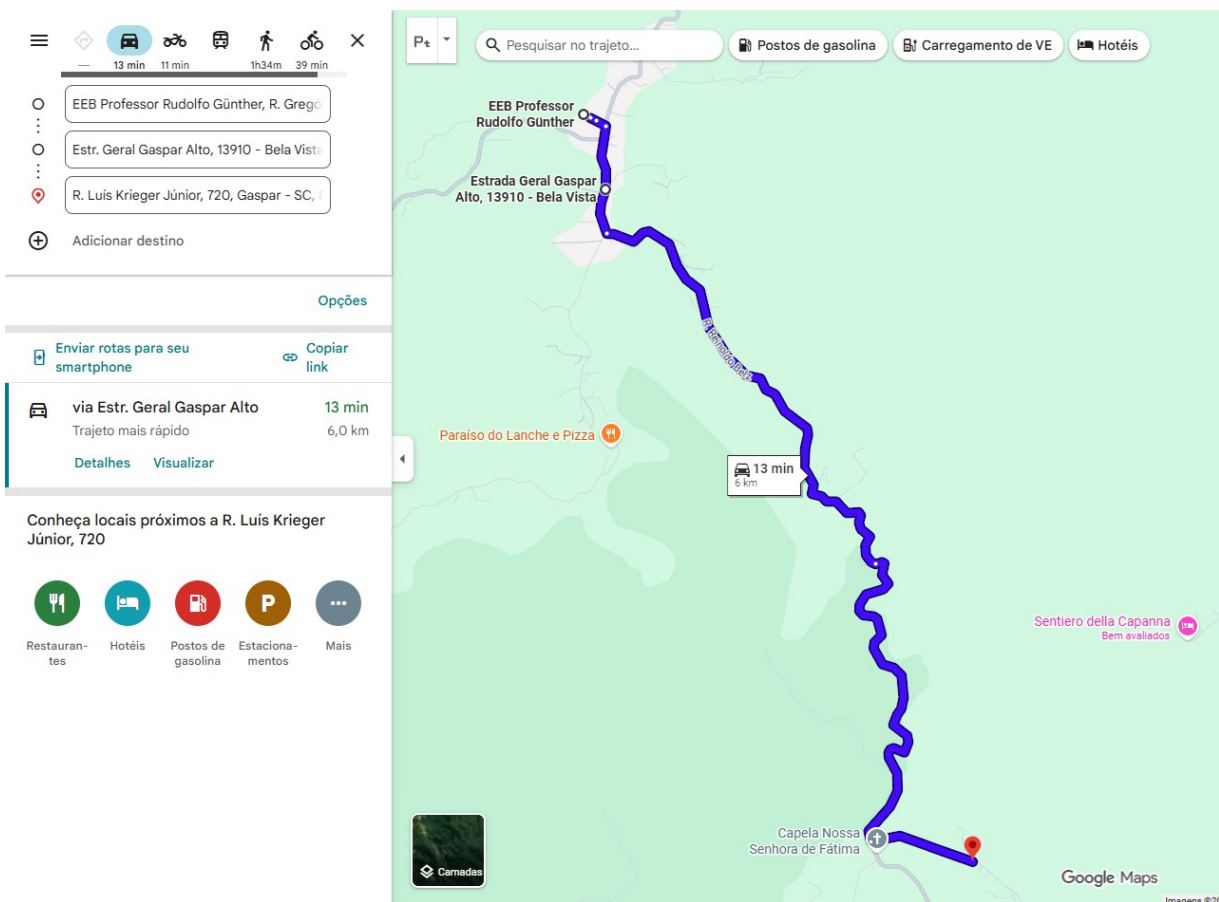
O 3º itinerário do dia deverá sair do ponto final da Rua Eduardo Godri, com embarque previsto para **12h**; percorra por cerca de **0,5 km** e vire a direita na Rua Reinoldo Belz, seguindo até o n.º 1.414 (cerca de **2,2 km**); retorna na rua em direção a Estrada Geral Gaspar Alto por cerca de **3,2 km** e vire a esquerda na Rua Artur Dorow até n.º 675 (**0,7 km**); Retorne **0,7 km** e vire a esquerda voltando à Estrada Geral Gaspar Alto, siga na Estrada Geral Gaspar Alto e Estrada Geral Gaspar Grande percorrendo **10 km**, até a sede da **EEB Professor Olímpio Moretto**, n.º 3.345, na Rua Prefeito Leopoldo Schramm, bairro Gaspar Grande, com chegada prevista para **12h30min**.

Estimativa média: 17,3 km



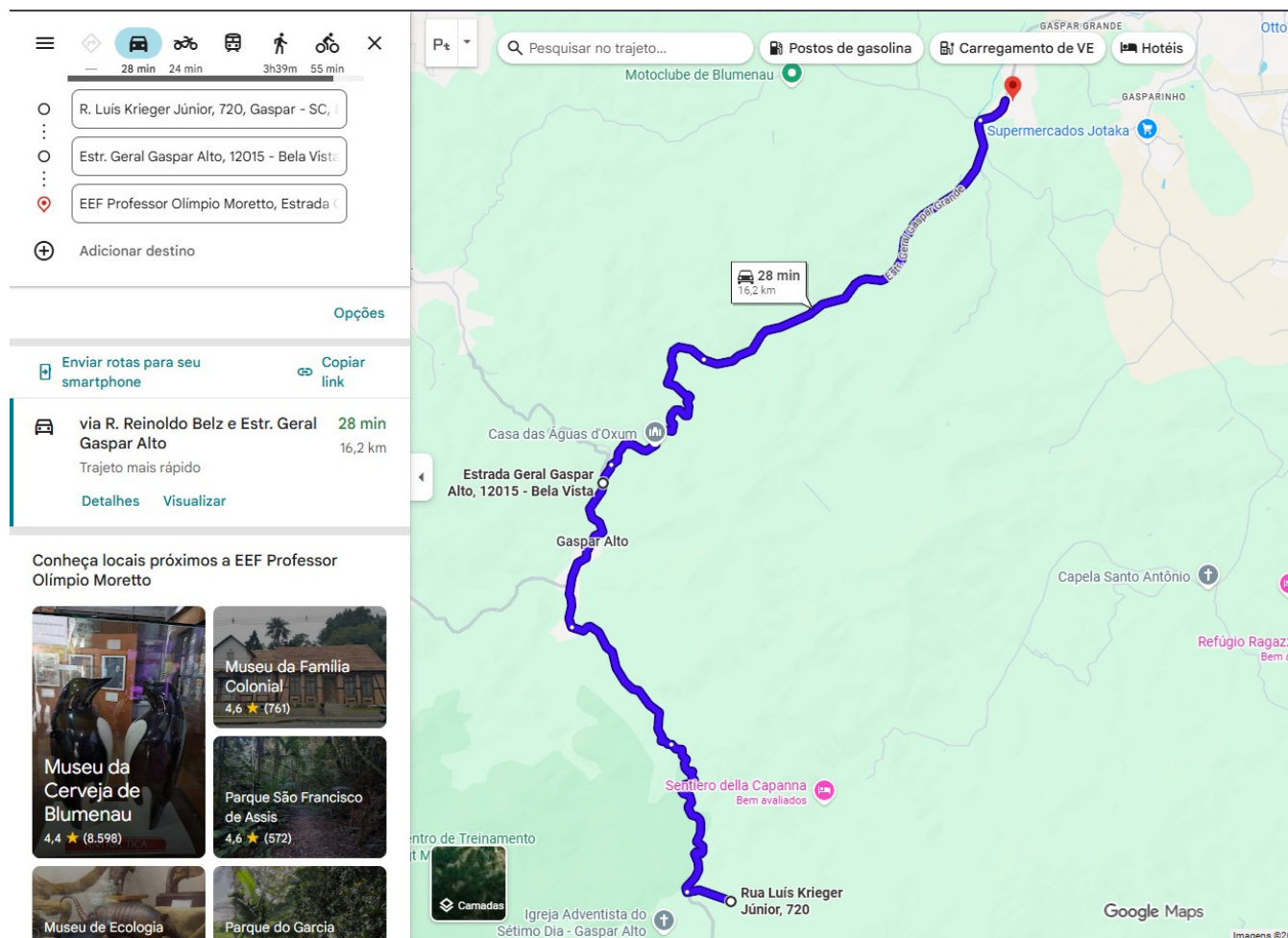
QUARTO ITINERÁRIO: ROTA ESCOLA/BAIRRO/ESCOLA (RUDOLFO/OLIMPIO)

O 4º itinerário do dia deverá iniciar da sede da **EEB Professor Rudolfo Günther**, n.º 50 na Rua Gregório Schimidt, fundos da Paróquia Nossa Senhora da Glória, por volta das 15h30min; siga cerca de **0,1 KM** e vire à direita na Estrada Geral Gaspar Alto, seguindo por cerca de **0,4 km** até o endereço residencial n.º 13.910; percorra por cerca de **0,3km** e vire a esquerda na Rua Reinoldo Belz percorrendo **4,7km** até a Rua Luís Krieger Júnior onde percorrerá por cerca de **0,6km** para realizar a parada próximo do residencial de n.º 720;



Continue o 4º itinerário retornando a na Rua Luiz Krieger Júnior e virando a direita na Rua Reinoldo Belz; percorra por cerca de **7km** na rua Reinoldo Belz e Estrada Geral Gaspar Alto realizando um parada próximo a interceção entre as ruas Estrada Geral Gaspar Alto e Estrada Geral Gaspar Grande; Vire a direita na interceção em direção à Estrada Geral Gaspar Grande e epercorra cerca de **8,4km** finalizando o trajeto em frente a **EEB Professor Olímpio Moretto**.

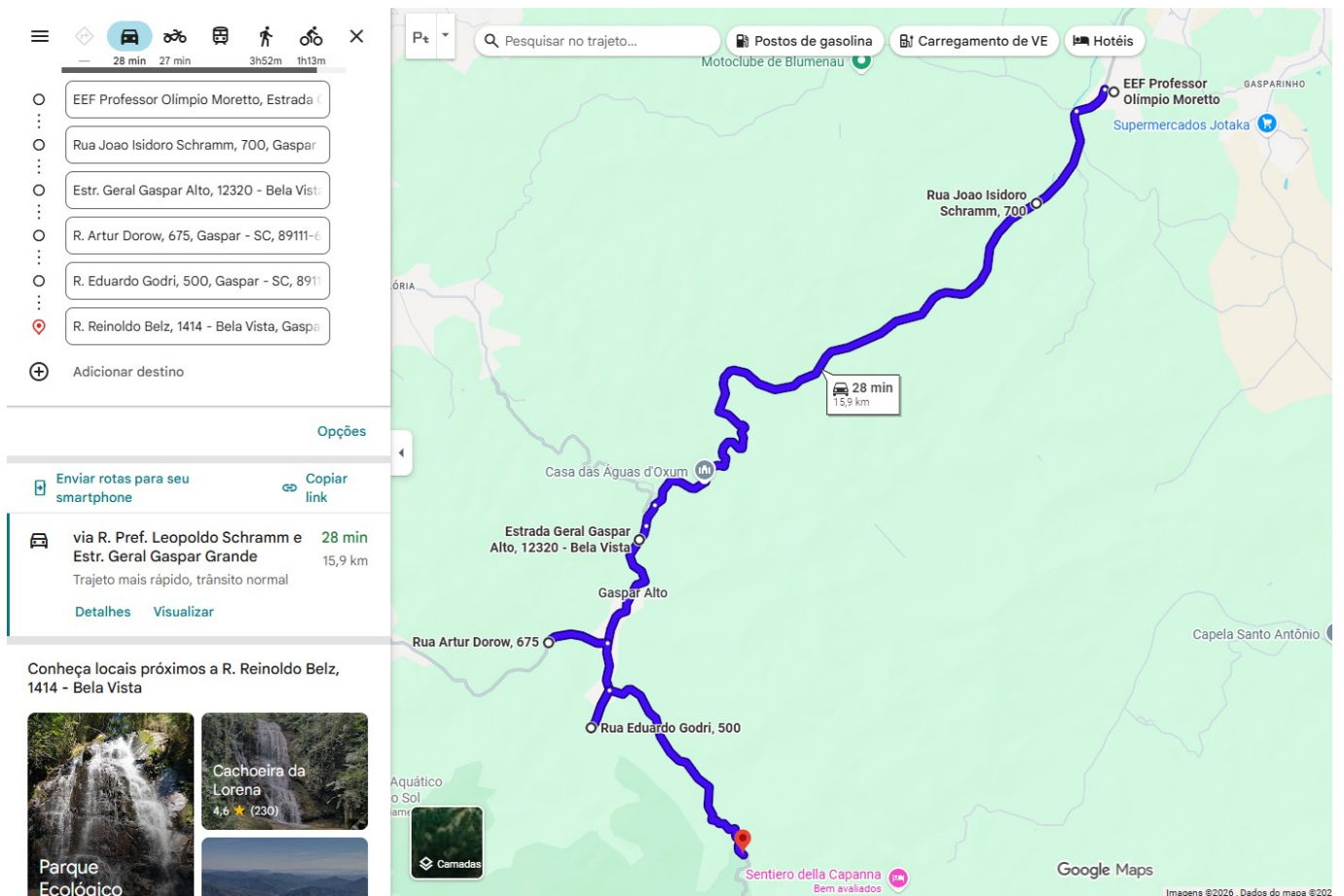
Estimativa média (duas partes do 4º trajeto): 22,2 km



QUINTO ITINERÁRIO: ROTA ESCOLA/BAIRRO (OLIMPIO)

O **5º itinerário do dia** deverá sair da sede da **EEB Professor Olímpio Moretto**, na Estrada Geral, n.º 3345, com previsão de embarque 16h45; siga cerca de **0,4km** na Estrada Geral Gaspar Grande até o ponto em frente a entrada da Rua José de Souza Soares; percorra cerca de **7,3km** nas Estradas Gerais Gaspar Grande e Gaspar Alto até próximo ao residencial de n.º 13.000; percorra por cerca de **1,3km** e vire a direita na Rua Artur Dorow, prosseguindo até o residencial de n.º 675, cerca de **0,7km** do início da rua; retorne **0,7km** até o início da rua e vire a direita na Estrada Geral Gaspar Alto, percorrendo cerca de **0,5km** até a Rua Eduardo Godri; vire a direita na Rua Eduardo Godri e percorra por cerca de **0,4km** até o residencial de n.º 500; retorne **0,4km** até o início da Rua Eduardo Godri e vire a direita na Rua Reinoldo Belz; percorra cerca de **2,7km** na Rua Reinoldo Belz até próximo do residencial de n.º 1.414 onde desce o último aluno e finaliza o trajeto.

Estimativa média: 16km



Quantidade estimada de estudantes (referência maio/2026):

- ✓ 7 (sete) estudantes da EEB Rudolfo Günther,
- ✓ 21 (vinte e um) estudantes da EEB Olímpio Moretto
- ✓ 7 (sete) estudantes da EEB Celso Ramos

Previsão de **200 dias letivos/ano** (calendário letivo 2026).

Velocidade média na rota: 30 km/hora.

Consumo médio: 7 km/litro.