



Associação dos Municípios do Vale do Itapocu

Projeto para Pavimentação Asfáltica Estrada Boa Rural
(Mapa de Localização)

Rua Eugênio Devegilli (TOMO I)

+

Estrada Vicente Bernardes (TOMO II)

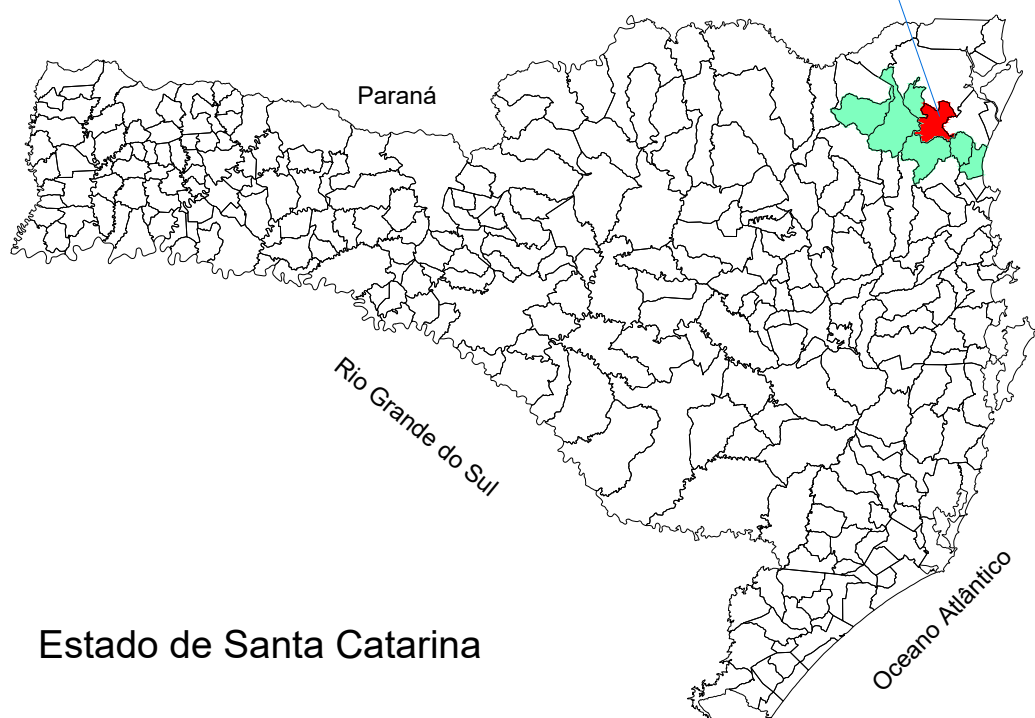
GUARAMIRIM - SC

Janeiro 2026

MAPA DE LOCALIZAÇÃO

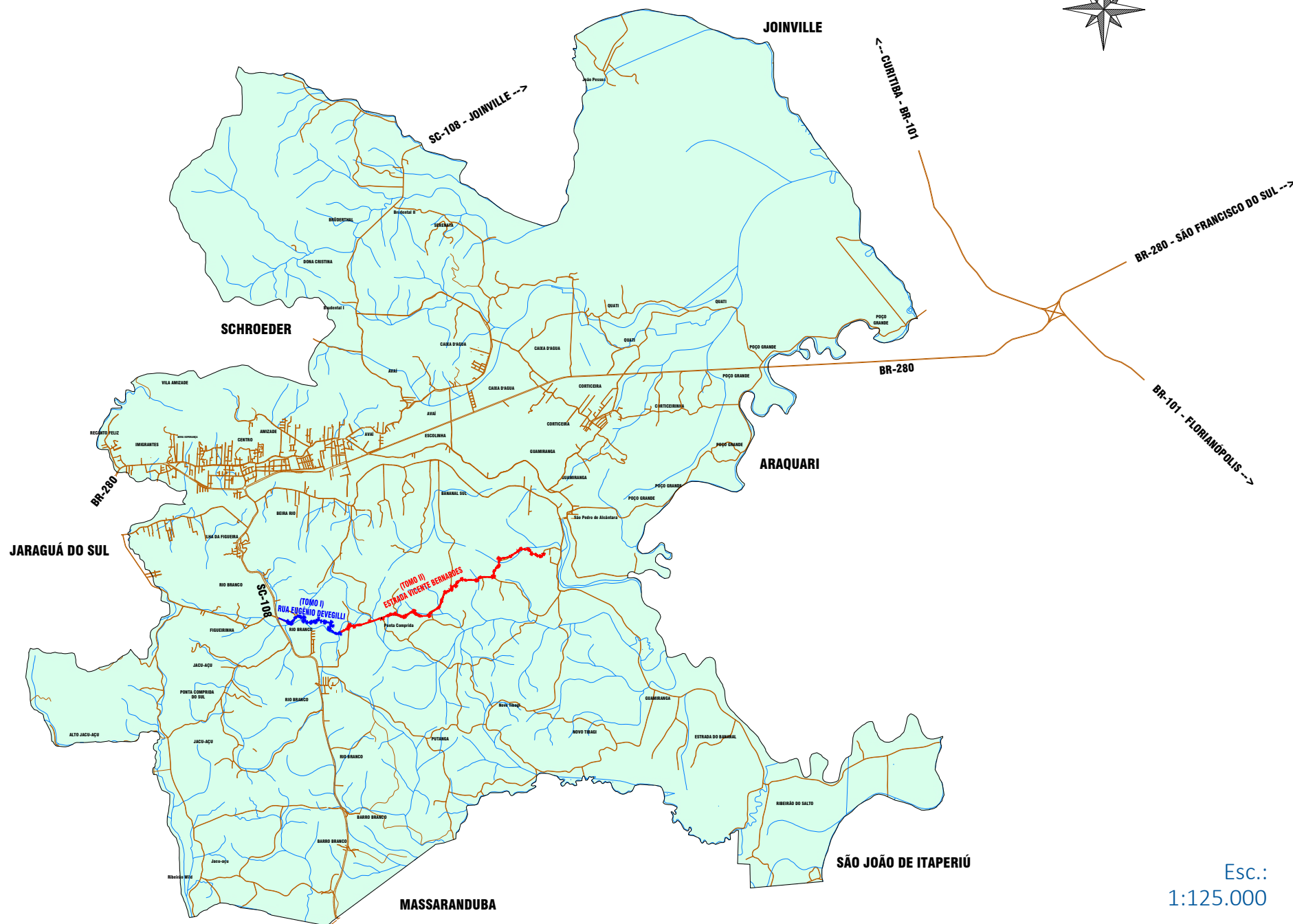


Município de Guaramirim (Região da Amvali)



Estado de Santa Catarina

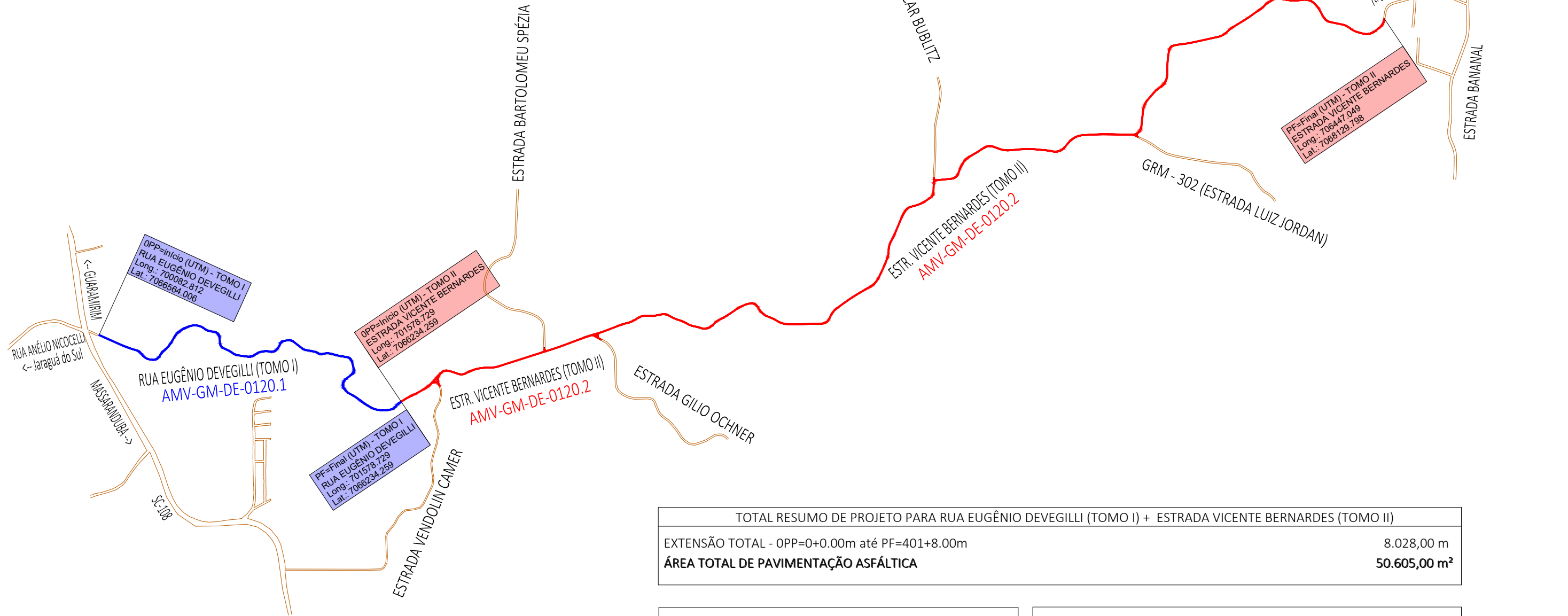
Município de Guaramirim, Região da Amvali, SC



Esc.:
1:125.000

00	01/2026	L.R.	Emissão Inicial	Amvali
REV	DATA	DESENHO	ALTERAÇÕES DE PROJETO	VERIFICAÇÃO
RESPONSÁVEL TÉCNICO:				
Leandro Rech Eng. Civil 67.617-9				
CONTRATANTE:				

ELABORAÇÃO:		CONTRATANTE:	PREFEITURA MUNICIPAL DE GUARAMIRIM
TÍTULO:			
PROJETO BÁSICO DE ENGENHARIA PARA PAVIMENTAÇÃO Rua Eugênio Devegilli (TOMO I) e Estrada Vicente Bernardes (TOMO II) Estrada Boa Rural/SC			
PROJETO:			
MAPA DE SITUAÇÃO			
CONTEÚDO:			ESCALA:
Resumo Geral (TOMO I + TOMO II)			----
ENDEREÇO:			ESTACA:
Guaramirim, SC			0+0m=OPP a 401+8m=PF
CODIFICAÇÃO:			FOLHA:
AMV-GM-DE-LCL-0120.3-R00.DWG			01_02



TOTAL RESUMO DE PROJETO PARA RUA EUGÊNIO DEVEGILLI (TOMO I) + ESTRADA VICENTE BERNARDES (TOMO II)	
EXTENSÃO TOTAL - OPP=0+0.00m até PF=401+8.00m	8.028,00 m
ÁREA TOTAL DE PAVIMENTAÇÃO ASFÁLTICA	50.605,00 m ²

RESUMO PROJETO RUA EUGÊNIO DEVEGILLI (TOMO I)	
EXTENSÃO: OPP=0+0.00m até PF=99+0.00m	1.980,00 m
ÁREA DE PAVIMENTAÇÃO ASFÁLTICA (pistas de rolamento)	12.333,00 m ²

RESUMO PROJETO ESTRADA VICENTE BERNARDES (TOMO II)	
EXTENSÃO: OPP=99+0.00m até PF=401+8.00m	6.048,00 m
ÁREA DE PAVIMENTAÇÃO ASFÁLTICA ESTRADA VICENTE BERNARDES (pistas de rolamento, sendo 78,00m ² sobre ponte existente)	36.910,00 m ²
ÁREA DE PAVIMENTAÇÃO ASFÁLTICA "EMBOQUE/LIMPA RODAS" acesso Estrada Vendolin Camer	492,00 m ²
ÁREA DE PAVIMENTAÇÃO ASFÁLTICA "EMBOQUE/LIMPA RODAS" acesso Estrada Bartolomeu Spézia	123,00 m ²
ÁREA DE PAVIMENTAÇÃO ASFÁLTICA "EMBOQUE/LIMPA RODAS" acesso Estrada Gilio Ochner	455,00 m ²
ÁREA DE PAVIMENTAÇÃO ASFÁLTICA "EMBOQUE/LIMPA RODAS" acesso Rua Oscar Bublitz	117,00 m ²
ÁREA DE PAVIMENTAÇÃO ASFÁLTICA "EMBOQUE/LIMPA RODAS" acesso GRM-302	175,00 m ²
ÁREA DE PAVIMENTAÇÃO ASFÁLTICA ESTRADA VICENTE BERNARDES "pistas de rolamento + emboques/limpa rodas"	38.272,00 m ²

PARA A RUA EUGÊNIO DEVEGILLI (TOMO I), VER PROJETOS:

- AMV-GM-DE-GEO-120.1 - PROJETO GEOMÉTRICO
- AMV-GM-DE-TER-120.1 - PROJETO DE TERRAPLENAGEM
- AMV-GM-DE-DRE-120.1 - PROJETO DE DRENAGEM PLUVIAL
- AMV-GM-DE-SIN-120.1 - PROJETO DE SINALIZAÇÃO VIÁRIA

PARA A RUA EUGÊNIO DEVEGILLI (TOMO I), VER DOCUMENTOS:

- AMV-GM-MC-PAV-120.1 - PLANILHA DE DIMENSIONAMENTO CAMADAS PAVIMENTO
- AMV-GM-MC-DRE-120.1 - PLANILHA DE DIMENSIONAMENTO REDE DRENAGEM PLUVIAL
- AMV-GM-MD-INF-120.1 - MEMORIAL DESCRITIVO
- AMV-GM-MC-INF-120.3 - PLANILHA DE VOLUMES DE TERRAPLENAGEM

PARA A ESTRADA VICENTE BERNARDES (TOMO II), VER PROJETOS:

- AMV-GM-DE-GEO-120.2 - PROJETO GEOMÉTRICO
- AMV-GM-DE-TER-120.2 - PROJETO DE TERRAPLENAGEM
- AMV-GM-DE-DRE-120.2 - PROJETO DE DRENAGEM PLUVIAL
- AMV-GM-DE-SIN-120.2 - PROJETO DE SINALIZAÇÃO VIÁRIA

PARA A ESTRADA VICENTE BERNARDES (TOMO II), VER DOCUMENTOS:

- AMV-GM-MC-PAV-120.2 - PLANILHA DE DIMENSIONAMENTO CAMADAS PAVIMENTO
- AMV-GM-MC-DRE-120.2 - PLANILHA DE DIMENSIONAMENTO REDE DRENAGEM PLUVIAL
- AMV-GM-MD-INF-120.2 - MEMORIAL DESCRITIVO
- AMV-GM-MC-INF-120.3 - PLANILHA DE VOLUMES DE TERRAPLENAGEM

ELABORAÇÃO:				CONTRATANTE:											
<table border="1"> <tr> <th>00</th> <th>01/2026</th> <th>L.R.</th> <th>Emissão Inicial</th> <th>Amvali</th> </tr> <tr> <th>REV</th> <th>DATA</th> <th>DESENHO</th> <th>ALTERAÇÕES DE PROJETO</th> <th>VERIFICAÇÃO</th> </tr> </table>				00	01/2026	L.R.	Emissão Inicial	Amvali	REV	DATA	DESENHO	ALTERAÇÕES DE PROJETO	VERIFICAÇÃO	TÍTULO:	
00	01/2026	L.R.	Emissão Inicial	Amvali											
REV	DATA	DESENHO	ALTERAÇÕES DE PROJETO	VERIFICAÇÃO											
RESPONSÁVEL TÉCNICO:				PROJETO BÁSICO DE ENGENHARIA PARA PAVIMENTAÇÃO Rua Eugênio Devegilli (TOMO I) e Estrada Vicente Bernardes (TOMO II) Estrada Boa Rural/SC											
Leandro Rech Eng. Civil 67.617-9				PROJETO:											
CONTRATANTE:				MAPA DE LOCALIZAÇÃO											
				CONTEÚDO:											
				Resumo Geral (TOMO I + TOMO II)											
				ESCALA:											
				1:20.000											
				ENDEREÇO:											
				Guaramirim, SC											
				ESTACA:											
				0+0m=OPP a 401+8m=PF											
				CODIFICAÇÃO:											
				AMV-GM-DE-LCL-0120.3-R00.DWG											
				FOLHA:											
				02_02											